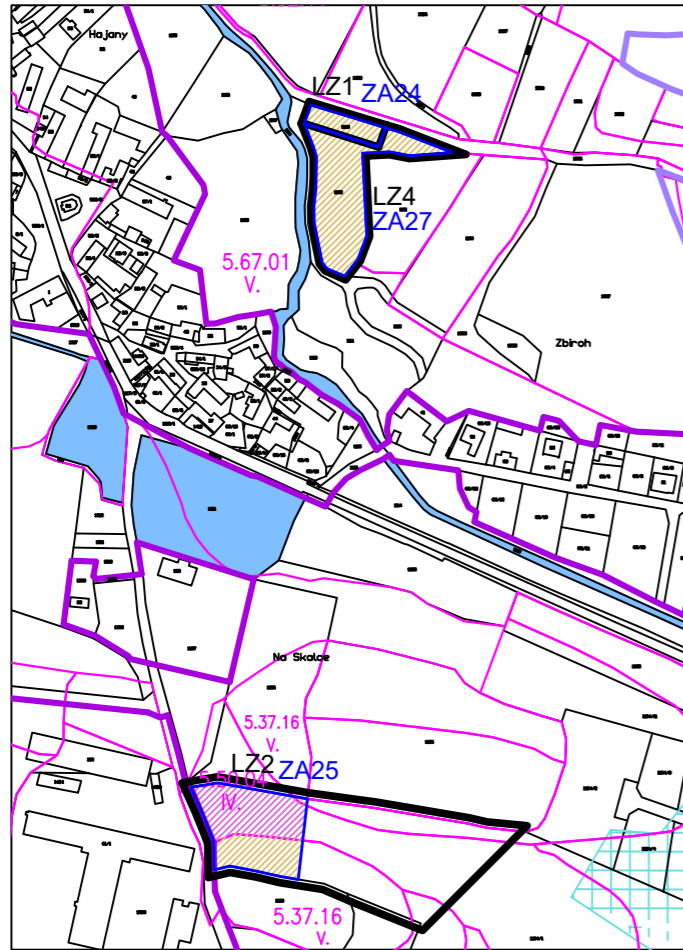


VÝŘEZ A



VÝŘEZ B

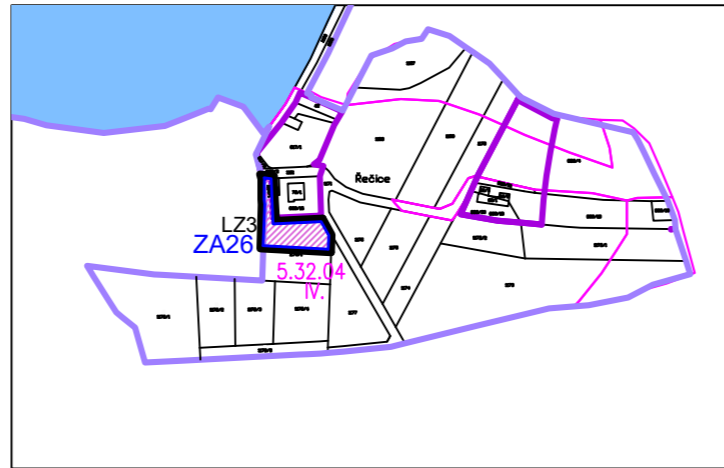
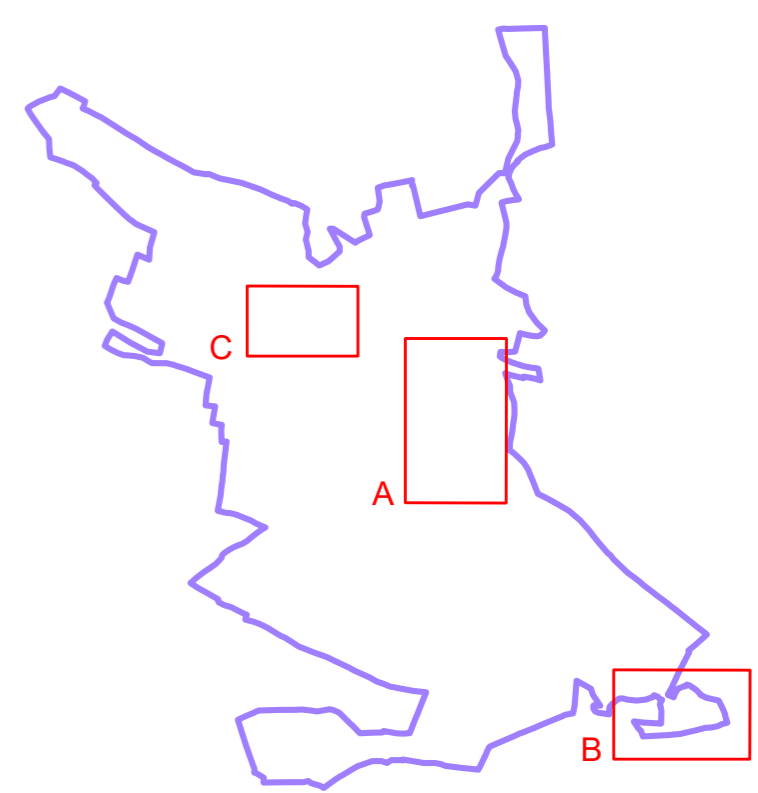


SCHÉMA VÝŘEZŮ



LEGENDA		
		KATASTRÁLNÍ ÚZEMÍ
		ZASTAVĚNÉ ÚZEMÍ OBCE K DATU 08/2022
	LZx	HRANICE LOKALIT ZMĚNY
	ZA24 - ZA27	LOKALITA SE ZÁBOREM ZPF DLE ZMĚNY č. 2
		HRANICE BPEJ
	7.29.11	KÓD BPEJ
	IV.	TŘÍDA OCHRANY
		PLOCHY S ODVODNĚNÍM
		ZEMĚDĚLSKÁ PŮDA S TŘÍDOU OCHRANY IV.
		ZEMĚDĚLSKÁ PŮDA S TŘÍDOU OCHRANY V.
		PLOCHY VODNÍ A VODOHOSPODÁŘSKÉ

AKCE ODŮVODNĚNÍ ZMĚNY ÚZEMNÍHO PLÁNU ZMĚNA č. 2 ÚP HAJANY		
OBJEDNATEL OBEC HAJANY	POŘIZOVATEL MĚSTSKÝ ÚŘAD BLATNÁ	
PROJEKTANT Ing. arch. ZDENĚK GOTTFRIED aut. architekt ČKA 02424	AUTORIZAČNÍ RAZÍTKO	ČÍSLO PARÉ
ZHOTOVITEL Ing. arch. ZDENĚK GOTTFRIED IČ 41874439 NOVOHRADSKÁ 1, 370 01 ČESKÉ BUDĚJOVICE TELEFON: 604 236 808 WWW.ZDENEKGOTTFRIED.CZ		
STUPEŇ		DATUM 01/2024
VÝKRES VÝKRES PŘEDPOKLÁDANÝCH ZÁBORŮ PŮDNÍHO FONDU		
ČÍSLO VÝKRESU II/2		MĚŘÍTKO 1:5000