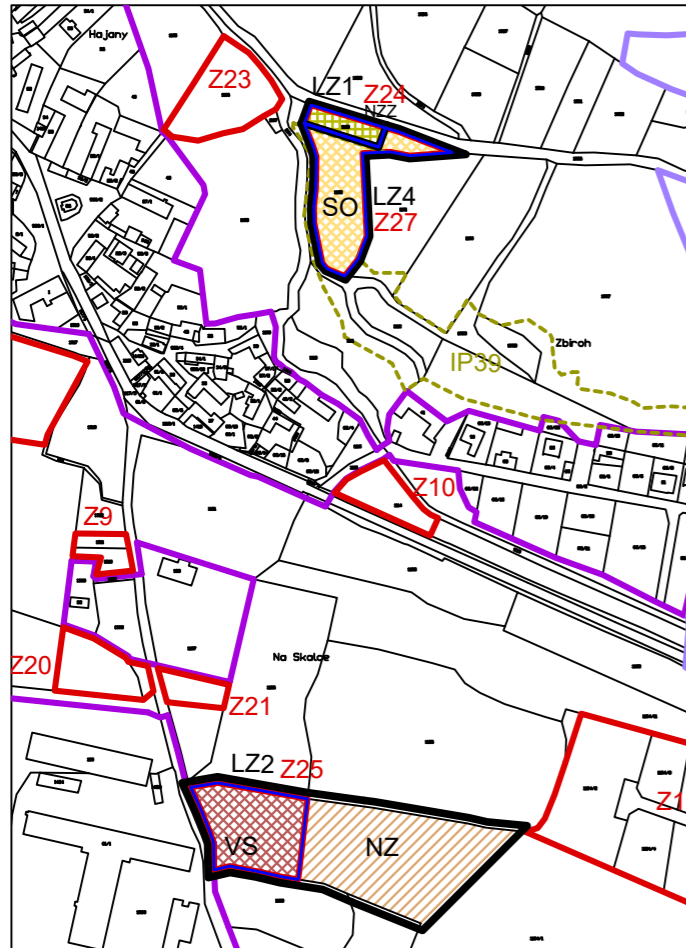
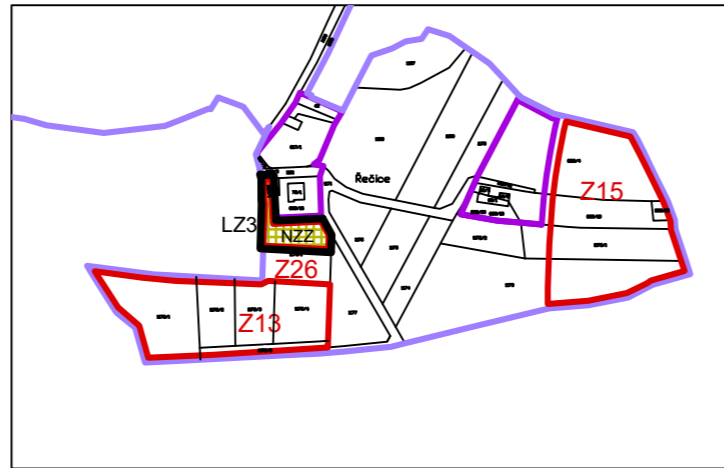


VÝŘEZ A



VÝŘEZ B



VÝŘEZ C

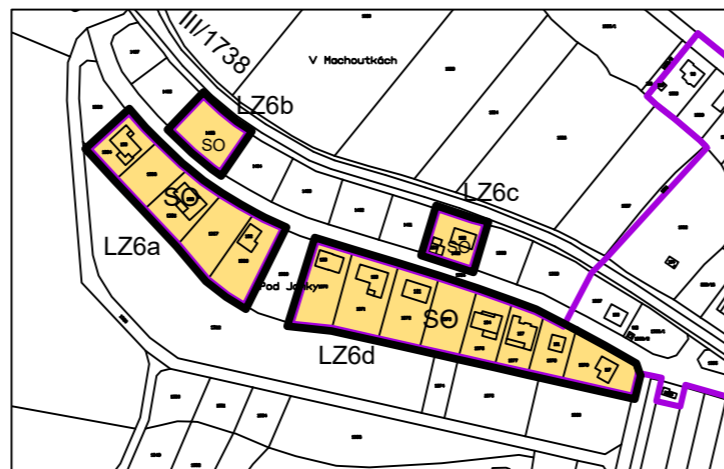
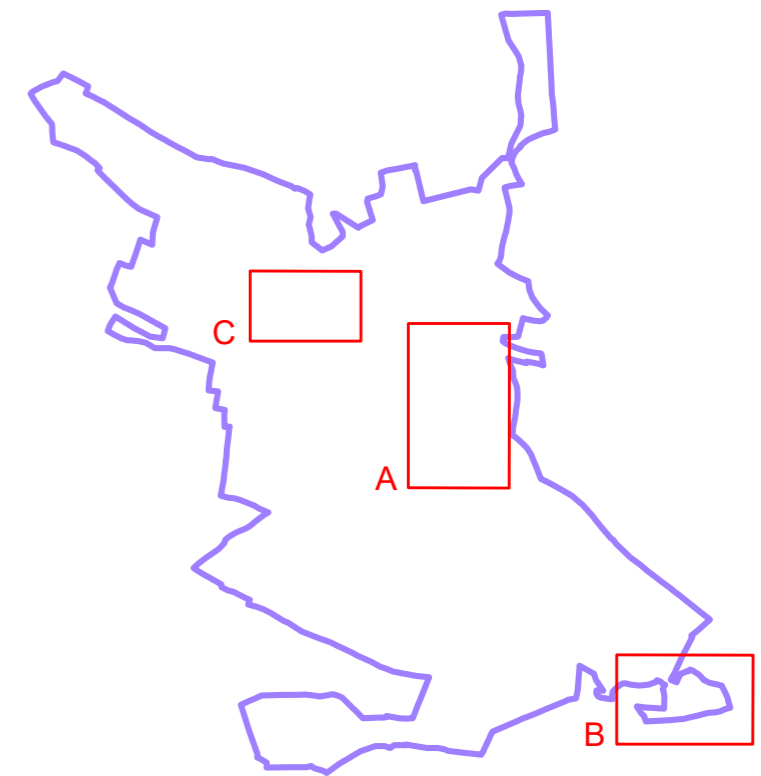


SCHÉMA VÝŘEZŮ



KATASTRÁLNÍ PODKLAD PLATNÝ K DATU 5.2.2022

LEGENDA		
HRANICE		
		KATASTRÁLNÍ ÚZEMÍ
		ZASTAVĚNÉ ÚZEMÍ OBCE K DATU 08/2022
	Zx	ZASTAVITELNÉ PLOCHY
	LZx	HRANICE LOKALIT ZMĚNY

PLOCHY S ROZDÍLNÝM ZPŮSOBEM VYUŽITÍ			
STABILIZOVANÉ PLOCHY	PLOCHY ZMĚN		
SO	SO	PLOCHY SMÍŠENÉ OBYTNÉ	
	VS	PLOCHY VÝROBY A SKLADOVÁNÍ	
	NZZ	PLOCHY ZELENĚ	ZAHRADY
	DM	PLOCHY DOPRAVNÍ INFRASTRUKTURY	MÍSTNÍ KOMUNIKACE
NZ		PLOCHY ZEMĚDĚLSKÉ	

ZÁZNAM O ÚČINNOSTI	
A) SPRÁVNÍ ORGÁN, KTERÝ ZMĚNU Č.2 VYDAL	
ZASTUPITELSTVO OBCE HAJANY	
B) DATUM NABYTÍ ÚČINNOSTI	
C) POŘIZOVATEL, ÚŘEDNÍ OSOBA POŘIZOVATELE	
Městský úřad Blatná Odbor výstavby a územního plánování Mgr. Vlastimil Peterka	

AKCE		
ZMĚNA č. 2 ÚP HAJANY		
OBJEDNATEL OBEC HAJANY	POŘIZOVATEL MĚSTSKÝ ÚŘAD BLATNÁ	
PROJEKTANT Ing. arch. ZDENĚK GOTTFRIED aut. architekt ČKA 02424	AUTORIZAČNÍ RAZÍTKO	ČÍSLO PARÉ
ZHOTOVITEL Ing. arch. ZDENĚK GOTTFRIED IČ 41874439 NOVOHRADSKÁ 1, 370 01 ČESKÉ BUDĚJOVICE TELEFON: 604 236 808 WWW.ZDENEKGOTTFRIED.CZ		DATUM 01/2024
STUPEŇ	MĚŘÍTKO 1:5000	
VÝKRES HLAVNÍ VÝKRES	ČÍSLO VÝKRESU I/2	