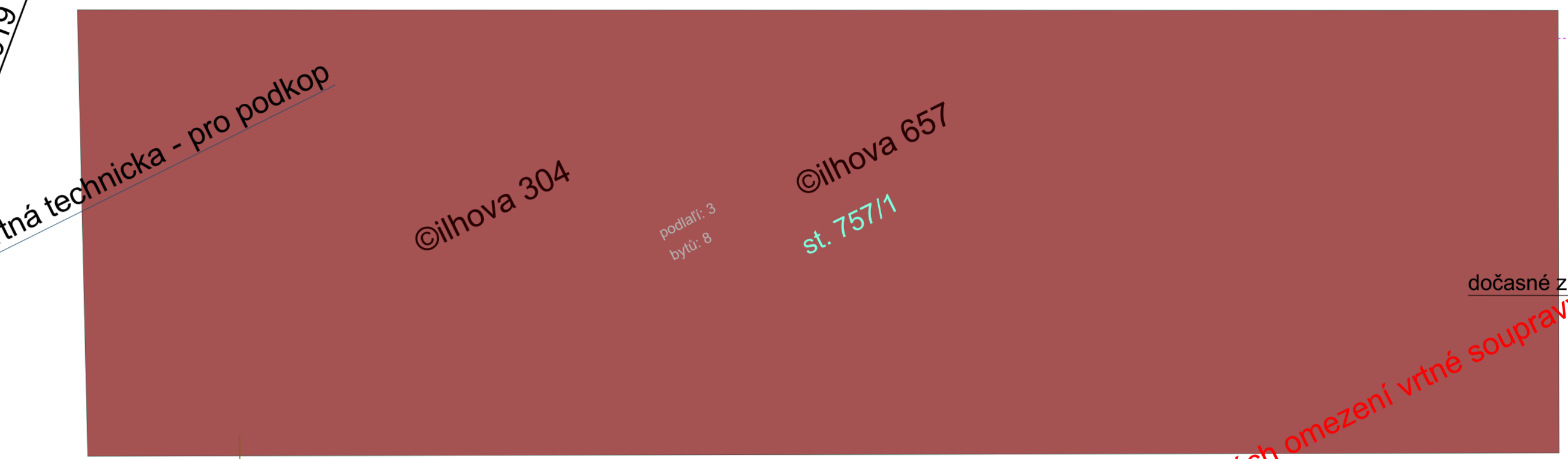
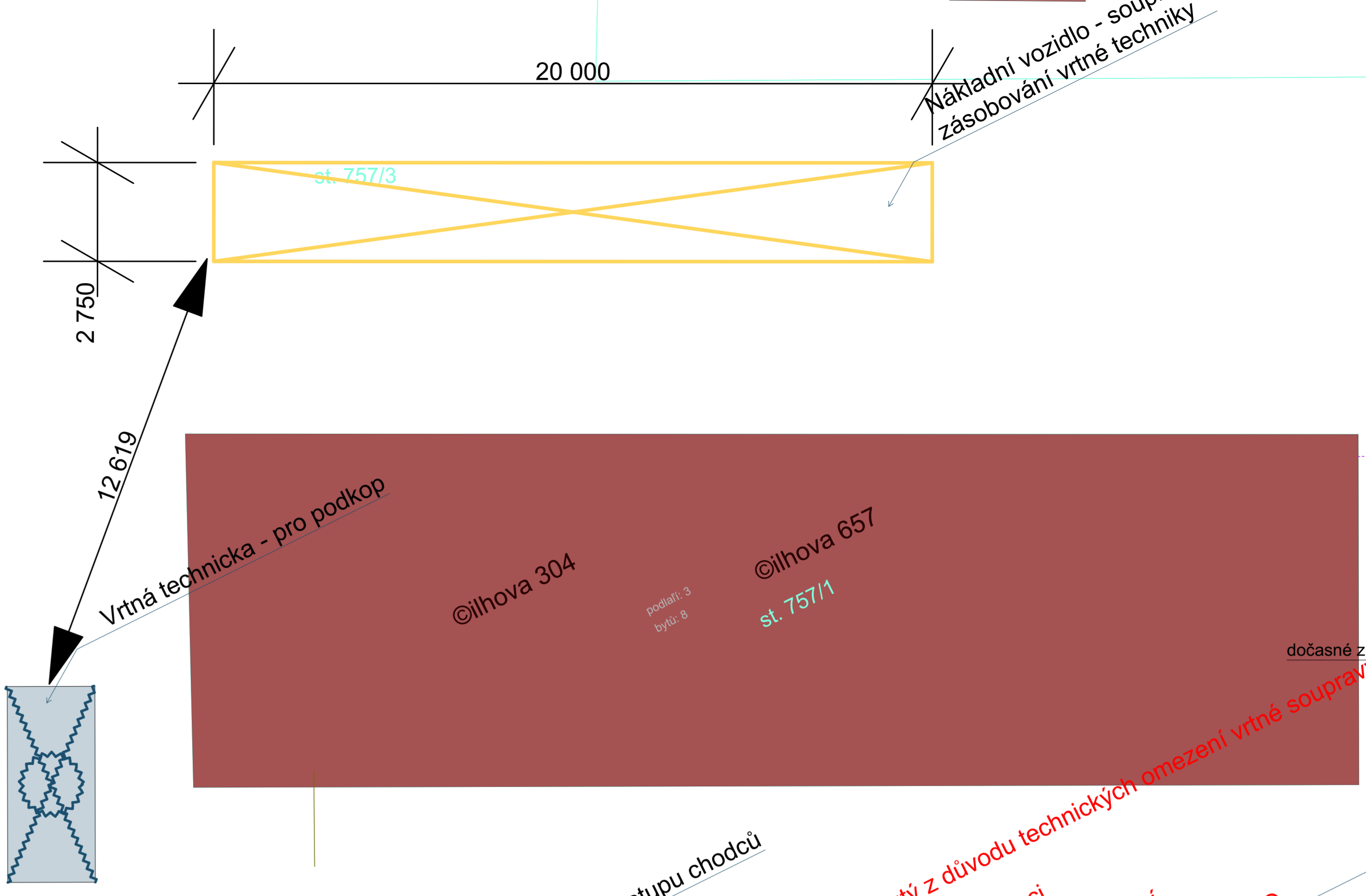

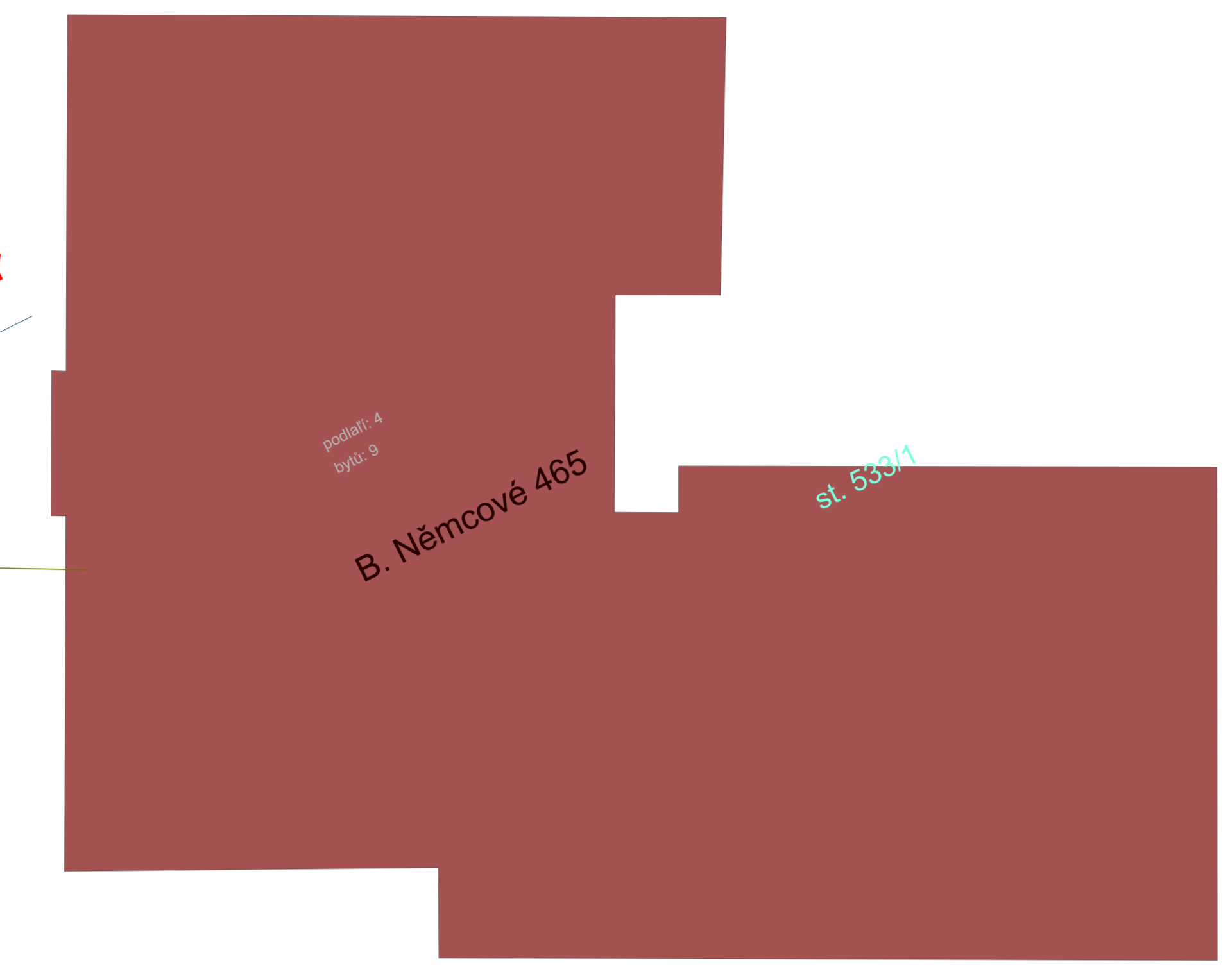


...rka chodníku ulice B. Němcové - růžová čára  
...ka z důvodu pokládky optické sítě do chodníku  
...končení prací bude zahájena práce na chodníku  
...B. Němcové, musí být zajištěn provoz na chodníku  
...v ulici Šilhova

**ŘÍZENÝ PROTLAK POD CESTOU - NEREALIZOVANÝ**  
- navržený protlak nebude realizován

Zajištění chodníku proti vstupu chodců



Zajištění chodníku proti vstupu chodců

VEDENO V CHODNÍKU

Uzavírka chodníku ulice Šilhova - žlutá čára  
- uzavírka z důvodu pokládky optické sítě do chodníku  
po dokončení prací bude zahájena práce na chodníku  
v ulici B. Němcové

Sonda k IS cca 1,00 x 1,00 m  
poloha dle skutečného průběhu IS

**ŘÍZENÝ PROTLAK POD CESTOU Č.7 - posunutý z důvodu technických omezení vrtné soupravy**  
- dojde k omezení pohybu osob a dopravy  
- stroje a startovací jámy jsou mimo komunikaci  
- v místech křížení s jinými IS budou provedeny sondy  
- sondy budou umístěny v chodnících a cestách, jejich zabezpečení  
bude řešeno samostatnou žádostí a řešením DIO  
- v blízkosti podvýřtá bude odstavena vrtná souprava, její poloha je součástí DIO

Prozatímní zhutnění štěrku

Prozatímní přechod pro chodce po dobu uzavírky chodníku ul. Šilhova


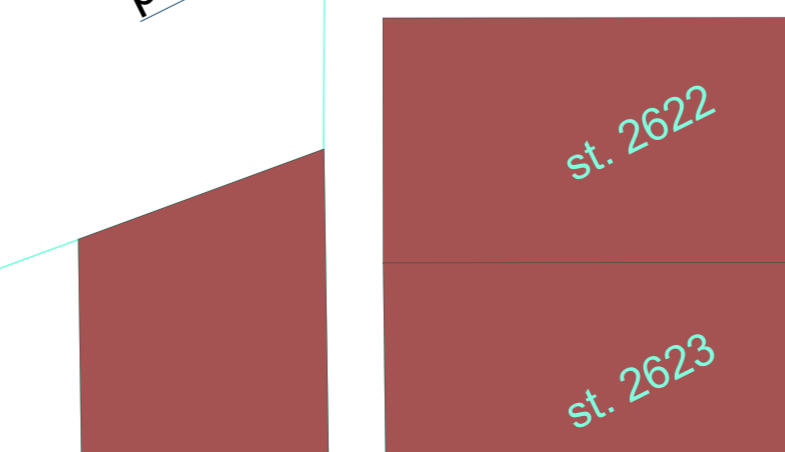
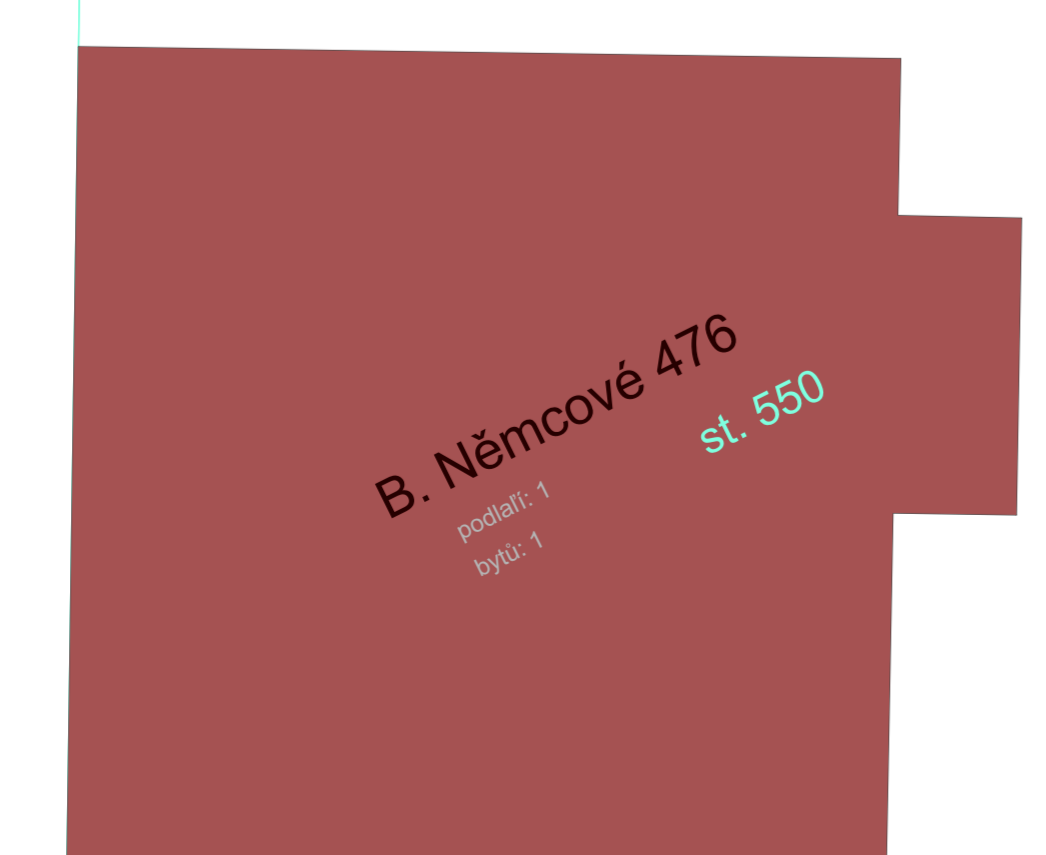
Zajištění chodníku proti vstupu chodců optičenkami

Zajištění chodníku proti vstupu chodců

15 290 15 562 2 730 10 768 2 900 3 000 14 668 13 855

Obchozí trasa po dobu uzavírky chodníku v ulici Šilhova

Sonda k IS cca 1,00 x 1,00 m  
poloha dle skutečného průběhu IS



Sonda k IS cca 1,00 x 1,00 m  
poloha dle skutečného průběhu IS

HRANICE 2. ETAPY

VEDENO V ZELENÍ

dočasné značení A15  
dočasné značení A15 + E7b  
dočasné značení A15