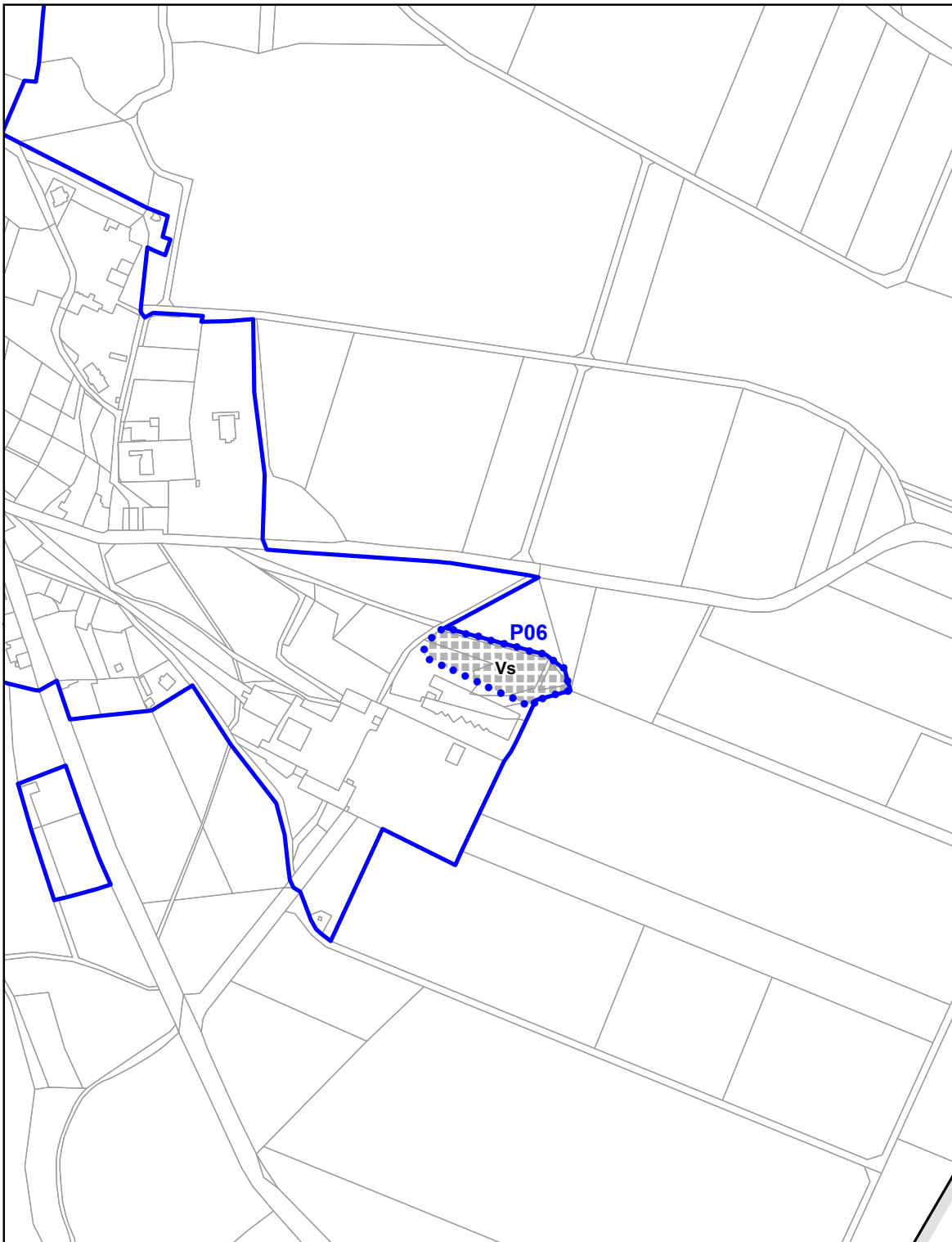


ZMĚNA Č. 5 ÚZEMNÍHO PLÁNU LNÁŘE HLAVNÍ VÝKRES



LEGENDA

- správní hranice obce
- zastavěné území k 25.9.2021
- P06 plocha přestavby
- hranice parcel dle KN
- Vs plochy výroby a skladování

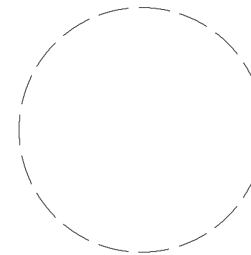
ZPRACOVÁTEL

ING. ARCH MICHAL PETR
ČKA 4516
K Louži 1263/63, 101 00 Praha 10

OBJEDNÁTEL

OBEC LNÁŘE
Lnáře 74, 387 42 Lnáře
určený zastupitel
starosta, Ing. Josef Honz

ZODPOVĚDNÝ PROJEKTANT



ZÁZNAM O ÚČINNOSTI

SPRÁVNÍ ORGÁN, KTERÝ ZMĚNU VYDAL
Zastupitelstvo obce Lnáře

DATUM NABYTÍ ÚČINNOSTI ZMĚNY

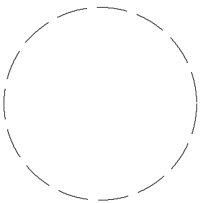
OPRÁVNĚNÁ ÚŘEDNÍ OSOBA POŘIZOVATELE
Mgr. Vlastimil Peterka

POŘIZOVÁTEL

MĚSTSKÝ ÚŘAD BLATNÁ

Odbor výstavby a územního plánování
tř. T. G. Masaryka 322, 388 11 Blatná

Oprávněná úřední osoba pořizovatele:
Mgr. Vlastimil Peterka



AKCE

**ZMĚNA Č. 5
ÚZEMNÍHO PLÁNU LNÁŘE**

HLAVNÍ VÝKRES

PARÉ	FORMÁT	A4	SOUŘADNICE	S-JTSK	MĚŘÍTKO	1 : 5 000	DATUM	leden 2022	Č. VÝKRESU	2
------	--------	----	------------	--------	---------	-----------	-------	------------	------------	----------