





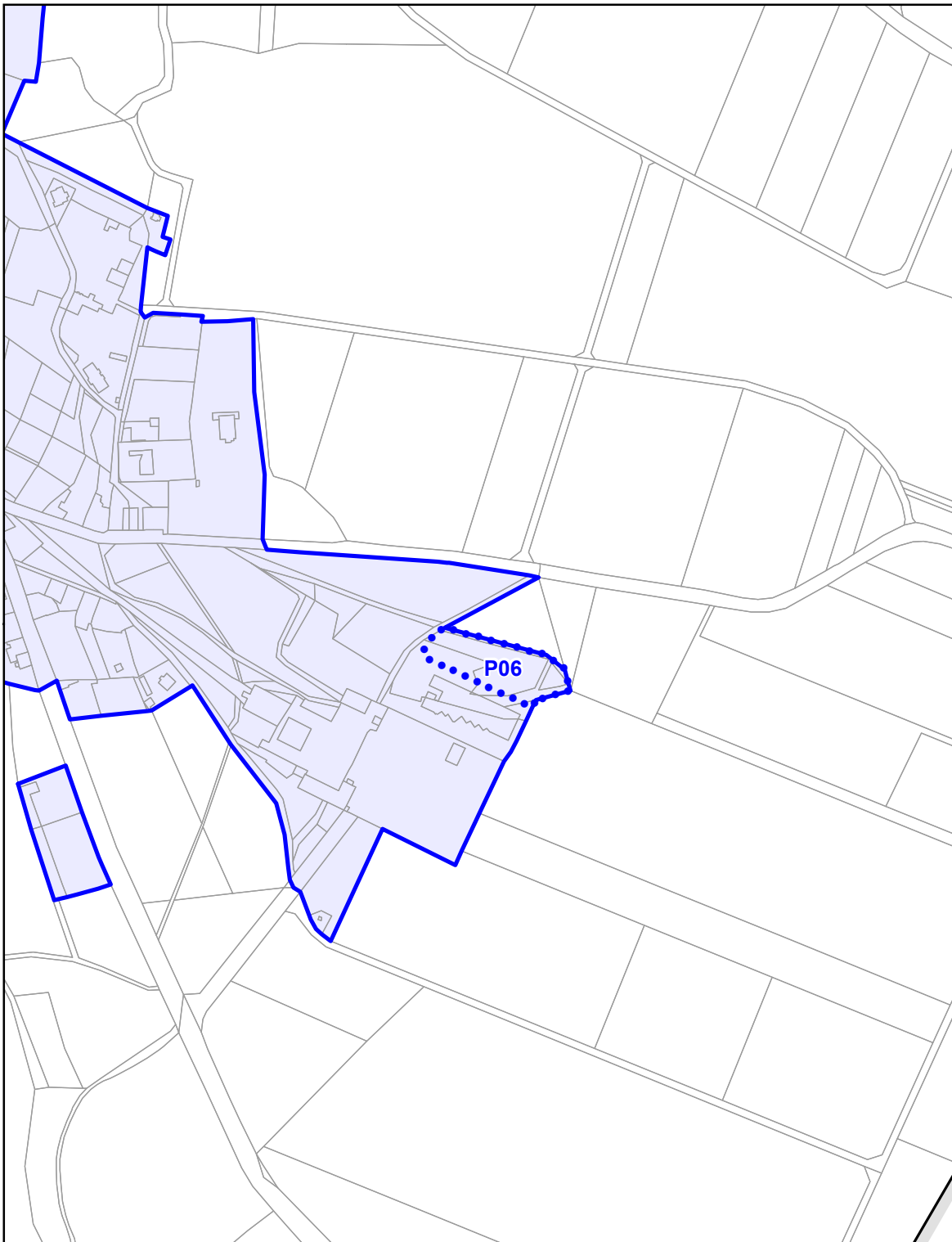
ZMĚNA Č. 5 ÚZEMNÍHO PLÁNU LNÁŘE

VÝKRES ZÁKLADNÍHO ČLENĚNÍ ÚZEMÍ

LEGENDA

-  správní hranice obce
-  zastavěné území k 25.9.2021
-  plocha přestavby
-  hranice parcel dle KN

Hranice zastavěného území se od vydání změny č. 4 nezměnila.



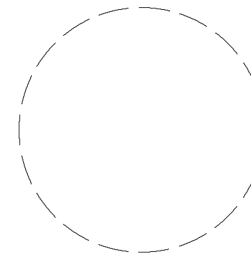
ZPRACOVÁTEL

ING. ARCH MICHAL PETR
ČKA 4516
K Louži 1263/63, 101 00 Praha 10

OBJEDNÁTEL

OBEC LNÁŘE
Lnáře 74, 387 42 Lnáře
určený zastupitel
starosta, Ing. Josef Honz

ZODPOVĚDNÝ PROJEKTANT



SPRÁVNÍ ORGÁN, KTERÝ ZMĚNU VYDAL
Zastupitelstvo obce Lnáře

DATUM NABYTÍ ÚČINNOSTI ZMĚNY

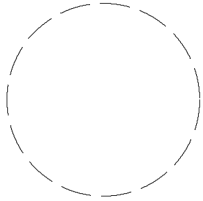
OPRÁVNĚNÁ ÚŘEDNÍ OSOBA POŘIZOVATELE
Mgr. Vlastimil Peterka

POŘIZOVÁTEL

MĚSTSKÝ ÚŘAD BLATNÁ

Odbor výstavby a územního plánování
tř. T. G. Masaryka 322, 388 11 Blatná

Oprávněná úřední osoba pořizovatele:
Mgr. Vlastimil Peterka



AKCE

**ZMĚNA Č. 5
ÚZEMNÍHO PLÁNU LNÁŘE**

ZÁKLADNÍ ČLENĚNÍ ÚZEMÍ

PARÉ	FORMÁT	SOUŘADNICE	MĚŘÍTKO	DATUM	Č. VÝKRESU
	A4	S-JTSK	1 : 5 000	leden 2022	1