


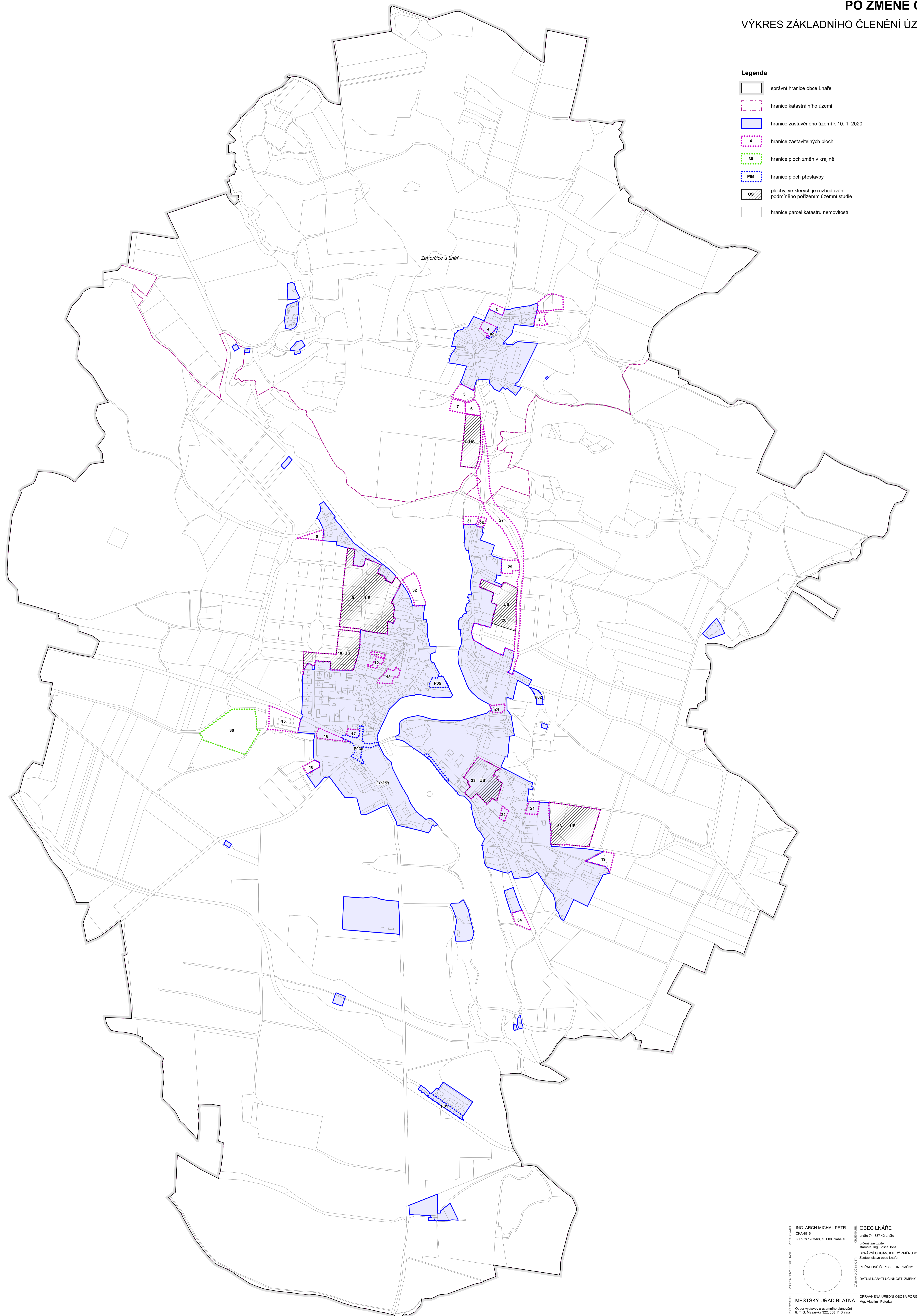


ÚPLNÉ ZNĚNÍ ÚZEMNÍHO PLÁNU LNÁŘE PO ZMĚNĚ Č. 4

VÝKRES ZÁKLADNÍHO ČLENĚNÍ ÚZEMÍ

Legenda

-  správní hranice obce Lnáře
-  hranice katastrálního území
-  hranice zastavěného území k 10. 1. 2020
-  hranice zastavitelných ploch
-  hranice ploch změn v krajině
-  hranice ploch přestavby
-  plochy, ve kterých je rozhodování podmíněno pořízením územní studie
-  hranice parcel katastru nemovitostí



ING. ARCH. MICHAL PETR
Číslo 4516
K Louč: 1253/63, 101 00 Praha 10

OBEC LNÁŘE
Lnáře 74, 387 42 Lnáře
určený zastupitel
starosta: Ing. Josef Horz

SPRÁVNÍ ORGÁN, KTERÝ ZMĚNU VYDAL:
Zastupitelstvo obce Lnáře

PORADOVÉ Č. POSLEDNÍ ZMĚNY 4.

DATUM NABÝTÍ ÚČINNOSTI ZMĚNY

MĚSTSKÝ ÚŘAD BLATNÁ
Oprávněná úřední osoba pořizovatele:
Mgr. Vlastimil Petek

OPRAVNĚNÁ ÚŘEDNÍ OSOBA POŘIZOVATELE
Mgr. Vlastimil Petek

ÚPLNÉ ZNĚNÍ ÚP LNÁŘE
PO ZMĚNĚ Č. 4

ZÁKLADNÍ ČLENĚNÍ ÚZEMÍ

1