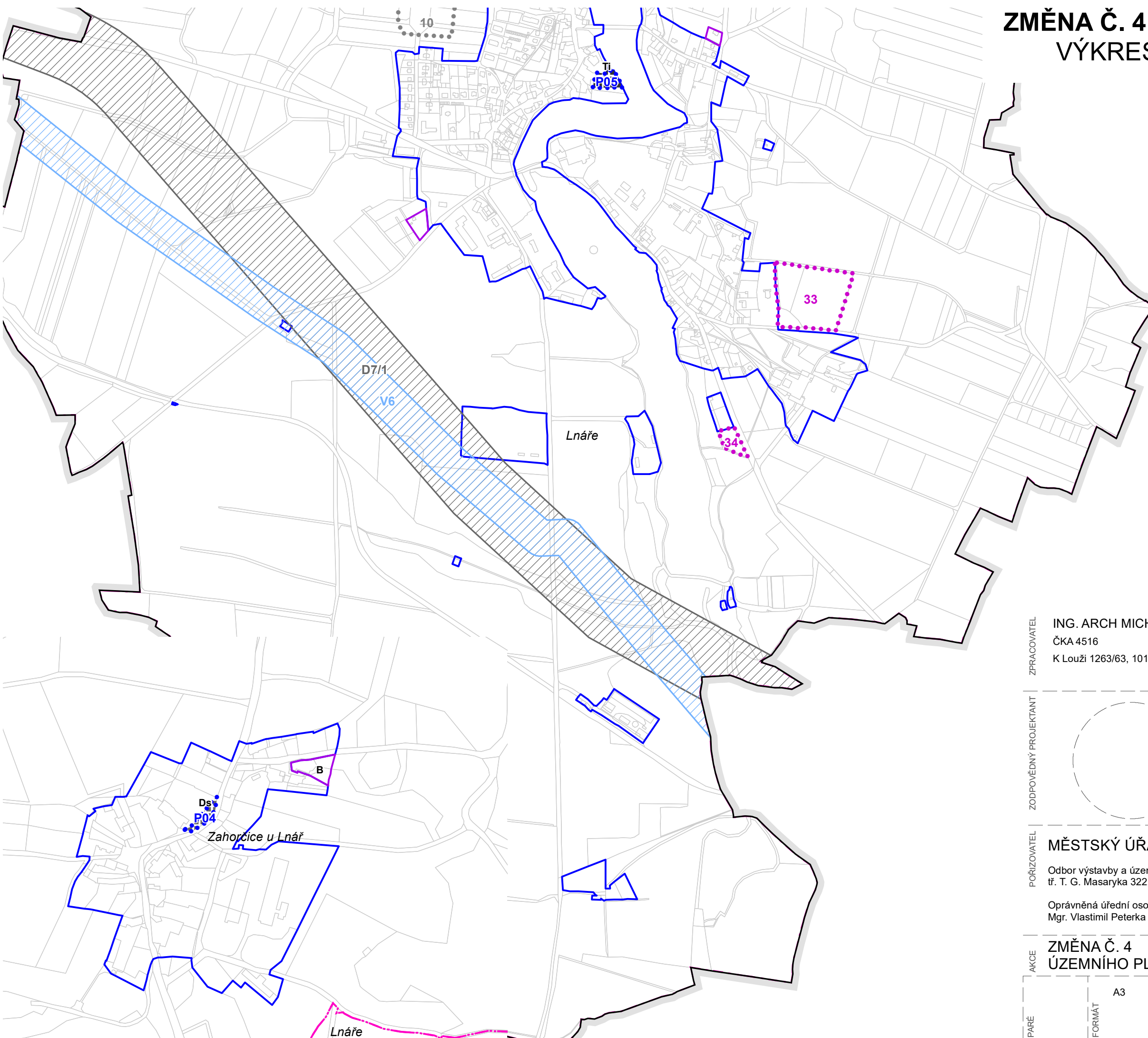


# ZMĚNA Č. 4 ÚZEMNÍHO PLÁNU LNÁŘE

## VÝKRES DOPRAVNÍ A TECHNICKÉ INFRASTRUKTURY

### LEGENDA

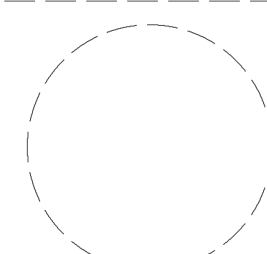
-  správní hranice obce
-  hranice zastavěného území k 10.1.2020
-  aktualizovaná část zastavěného území
-  zastavitelná plocha 33
-  plocha přestavby P04
-  zastavitelná plocha (rušená) 7
-  koridor pro přeložku I/20 D7/1
-  koridor pro vodovod (Bezdědovice - Lnáře) V6
-  plochy dopravní infrastruktury (návrh) Ds
-  plochy technické infrastruktury (návrh) Tl



ZPRACOVATEL  
**ING. ARCH MICHAL PETR**  
 ČKA 4516  
 K Louži 1263/63, 101 00 Praha 10

OBJEDNATEL  
**OBEC LNÁŘE**  
 Lnáře 74, 387 42 Lnáře  
 určený zastupitel  
 starosta, Ing. Josef Honz

ZODPOVĚDNÝ PROJEKTANT



SPRÁVNÍ ORGÁN, KTERÝ ZMĚNU VYDAL  
 Zastupitelstvo obce Lnáře

DATUM NABYTÍ ÚČINNOSTI ZMĚNY

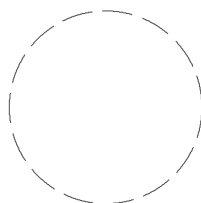
ZÁZNAM O ÚČINNOSTI  
 OPRÁVNĚNÁ ÚŘEDNÍ OSOBA POŘIZOVATELE  
 Mgr. Vlastimil Peterka

POŘIZOVATEL

**MĚSTSKÝ ÚŘAD BLATNÁ**

Odbor výstavby a územního plánování  
 tř. T. G. Masaryka 322, 388 11 Blatná

Oprávněná úřední osoba pořizovatele:  
 Mgr. Vlastimil Peterka



AKCE

**ZMĚNA Č. 4 ÚZEMNÍHO PLÁNU LNÁŘE TECHNICKÁ INFRASTRUKTURA**

PARÉ	FORMÁT	SOURADNICE	MĚŘÍTKO	DATUM	Č. VÝKRESU
	A3	S-JTSK	1 : 10 000	květen 2020	<b>4</b>