






PLOCHY S ROZDÍLNÝM ZPŮSOBEM VYUŽITÍ

-  PLOCHY BYDLENÍ - nízkopodlažní
-  PLOCHY VEŘEJNÝCH PROSTRANSTVÍ - veřejná zeleň
-  PLOCHY SMÍŠENÉ OBYTNÉ - bydlení a podnikání
-  PLOCHY DOPRAVNÍ INFRASTRUKTURY - silniční doprava
-  PLOCHY ZEMĚDĚLSKÉ - soukromá zeleň

Celé správní území je situováno ve vzdušném prostoru MO ČR

ZODPOVĚDNÝ PROJEKTANT: Ing. arch. Radek Boček		PORÍZOVATEL: Obecní úřad Lnáře, zastoupený starostkou obce Stanislavou Maškovou	
<h1 style="text-align: center;">ZMĚNA Č. 3 ÚZEMNÍHO PLÁNU LNÁŘE</h1> <h2 style="text-align: center;">HLAVNÍ VÝKRES</h2>		ČÍSLO ZAKÁZKY: 02-2018	STUPEŇ: K VYDÁNÍ §55c
		MĚŘÍTKO: 1:5 000	DATUM: 24.7.2018
Tato změna nabyla účinnosti dne 17. 11. 2018, za pořizovatele: Stanislava Mašková starostka obce, Ing. arch. Radek Boček, tzv. létaající pořizovatel		ČÍSLO VÝKRESU: 2	ČÍSLO PARÉ: 1

