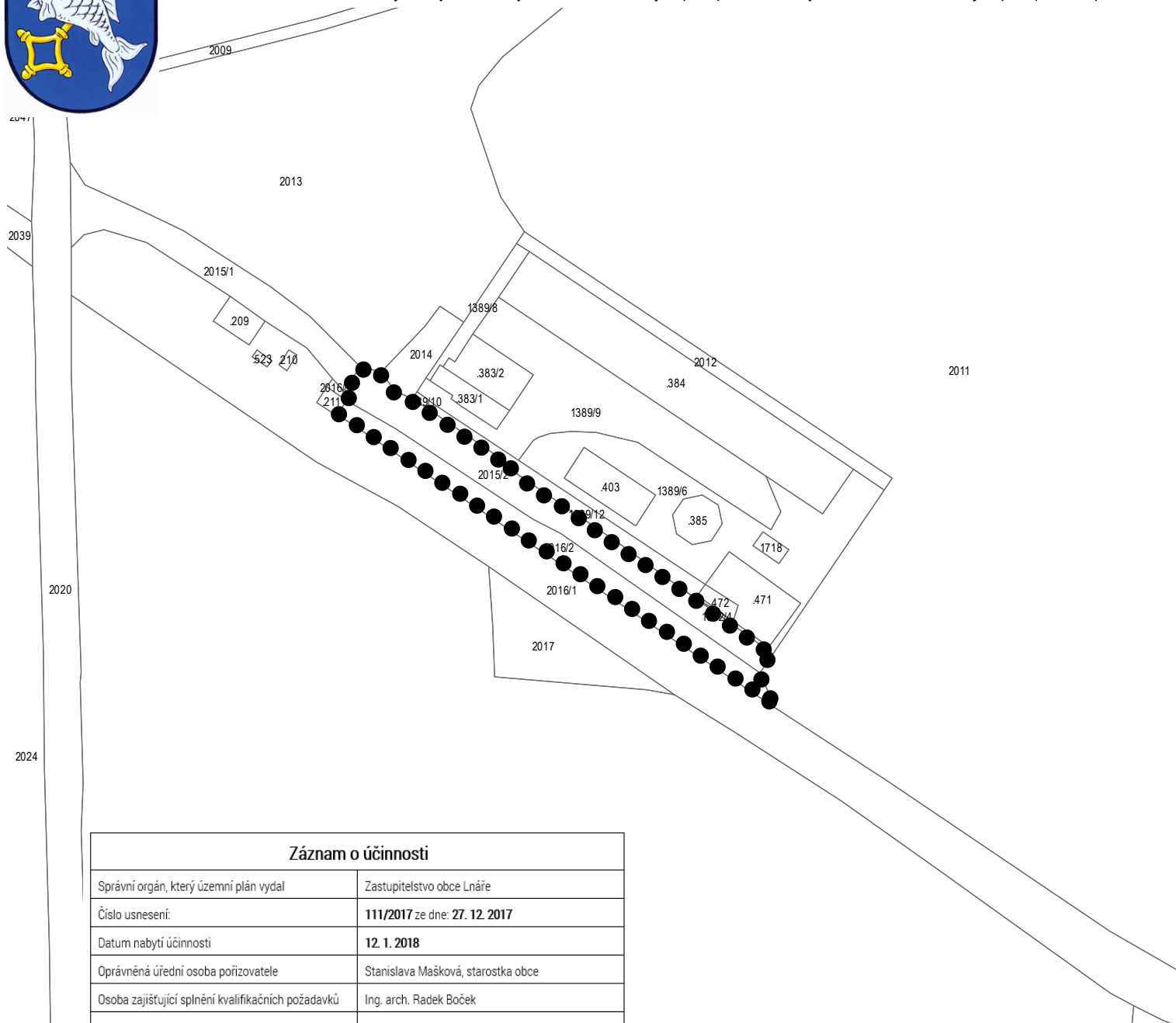




# VÝKRES VPS A VPO



Změnou č. 2 ÚP Lnáře nejsou vymezovány žádné nové veřejně prospěšné stavby ani žádné nová veřejně prospěšná opatření.




## Záznam o účinnosti

Správní orgán, který územní plán vydal	Zastupitelstvo obce Lnáře
Číslo usnesení:	111/2017 ze dne: 27. 12. 2017
Datum nabytí účinnosti	12. 1. 2018
Oprávněná úřední osoba pořizovatele	Stanislava Mašková, starostka obce
Osoba zajišťující splnění kvalifikačních požadavků	Ing. arch. Radek Boček
Stanislava Mašková, starostka obce Lnáře	otisk úředního razítka pořizovatele

## Legenda

-  Měněné území změny č.2
-  Hranice parcel dle KN

VYPRACOVAL <b>Ateliér BOČEK</b> Tylova 70, Písek tel. 777 823 409, e-mail: radek.bocek@email.cz	KRESLIL <b>Ing. arch. Markéta Jestřábová</b>	ZODPOVĚDNÝ PROJEKTANT <b>Ing. arch. Radek Boček</b>		
DOPRAVNÍ ŘEŠENÍ <b>Ing. arch. Radek Boček</b>	ELEKRO, PLYN, ZÁSOBOVÁNÍ TEPLEM	VODOHOSPODÁŘSKÉ ŘEŠENÍ		
ÚSES	KONCEPCE KRAJINY A OCHRANA PŘÍRODY <b>Ing. arch. Radek Boček</b>	VYHODNOCENÍ ZPF A PUPPL <b>Ing. arch. Markéta Jestřábová</b>		
POŘIZOVATEL: Obecní úřad Lnáře, zastoupený starostkou obce Stanislavou Maškovou	ČÍSLO ZAKÁZKY: <b>14-2017</b>			
<b>ZMĚNA Č. 2 ÚZEMNÍHO PLÁNU LNÁŘE</b> <b>VÝKRES VPS A VPO</b>			STUPEŇ: <b>FINAL</b>	
			MĚŘÍTKO 1:2 000	DATUM 5. 1. 2018
			ČÍSLO VÝKRESU	ČÍSLO PARÉ

