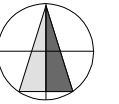


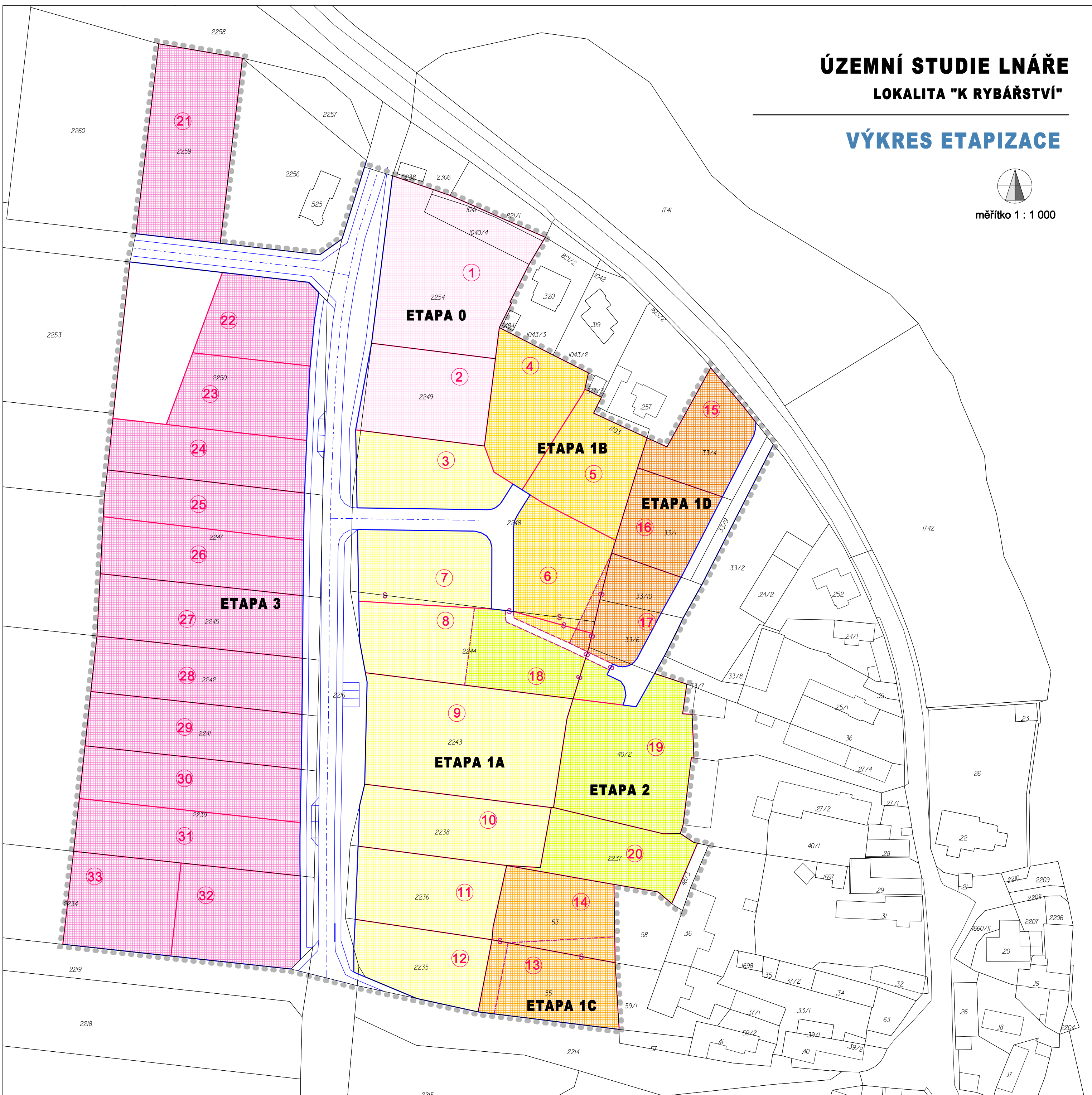
ÚZEMNÍ STUDIE LNÁŘE

LOKALITA "K RYBÁŘSTVÍ"

VÝKRES ETAPIZACE









měřítko 1 : 1 000




LEGENDA

HRANICE A ZNAČENÍ

-  hranice řešeného území
-  katastrální mapa
-  číslo navrženého stavebního pozemku
-  navržené hranice stavebních pozemků (orientační)
-  navržené hranice stavebních pozemků - po vzájemné směně
- 

DOPRAVA

-  návrh veřejný prostor pro místní komunikaci a chodníky

 <p>urbanisticko architektonická PROJEKCE</p> <p>Boleslavova 30, tel:387413480 370 06 České Budějovice</p>	VEDOUcí PROJEKTANT:	Ing. arch. Štěpánka Ťukalová	ZODPOVĚDNÝ PROJEKTANT:	Ing. arch. Štěpánka Ťukalová	
	OBJEDNATEL:	obec Lnáře	PORÍZOVATEL:	Městský úřad Blatná	
	DATUM:	leden 2017	MĚŘÍTKO:	1 : 1 000	PÁRE C.:
	AKCE:	ÚZEMNÍ STUDIE LNÁŘE lokality K RYBÁŘSTVÍ			
OBSAH:				VÝKRES ETAPIZACE	4