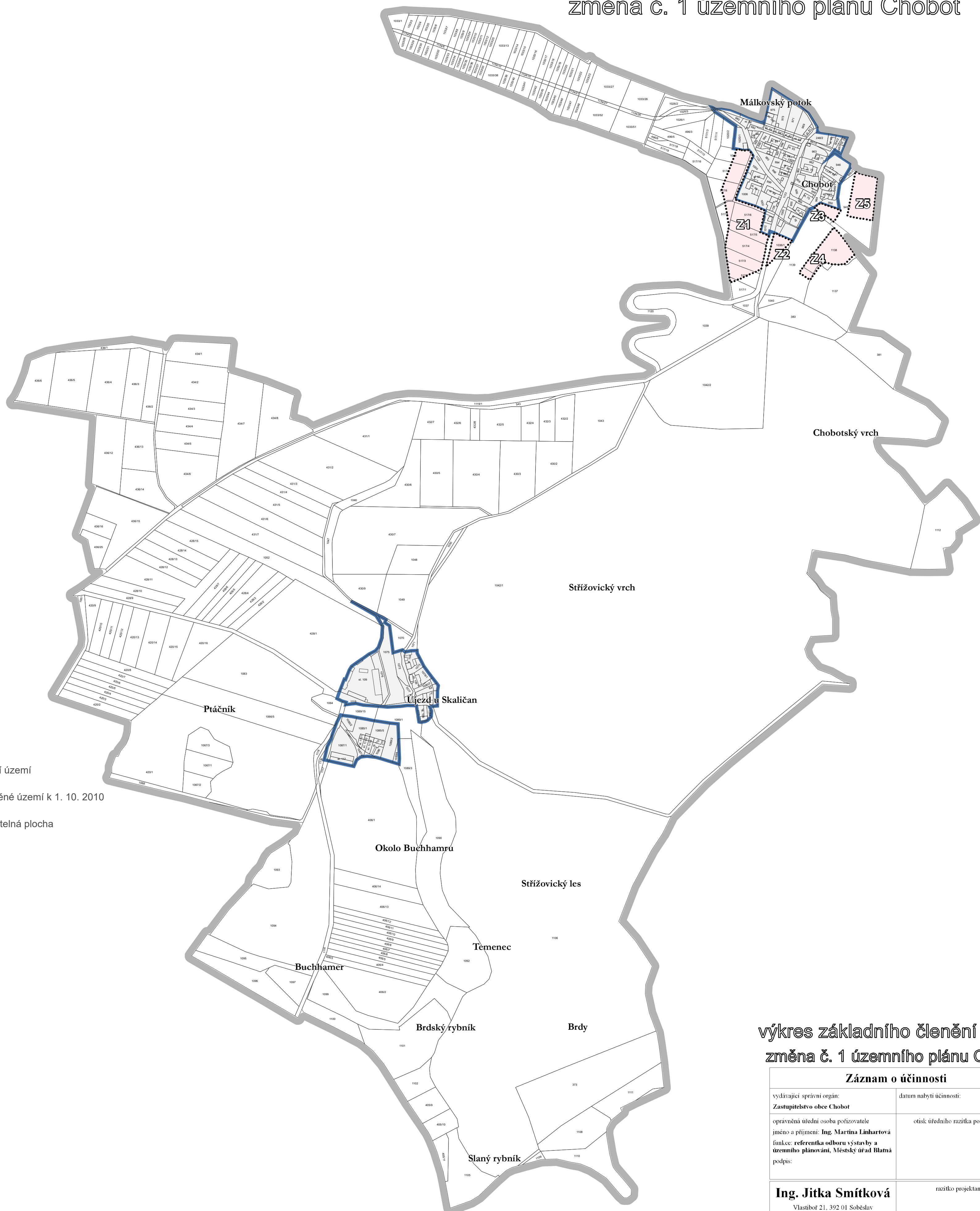







výkres základního členění území změna č. 1 územního plánu Chobot



Legenda

-  správní území
-  zastavěné území k 1. 10. 2010
-  zastavitelná plocha

výkres základního členění území změna č. 1 územního plánu Chobot

Záznam o účinnosti	
vydávající správní orgán: Zastupitelstvo obce Chobot	datum nabytí účinnosti:
oprávněná úřední osoba pořizovatele jméno a příjmení: Ing. Martina Linhartová funkce: referentka odboru výstavby a územního plánování, Městský úřad Blatná podpis:	otisk úředního razítka pořizovatele
Ing. Jitka Smítková Vlastibof 21, 392 01 Soběslav	razítko projektant
datum vyhotovení: únor 2023	
vypracoval: Ing. Jitka Smítková	
odpovědný projektant: Ing. Vlastimil Smítka (ČKA 04 792)	
číslo paré:	



měřítko 1:5 000