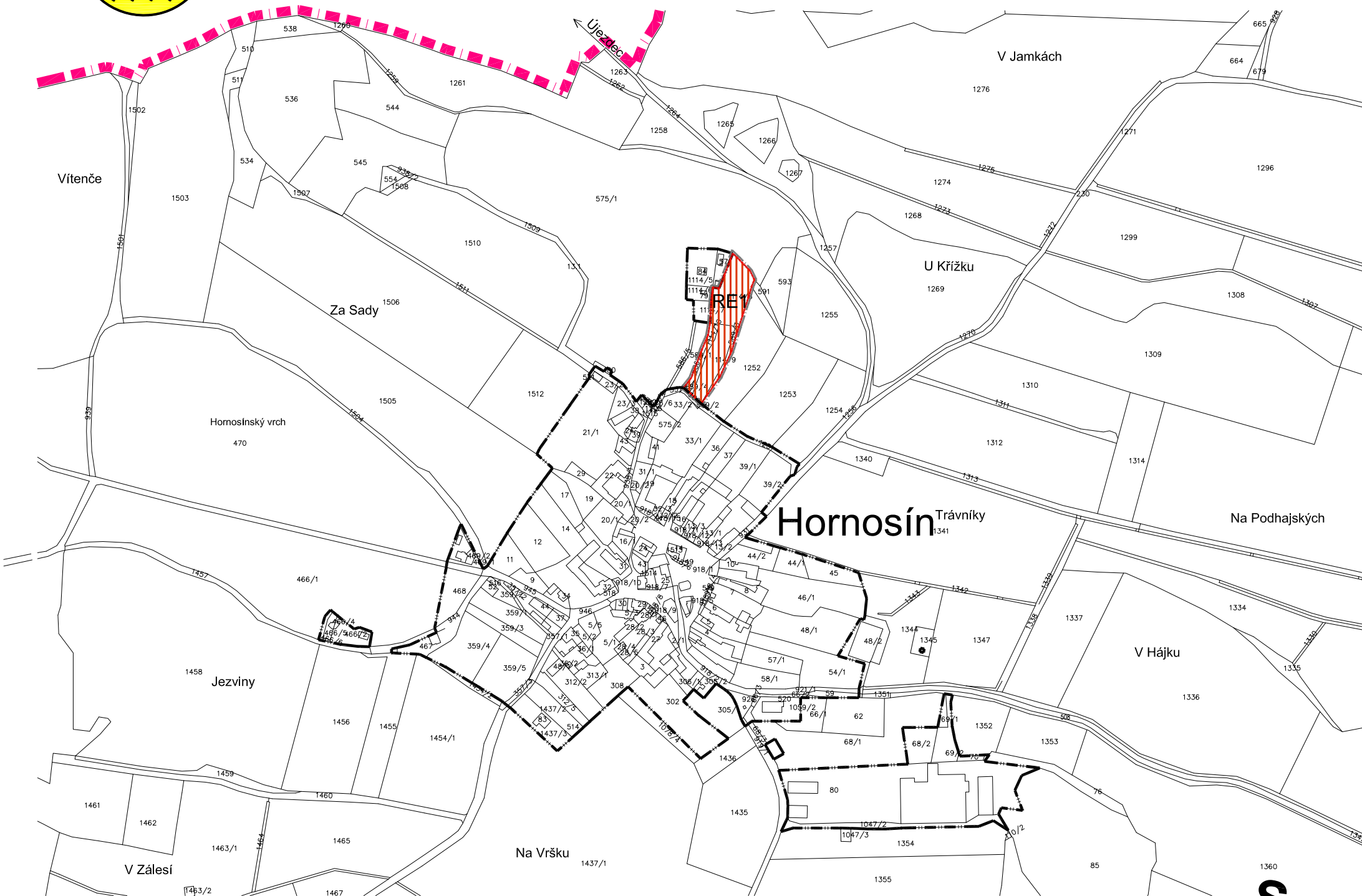


# ZMĚNA Č. 1 ÚZEMNÍHO PLÁNU HORNOSÍN



## LEGENDA:

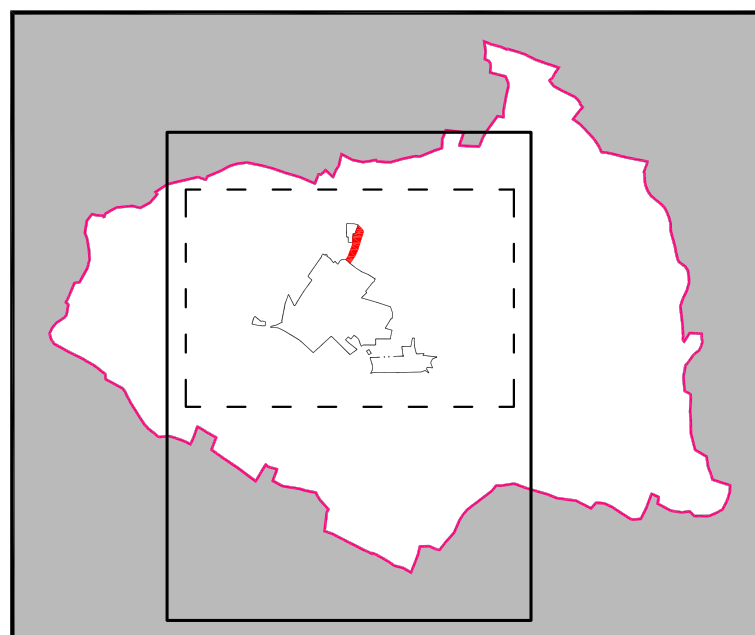

- HRANICE OBCE
- HRANICE ŘEŠENÉHO ÚZEMÍ

## PLOCHY DLE VÝZNAMU

- ZASTAVĚNÉ ÚZEMÍ K DATU 1.9.2010
- ZASTAVITELNÉ PLOCHY
- RE1** KÓD PLOCHY

## PLOCHY DLE ZPŮSOBU VYUŽITÍ

- |               |      |             |
|---------------|------|-------------|
| STABILIZOVANÉ | ZMĚN | TYP VYUŽITÍ |
|               | RE1  | REKREACE    |



## Z Á Z N A M O Ú Č I N N O S T I

Datum nabytí účinnosti:	Otisk razítka-pořizovatel:	Otisk razítka-obec:
Správní orgán, který územní plán vydal: Zastupitelstvo obce Hornosín		
Pořizovatel: Městský úřad Blatná, Odbor výstavby a územního plánování Pověřená osoba pořizovatele: Mgr. Vlastimil Peterka Podpis:		

V Ý R O K

**TAU** plan atelier

ING.ARCH.OLGA TAUSINGEROVÁ  
autorizovaný architekt pro obor ÚZEMNÍ PLÁNOVÁNÍ  
ateliertau@email.cz/mob.737584979/tel.222965208  
zvonková 7/2640 / 106 00 praha 10

## ZMĚNA Č. 1 ÚP HORNOSÍN

VÝKRES: HLAVNÍ VÝKRES

MAPOVÝ PODKLAD: KATASTRÁLNÍ MAPA

MĚŘÍTKO: 1:5000 DATUM: ŘÍJEN 2017

Č.PŘÍLOHY:

**V.2**

Č.PARÉ: