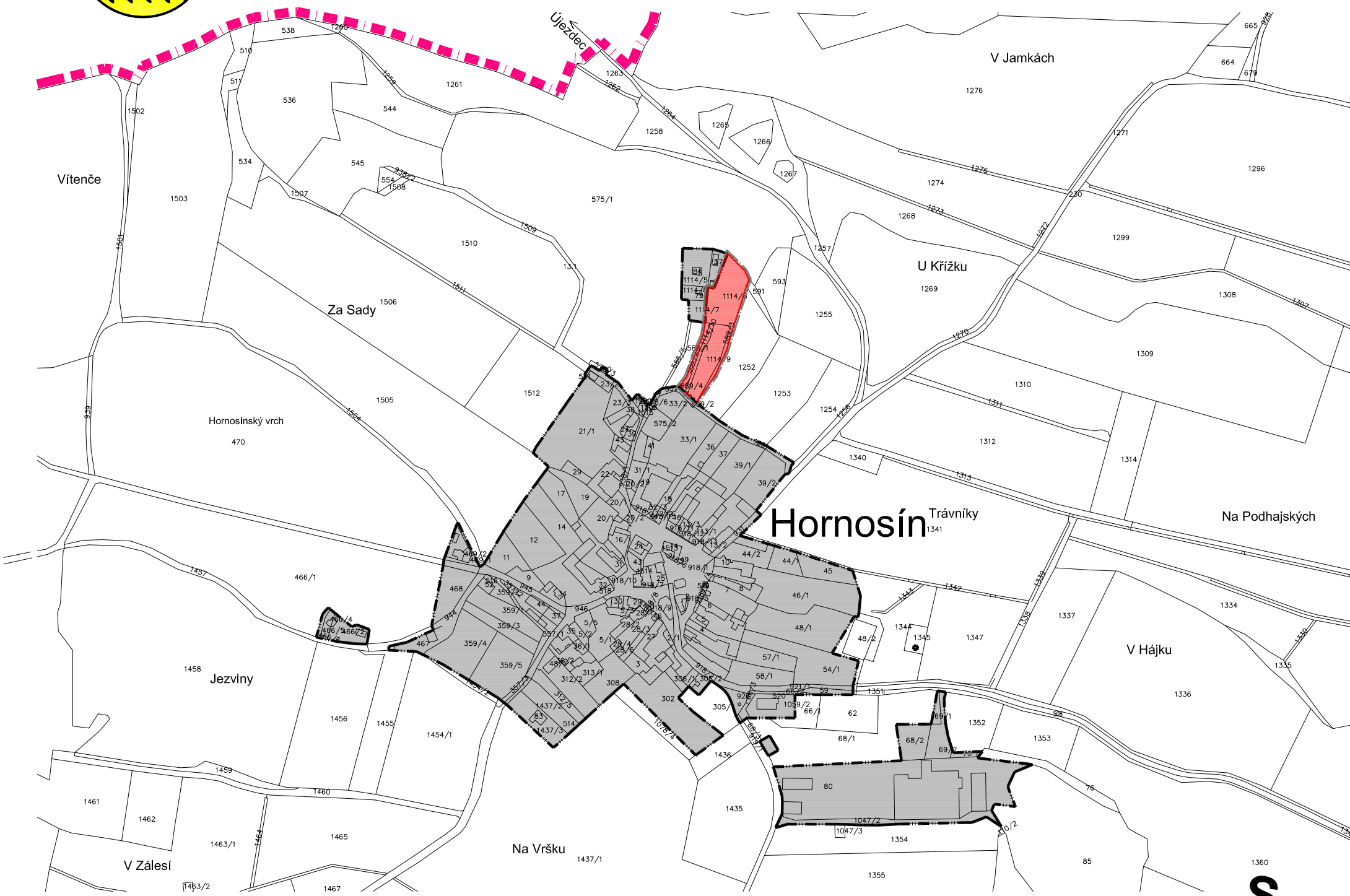
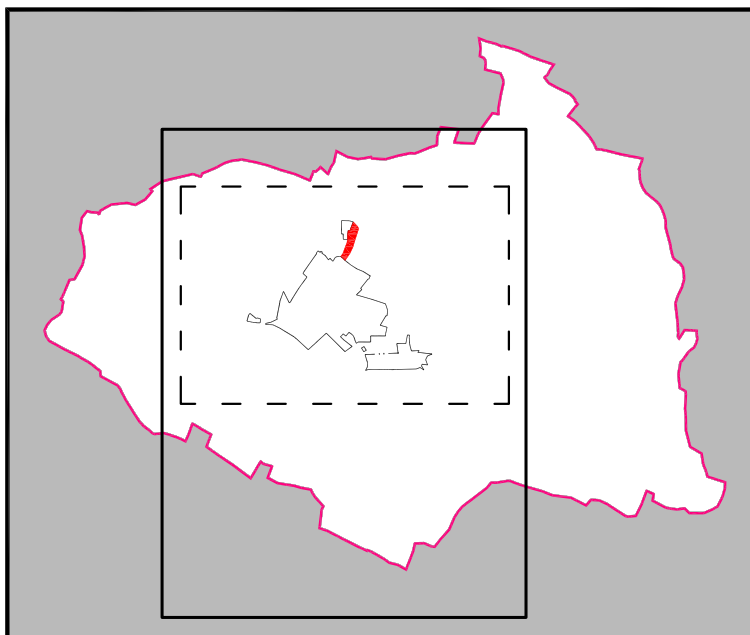



ZMĚNA Č. 1 ÚZEMNÍHO PLÁNU HORNOSÍN



- LEGENDA:**
- HRANICE OBCE
 - HRANICE ŘEŠENÉHO ÚZEMÍ
- PLOCHY DLE VÝZNAMU**
- ZASTAVĚNÉ ÚZEMÍ K DATU 1.9.2010
 - ZASTAVITELNÉ PLOCHY



Z Á Z N A M O Ú Č I N N O S T I			
Datum nabytí účinnosti:	Otisk razítka-pořizovatel:	Otisk razítka-obec:	
Správní orgán, který územní plán vydal: Zastupitelstvo obce Hornosín			
Pořizovatel: Městský úřad Blatná, Odbor výstavby a územního plánování Pověřená osoba pořizovatele: Mgr. Vlastimil Peterka Podpis:			
V Ý R O K			
<p>TAU plan atelier ING.ARCH.OLGA TAUSINGEROVÁ autorizovaný architekt pro obor ÚZEMNÍ PLÁNOVÁNÍ ateliertau@email.cz/mob.737584979/tel.222965208 zvonková 7/2640 / 106 00 praha 10</p>		<p>ZMĚNA Č. 1 ÚP HORNOSÍN</p> <p>VÝKRES: VÝKRES ZÁKLADNÍHO ČLENĚNÍ</p>	
MAPOVÝ PODKLAD: KATASTRÁLNÍ MAPA		Č.PŘÍLOHY:	Č.PARÉ:
MĚŘÍTKO: 1:5000		DATUM: ŘÍJEN 2017	V.1