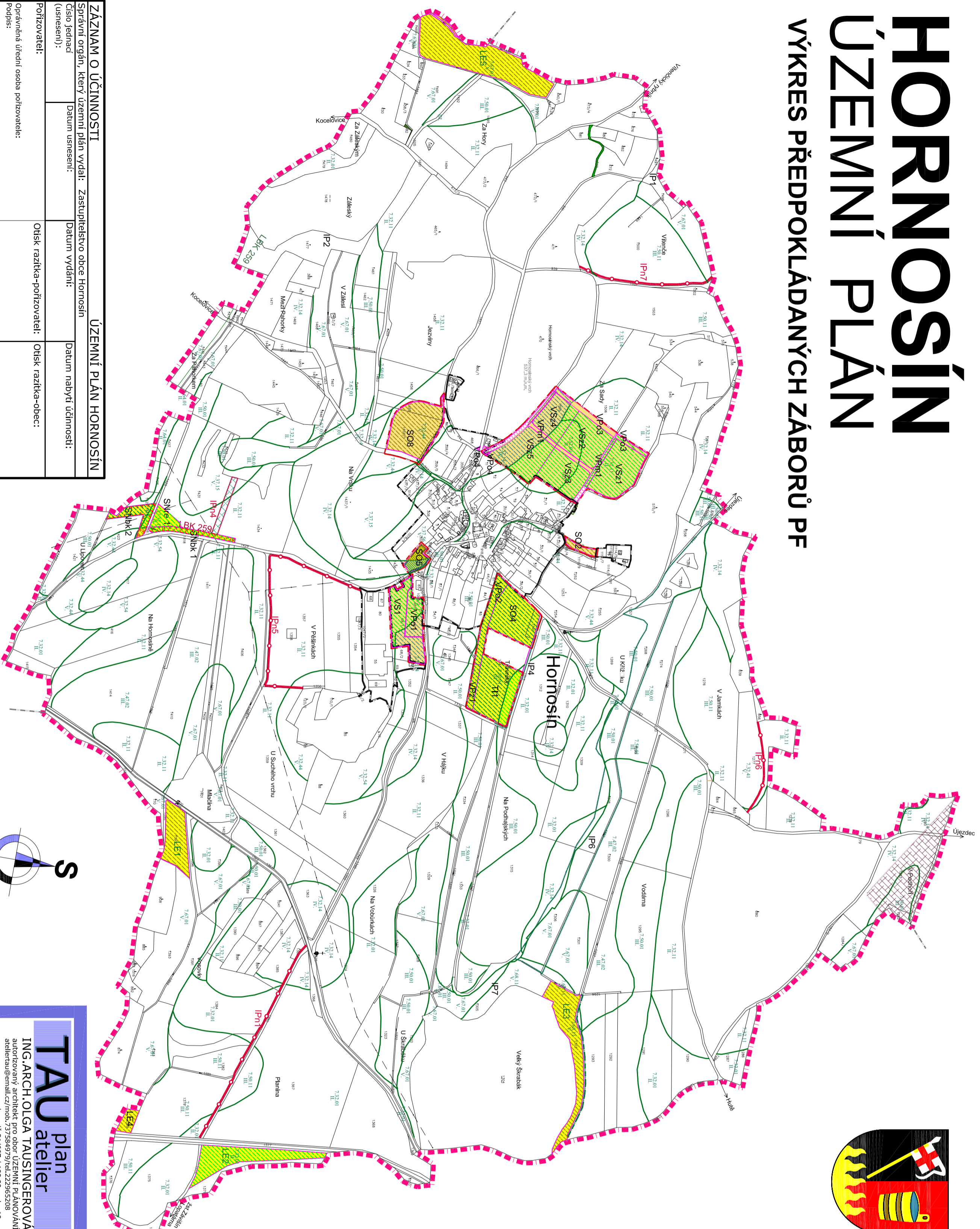




HORNOSÍN

ÚZEMNÍ PLÁN

VÝKRES PŘEDPOKLÁDANÝCH ZÁBORŮ PF



ZÁZNAM O ÚČINNOSTI		ÚZEMNÍ PLÁN HORNOSÍN	
Správní orgán, který územní plán vydal:	Zastupitelstvo obce Hornosín	Datum vydání:	Datum nabýt účinnosti:
Číslo jednací (usnesení):	Datum usnesení:		
Pořizovatel:	Otisk razítka-pořizovatel:	Otisk razítka-obec:	
Oprávněná úřední osoba pořizovatele: Podpis:			
Číslo jednací (pořizovatele):			



TAU plan
atelier
ING. ARCH. OLGA TAUSINGEROVÁ
autORIZOVANÝ ARCHITEKT PRO OBLAST ÚZEMNÍ PLÁNOVÁNÍ
atelier@tau.cz / mob. 7358479 / tel. 22655328
na Hradě 7/2640 / 106 00 Praha 10
IČO: 25338109

LEGENDA:	
HRANICE A ZNAČENÍ	
STAV	HRANICE RESNEHO ÚZEMÍ
NAVRH	HRANICE OBCE
PLOCHY DLE VÝZNAMU	
	ZASTAVĚNÉ ÚZEMÍ K DATU 1.9.2010
	ZASTAVITELNÉ PLOCHY
SO4	KÓD PLOCHY
OZNACENÍ PŮDNÍCH JEDNOTEK	
	HRANICE BPEJ
	ČÍSLO BPEJ
PLOCHY PŘEDPOKLÁDANÝCH ZÁBORŮ DLE TŘÍDY OCHRANY	
	I. TŘÍDA OCHRANY
	II. TŘÍDA OCHRANY
	III. TŘÍDA OCHRANY
	IV. TŘÍDA OCHRANY
	V. TŘÍDA OCHRANY
	NEPŮDŇNÁ
PLOCHY DLE ZPŮSOBU VYUŽITÍ	
STABILIZOVANÉ	ZMĚN
	TYP VYUŽITÍ
	ZEMĚDĚLSKÉ - ORNÁ PŮDA
	ZEMĚDĚLSKÉ - TRVALE TRVANÍ POROST
	LE
	LESNÍ
ÚZEMNÍ SYSTÉM EKOLOGICKÉ STABILITY	
	BIOKORIDOR LOKÁLNÍ
	INTERAKČNÍ PŘEVK

ÚZEMNÍ PLÁN HORNOSÍN
VÝKRES: VÝKRES PŘEDPOKLÁDANÝCH ZÁBORŮ PF
MÁROVÝ PODKLAD: KATASTRÁLNÍ MAPA
MĚŘÍTKO: 1:5000
DATUM: 23. 1. 2012
ČAROVÁNÍ: 03
ČÍSLO: 03