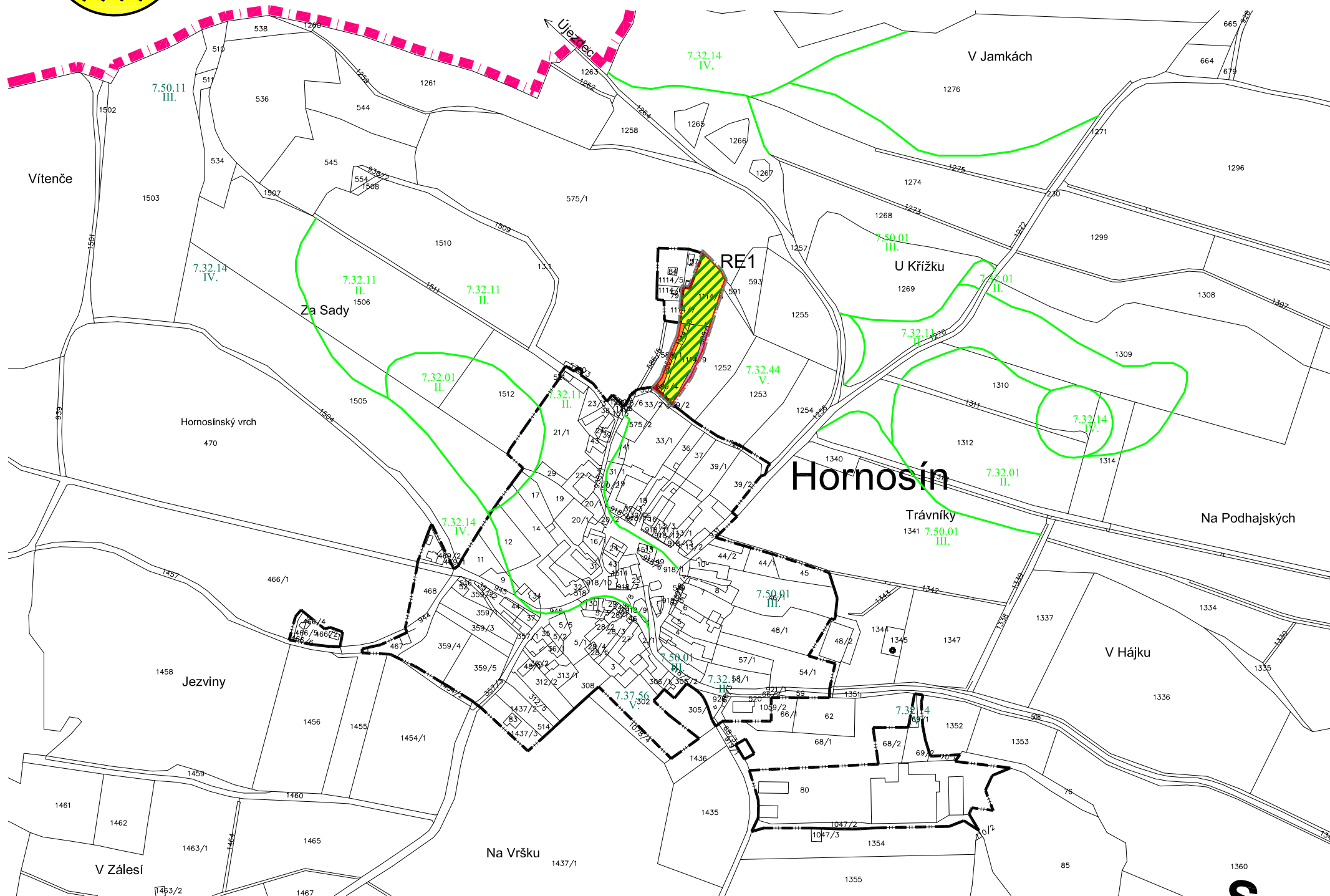


ZMĚNA Č. 1 ÚZEMNÍHO PLÁNU HORNOSÍN

7.32.11 II.



LEGENDA:

— HRANICE OBCE
- - - HRANICE ŘEŠENÉHO ÚZEMÍ

PLOCHY DLE VÝZNAMU

RE1 ZASTAVĚNÉ ÚZEMÍ K DATU 1.9.2010
ZASTAVITELNÉ PLOCHY
KÓD PLOCHY

ZEMĚDĚLSKÝ PŮDNÍ FOND

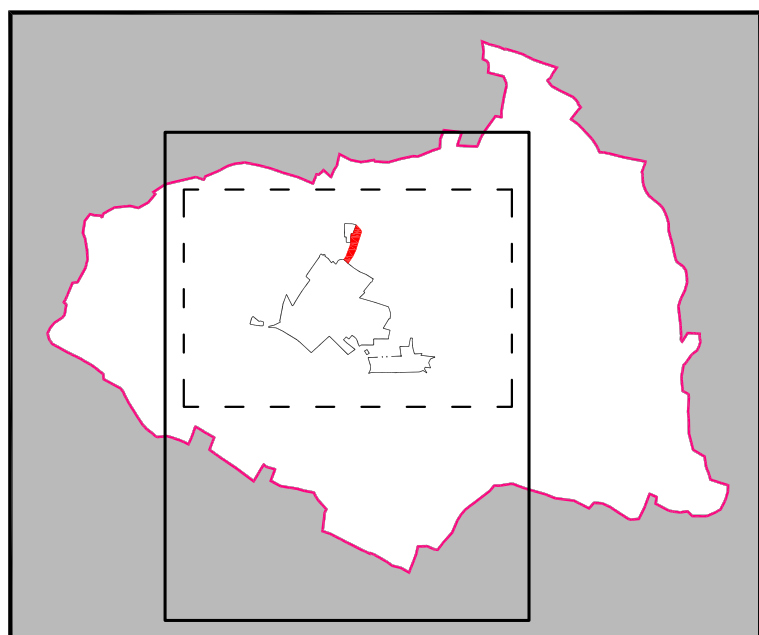

HRANICE BPEJ
ČÍSLO BPEJ

DRUH POZEMKU

OSTATNÍ PLOCHA, OSTATNÍ KOMUNIKACE 273 m²
JINÁ PLOCHA, OSTATNÍ PLOCHA 245 m²
ORNÁ 4042 m²

DRUH POZEMKU

TŘ.OCHRANY V.



ODŮVODNĚNÍ

TAU plan atelier

ING.ARCH.OLGA TAUSINGEROVÁ
autorizovaný architekt pro obor ÚZEMNÍ PLÁNOVÁNÍ
ateliertau@email.cz/mob.737584979/tel.222965208
zvonková 7/2640 / 106 00 praha 10

ZMĚNA Č. 1 ÚP HORNOSÍN

VÝKRES: VÝKRES PŘEDPOKL.ZÁBORŮ PF

MAPOVÝ PODKLAD: KATASTRÁLNÍ MAPA

MĚŘÍTKO: 1:5000 DATUM: ŘÍJEN 2017

Č.PŘÍLOHY:

0.3

Č.PARÉ: