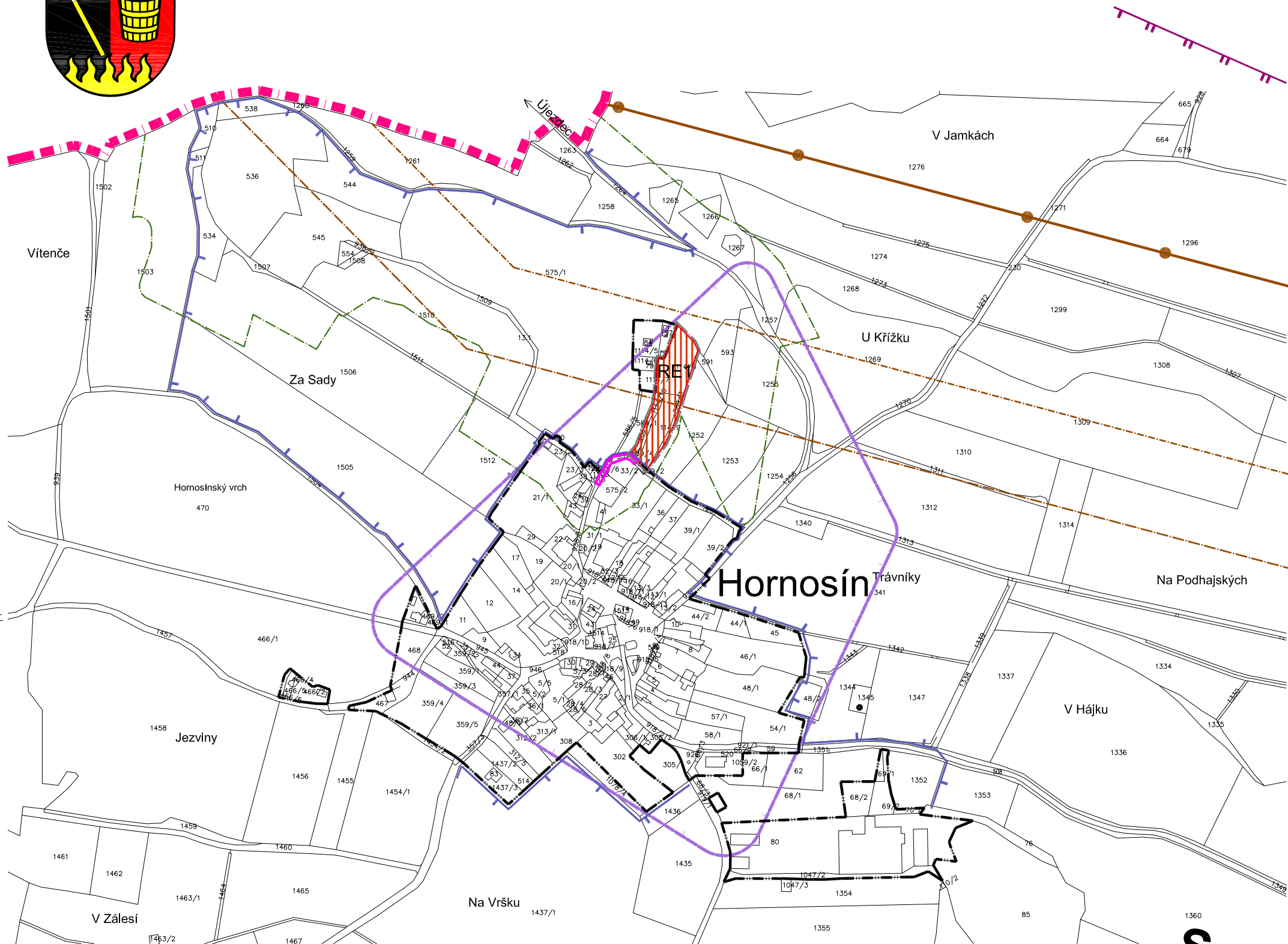


ZMĚNA Č. 1 ÚZEMNÍHO PLÁNU HORNOSÍN



LEGENDA:

- HRANICE OBCE
- HRANICE ŘEŠENÉHO ÚZEMÍ

PLOCHY DLE VÝZNAMU

- ZASTAVĚNÉ ÚZEMÍ K DATU 1.9.2010
- ZASTAVITELNÉ PLOCHY
- RE1
- KÓD PLOCHY

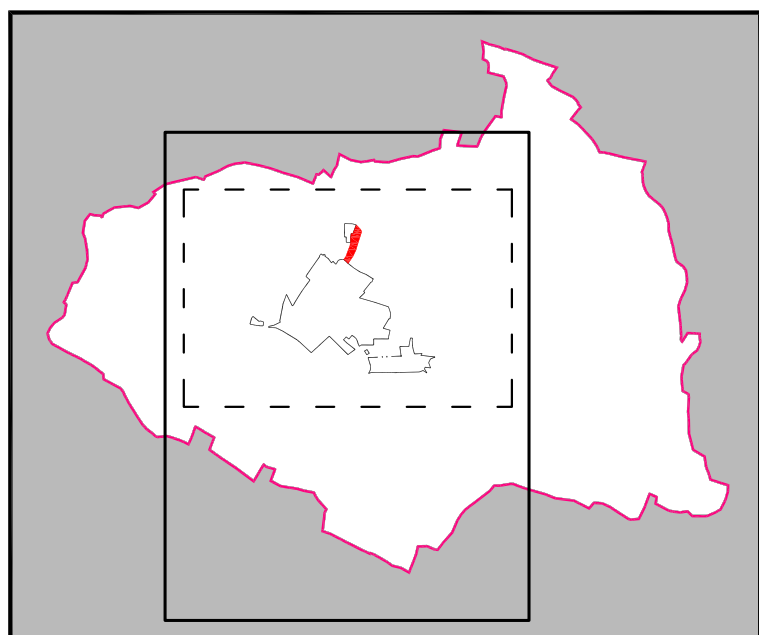

LIMITY VYUŽITÍ ÚZEMÍ

- OCHRANNÉ PÁSMO VODNÍHO ZDROJE II.ST. VNĚJŠÍ
- VZDÁLENOST 50M OD OKRAJE LESA
- PRODUKTOVOD
- OCHRANNÉ PÁSMO PRODUKTOVODU 200m
- OCHRANNÉ PÁSMO PRODUKTOVODU 300 m
- OCHRANNÉ PÁSMO LETIŠTĚ
- ARCHEOLOGICKÉ NALEZIŠTĚ

PLOCHY DLE ZPŮSOBU VYUŽITÍ

- STABILIZOVANÉ
- ZMĚN
- TYP VYUŽITÍ
- RE1
- REKREACE

- PODMÍNKA:
- ZPEVNĚNÍ KOMUNIKACE



ODŮVODNĚNÍ

<p>TAU plan atelier ING.ARCH.OLGA TAUSINGEROVÁ autorizovaný architekt pro obor ÚZEMNÍ PLÁNOVÁNÍ ateliertau@email.cz/mob.737584979/tel.222965208 zvonková 7/2640 / 106 00 praha 10</p>	<p>ZMĚNA Č. 1 ÚP HORNOSÍN</p>	
	<p>VÝKRES: KOORDINAČNÍ VÝKRES</p>	
<p>MAPOVÝ PODKLAD: KATASTRÁLNÍ MAPA</p>	<p>Č.PŘÍLOHY: 0.1</p>	<p>Č.PARÉ:</p>
<p>MĚŘÍTKO: 1:5000</p>	<p>DATUM: ŘÍJEN 2017</p>	