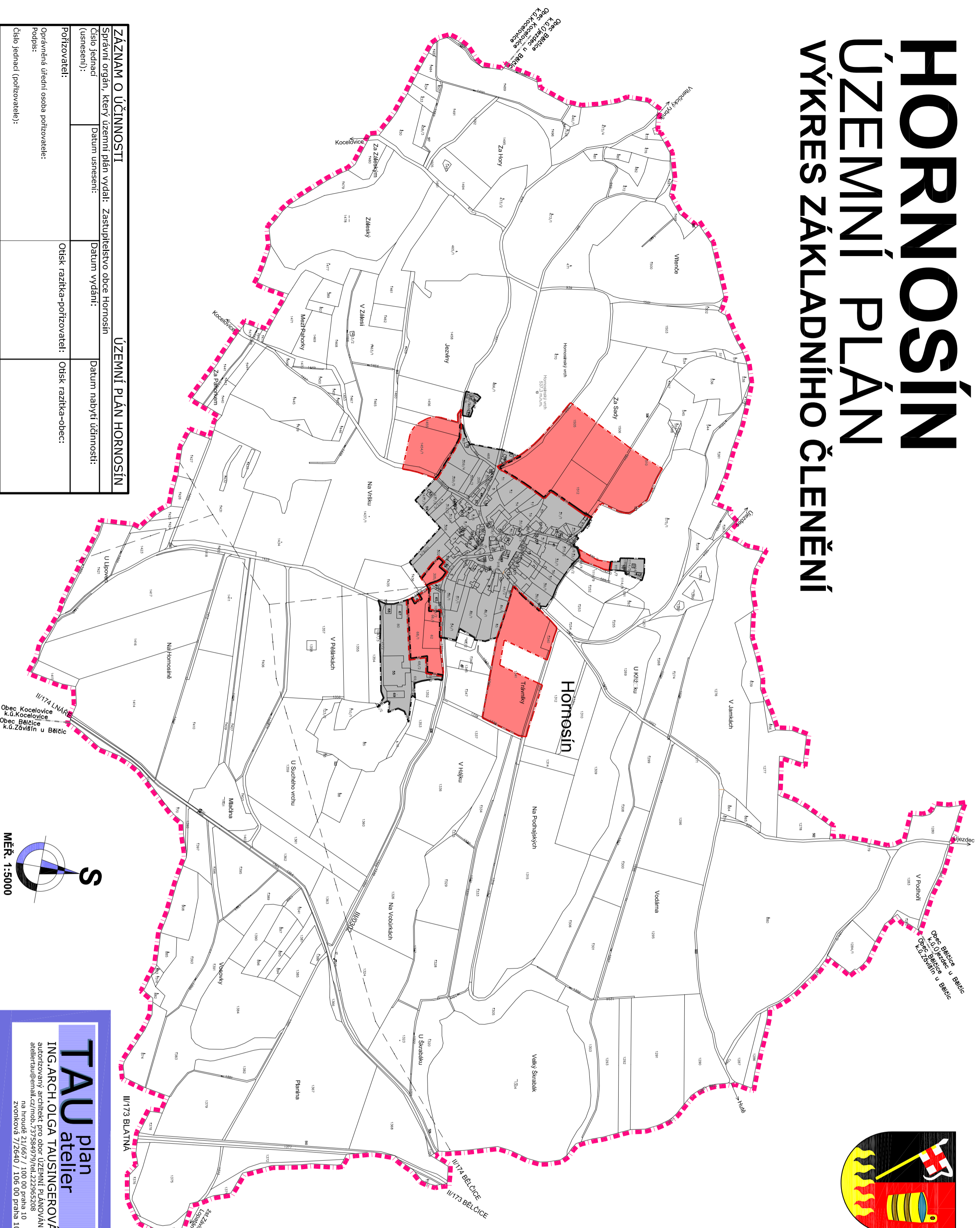




HORNOSÍN

ÚZEMNÍ PLÁN

VÝKRES ZÁKLADNÍHO ČLENĚNÍ



ZÁZNAM O ÚČINNOSTI			
Správní orgán, který územní plán vydal:	Zastupitelstvo obce Hornosín	ÚZEMNÍ PLÁN HORNOSÍN	
Číslo jednací (usnesení):	Datum usnesení:	Datum vydání:	Datum nabytí účinnosti:
Pořizovatel:	Otsik razítka-pořizovatel:	Otsik razítka-obec:	
Oprávněná úřední osoba pořizovatele:			
Podpis:			
Číslo jednací (pořizovatele):			



TAU plan atelier
ING. ARCH. OLGA TAUSINGEROVÁ
autorka a projektantka územního plánu
atelier@tau.cz / tel. 222965208
na hradě 21/667 / 100 00 Praha 10
zvonková 7/2640 / 106 00 Praha 10

ÚZEMNÍ PLÁN HORNOSÍN
VÝKRES ZÁKLADNÍHO ČLENĚNÍ
MĚŘITKO: 1:5000
DATUM: 23. 1. 2012
Č. PRÁŘE: V. 1

LEGENDA:

HRANICE A ZNAČENÍ	STAV
NÁVRH	HRANICE ŘEŠENÉHO ÚZEMÍ
HRANICE ŘEŠENÉHO ÚZEMÍ	HRANICE OBCE

PLOCHY DLE VÝZNAMU

ZASTAVENÉ ÚZEMÍ K DATU 1.9.2010
ZASTAVITELNÉ PLOCHY