MUBLP002Y54M

MUBLX009RXA0

Městský úřad Blatná
T. G. Masaryka 322
388 11 Blatná

Došlo
29 -10- 2019

Č.j. MUBL 16140/2019

Městský úřad Blatná

odbor životního prostředí
vodoprávní úřad

tř. T. G. Masaryka 322
388 11 Blatná
tel. 383 416 111

Spisová značka: MUBL 7619/2019/OŽP
Číslo jednací: MUBL 8750/2019
Vydáno a vypraveno dne: 13.6.2019
Vyřizuje: Petr Jahoda DiS.
Telefon: 383 416 236
E-mail: jahoda@mesto-blatna.cz

Město Blatná
tř. T. G. Masaryka 322
388 11 Blatná
zastoupené na základě plné moci
Ing. Luďkem Jánským
Paštiky 12, Bezdědovice
388 01 Blatná

KOLAUDAČNÍ SOUHLAS S UŽÍVÁNÍM STAVBY

Městský úřad Blatná, odbor životního prostředí, vodoprávní úřad příslušný podle ustanovení § 104 odst. 2 písm. c) a ustanovení § 106 odst. 1 zákona č. 254/2001 Sb., o vodách a o změně některých zákonů (vodní zákon), ve znění pozdějších předpisů, speciální stavební úřad podle ustanovení § 15 odst. 5 vodního zákona a ustanovení § 15 odst. 1 písm. d) zákona č. 183/2006 Sb., o územním plánování a stavebním řádu (stavební zákon), ve znění pozdějších předpisů, místně příslušný správní orgán podle ustanovení § 11zákona č. 500/2004 Sb., správní řád (správní řád), ve znění pozdějších předpisů, přezkoumal podle ustanovení § 122 stavebního zákona, žádost o vydání kolaudačního souhlasu k užívání vodního díla, kterou dne 22.5.2019 podal stavebník

Město Blatná, IČ 00250996, tř. T. G. Masaryka 322, 388 11 Blatná
zastoupené na základě plné moci
Ing. Luďkem Jánským, IČ 62516019, nar. 14.1.1966, Paštiky 12, Bezdědovice, 388 01 Blatná

a na základě tohoto přezkoumání vydává podle ustanovení § 122 odst. 3 stavebního zákona a ustanovení § 18i vyhlášky č. 503/2006 Sb., o podrobnější úpravě územního rozhodování, územního opatření a stavebního řádu,

k o l a u d a č n í s o u h l a s,

který je dokladem o povoleném účelu užívání novostavby vodního díla

ČOV, splaškové kanalizační řady a kanalizační přípojky
2.etapa, 1.část
obytná zóna RD Jezárky ulice Řečická a Na Růžových plantážích v k.ú. Blatná

na pozemcích p.č. 1257/26, 1257/30, 1264/1, 1264/28, 1264/44, 1264/79, 1264/80, 1264/83, 2083/4, 2226/1 v katastrálním území Blatná, obci Blatná, v okrese Strakonice, kraji Jihočeském, provedené podle rozhodnutí o společném povolení č.j. MUBL 12663/2018 ze dne 6.11.2018 vydaného Městským úřadem Blatná, odborem životního prostředí, vodoprávním úřadem. Povolení k vypouštění odpadních vod do vod povrchových vydal rozhodnutím č.j. MUBL 12581/2018 dne 6.11.2018 Městský úřad Blatná, odbor životního prostředí, vodoprávní úřad.

Část stavby kanalizace a výpustní objekt ve stanoveném záplavovém území Q_{100} i aktivní zóně drobného vodního toku Lomnice, IDVT 10100049, ř.km cca 31,750, č.h.p. 1-08-04-0110-0-00, vodní útvar povrchových vod: HVL 1470 Lomnice od toku Hradištský potok po vzdutí nádrže Orlík II, HGR 6320 - Krystalinikum v povodí Střední Vltavy. Okrajová část stavby v ochranném pásmu železniční regionální dráhy Blatná - Nepomuk v souběhu vpravo v žkm cca 0,415 - 0,540 v minimální vzdálenosti cca 12 m od osy krajní koleje a dráhy Březnice - Strakonice v souběhu vpravo v žkm cca 22,520 - 22,545 v minimální vzdálenosti cca 31 m od osy koleje. Stavba mimo pozemek dráhy.

Dokončené stavební objekty:
D. Splaškové kanalizační řady
Větev 1. PVC KG DN 250 mm a 315 mm, délka 125 m a 32 m, výpust do vodního toku
Větev 2. PVC KG DN 250 mm, délka 115 m
Větev 3. PVC KG DN 250 mm, délka 90 m
9 betonových šachet DN 1000 mm, 2 malé PVC KG DN 200 mm u zpětných klapek
Kanalizační přípojky PVC KG DN 160 mm ukončené na hranici pozemků
Čistírna odpadních vod typu BIO CLEANER BC 100

Souřadnice S-JTSK začátek kanalizace napojení šachta: X-1109851.500; Y-792650.090
Souřadnice S-JTSK konec kanalizace výpust do toku: X-1109876.100; Y-792557.930
Souřadnice S-JTSK stavba ČOV: X-1109919.11; Y-792572.05

Účelem je vybudování 2.etapy infrastruktury pro další výstavbu rodinných domů v lokalitě Jezárky - ulice Řečická a Na Růžových plantážích v Blatné.

Žádost byla doložena doklady podle přílohy č.14 k vyhlášce č. 183/2018 Sb., o náležitostech rozhodnutí a dalších opatření vodoprávního úřadu a o dokladech předkládaných vodoprávnímu úřadu. Vodoprávní úřad vydal dne 24.5.2019 pod č.j. MUBL 7651/2019 výzvu k účasti na závěrečné kontrolní prohlídce stavby a stanovil termín prohlídky na den 6.6.2019 na místě stavby.

Závěrečná kontrolní prohlídka byla provedena dne 6.6.2019 s tímto výsledkem:
Bylo zjištěno, že dokončená stavba vodního díla byla provedena podle společného povolení a ověřené projektové dokumentace. Směrové, délkové a výškové odchylky v trase kanalizace jsou uvedeny v geodetickém zaměření skutečného provedení stavby a v situaci dokumentace skutečného provedení. Drobné odchylky nebrání ve vydání kolaudačního souhlasu. Dokončená část stavby je schopna samostatného užívání. Splaškové kanalizační řady jsou napojeny na čistírnu odpadních vod, z které budou odpadní vody přes výpustní objekt vypouštěny do vod povrchových. Při závěrečné kontrolní prohlídce stavby vodního díla vodoprávní úřad podle ustanovení § 122 odst. 3 stavebního zákona, nezjistil závady bránící jejímu bezpečnému užívání a shledal též, že skutečné provedení stavby a její užívání nebude ohrožovat život a veřejné zdraví, život nebo zdraví zvířat, bezpečnost anebo životní prostředí. Vodoprávní úřad proto vydal kolaudační souhlas s užíváním stavby vodního díla.

MUBLX009RXA0

Kolaudační souhlas není podle ustanovení § 122 odst. 4 stavebního zákona, správním rozhodnutím a nelze se proti němu odvolat.

Městský úřad
Tř. T. G. Masaryka 322
388 11 Blatná

Ing. Martin Dolejš
Vedoucí odboru životního prostředí

Rozdělovník:
Stavebník (doporučeně na doručenku):
1. Město Blatná, ID DS: ih3bzwr, zastoupené na základě plné moci Ing. Luďkem Jánským, Paštiky 12, Bezdědovice, 388 01 Blatná

Budoucí provozovatel (doporučeně na doručenku):
1. ČEVAK a.s., ID DS: 3ndg7rf

Dotčené orgány (doporučeně na doručenku):
1. Městský úřad Blatná, odbor výstavby a územního plánování
2. Městský úřad Blatná, odbor životního prostředí, ochrana ovzduší
3. Městský úřad Blatná, odbor životního prostředí, odpadového hospodářství
4. Městský úřad Blatná, odbor životního prostředí, ochrana zemědělského půdního fondu
5. Krajská hygienická stanice Jihočeského kraje se sídlem v Č.Budějovicích, ID DS: agzai3c
6. Hasičský záchranný sbor Jihočeského kraje, ID DS: ph9aiu3
7. Drážní úřad, ID DS: 5mjaatd, Sekce stavební, územní odbor Plzeň

Ostatní:
1. Město Blatná, ID DS: ih3bzwr
2. Městský úřad Blatná, odbor majetku, investic a rozvoje
3. Povodí Vltavy, státní podnik, ID DS: gg4t8hf, závod Horní Vltava
4. Vlastní do spisu

Toto rozhodnutí nabylo právní moci
dne 24.11.2018
Městský úřad Blatná
odbor životního prostředí

MUBLX009B3GS

Městský úřad Blatná

odbor životního prostředí
vodoprávní úřad

tř. T. G. Masaryka 322
388 11 Blatná **tel. 383 416 111**

Spisová značka: MUBL 9226/2018/OŽP
Číslo jednací: MUBL 12581/2018
Vydáno a vypraveno dne: 6. 11. 2018
Vyřizuje: Petr Jahoda DiS.
Telefon: 383 416 236
E-mail: jahoda@mesto-blatna.cz

Město Blatná
tř. T. G. Masaryka 322
388 11 Blatná
zastoupené na základě plné moci
Ing. Luďkem Jánským
Paštiky 12, Bezdědovice
388 01 Blatná

ROZHODNUTÍ

Povolení k vypouštění odpadních vod do vod povrchových z ČOV BIO CLEANER BC 100

Výroková část

Městský úřad Blatná, odbor životního prostředí, vodoprávní úřad příslušný podle ustanovení § 104 odst. 2 písm. c) a ustanovení § 106 odst. 1 zákona č. 254/2001 Sb., o vodách a o změně některých zákonů (vodní zákon), ve znění pozdějších předpisů, místně příslušný správní orgán podle ustanovení § 11 zákona č. 500/2004 Sb., správní řád (správní řád), ve znění pozdějších předpisů, na žádost ze dne 9. 8. 2018

účastníkovi řízení podle ustanovení § 27 odst. 1 správního řádu,

Město Blatná, IČ 00250996, tř. T. G. Masaryka 322, 388 11 Blatná
zastoupené na základě plné moci
Ing. Luďkem Jánským, IČ 62516019, nar. 14. 1. 1966, Paštiky 12, Bezdědovice, 388 01 Blatná

I. vydává

podle ustanovení § 8 odst. 1 písm. c) a ustanovení § 38 odst. 4 vodního zákona,

povolení k vypouštění odpadních vod do vod povrchových

do drobného vodního toku Lomnice, ve stanoveném záplavovém území i aktivní zóně, IDVT 10100049, ř.km cca 31,750, č.h.p. 1-08-04-0110-0-00, na pozemku p.č. 2083/4 v katastrálním území Blatná, z čistírny odpadních vod (ČOV) BIO CLEANER BC 100 na pozemku p.č. 1264/83 v katastrálním území Blatná, obci Blatná, v okrese Strakonice, kraji Jihočeském, vodní útvar povrchových vod: HVL 1470 Lomnice od toku Hradištský potok po vzdutí nádrže Orlík II, HGR 6320 - Krystalinikum v povodí Střední Vltavy.

V tomto rozsahu:
Související vodní dílo: ČOV BIO CLEANER BC 100, kanalizace
Počet napojených ekvivalentních obyvatel (EO): 100
Druh vypouštěných odpadních vod: splaškové
Druh recipientu: drobný vodní tok Lomnice IDVT 10100049
Orientační souřadnice S-JTSK výpusti do vod povrchových: X-1109876; Y-792559
Počet měsíců v roce, ve kterých je povoleno vypouštět: 12

Časové omezení platnosti povolení:
Od datumu převzetí kolaudačního souhlasu k novostavbě ČOV a kanalizace **na dobu 10 let.**

Povolené množství vypouštěných odpadních vod:

Průměrné povolené:	0,17	l/s
Maximální povolené:	1,0	l/s
Maximální měsíční povolené:	446	m^3/měsíc
Maximální roční povolené:	5,352	tis. m^3/rok

Emisní limity nejvýše přípustné hodnoty ukazatelů znečištění odpadních vod vypouštěných do vod povrchových:

ukazatel	**„p“** mg/l	**„m“** mg/l	t/rok
$CHSK_{Cr}$	125	160	0,67
BSK_5	35	50	0,19
NL	35	50	0,19

ukazatel **„průměr“** mg/l		**„m“** mg/l	t/rok
$P_{celk.}$	2	5	0,01

„p“ přípustná hodnota
„m“ maximální nepřekročitelná hodnota
„průměr“ průměr

Účelem je vybudování 2.etapy infrastruktury pro další výstavbu rodinných domů v lokalitě Jezárky - ulice Řečická a Na Růžových plantážích v Blatné.

II. stanovuje podmínky

podle ustanovení § 9 odst. 1 a ustanovení § 38 odst. 4 vodního zákona, za kterých se povoluje vypouštění odpadních vod do vod povrchových,

1. Pro míru znečištění odpadních vod bude prováděn odběr vzorku typu A - dvouhodinový směsný vzorek získaný sléváním 8 dílčích vzorků stejného objemu v intervalu 15 minut s četností 4x ročně v intervalu 3 měsíců. Ve vzorku bude prováděno vyhodnocení všech stanovených ukazatelů v tomto rozhodnutí. Bude prováděno měření objemu vypouštěných odpadních vod kontinuálně s registrací průtoků 4x ročně v intervalu 3 měsíců. Odběr vzorku míry jeho znečištění a objem vypouštěných odpadních vod bude prováděn v místě odtoku na Parshallově žlabu.
2. Odběry a rozbory ke zjištění míry znečištění vypouštěných odpadních vod mohou provádět jen odborně způsobilé osoby oprávněné k podnikání (oprávněná laboratoř).
3. Hlášení o výsledcích rozborů vzorků odpadních vod, míry jejich znečištění a vypouštěném objemu za uplynulý rok bude plněna prostřednictvím webového portálu Integrovaného Systému Plnění Ohlašovacích Povinností (ISPOP) **www.ispop.cz** vždy do konce února dalšího roku. Výsledky budou uchovávány po dobu 5 let u provozovatele ČOV.

Odůvodnění

Městský úřad Blatná, odbor životního prostředí, vodoprávní úřad, obdržel dne 9. 8. 2018 od žadatele Města Blatná, IČ 00250996, se sídlem tř. T. G. Masaryka 322, 388 11 Blatná, zastoupeného na základě plné moci Ing. Luďkem Jánským, IČ 62516019, se sídlem Paštiky 12, Bezdědovice, 388 01 Blatná, žádost o povolení k vypouštění odpadních vod do vod povrchových z čistírny odpadních vod (ČOV) BIO CLEANER BC 100 města Blatná, v katastrálním území Blatná, obci Blatná, v okrese Strakonice, kraji Jihočeském.

Vodoprávní úřad žádost posoudil a zjistil, že předložená žádost nemá předepsané náležitosti podle přílohy č. 3 k vyhlášce č. 432/2001 Sb., o dokladech žádosti o rozhodnutí nebo vyjádření a o náležitostech povolení, souhlasů a vyjádření vodoprávního úřadu, ve znění pozdějších předpisů, proto byl žadatel v zastoupení vyzván, aby doplnil podklady uvedené ve výzvě do termínu 27. 9. 2018 a zároveň vodoprávní úřad usnesením řízení přerušil pod sp.zn. MUBL 9225/2018/OŽP č.j. MUBL 9362/2018 ze dne 14. 8. 2018. Dne 28. 8. 2018 žadatel v zastoupení doložil chybějící doklady a vodoprávní úřad mohl pokračovat v řízení.

Žádost byla doložena doklady podle přílohy č. 3 k vyhlášce č. 432/2001 Sb., o dokladech žádosti o rozhodnutí nebo vyjádření a o náležitostech povolení, souhlasů a vyjádření vodoprávního úřadu, ve znění pozdějších předpisů.

Vodoprávnímu úřadu bylo předloženo:

1. Plná moc k zastupování od Města Blatná pro Ing. Luďka Jánského, ze dne 9. 11. 2017 a 9. 7. 2018.
2. Rozhodnutí stavební povolení na kanalizační řad a povolení k vypouštění odpadních vod do vod povrchových z výpusti pro č.j. MUBL 1330/2009 ze dne 14. 4. 2009 vydané Městským úřadem Blatná, odborem životního prostředí, vodoprávním úřadem.
3. Usnesení Rady města Blatná č. 254/18 ze dne 15. 8. 2018.
4. Katastrální mapa, informace o parcelách dotčených pozemků z katastru nemovitostí.
5. Projektová dokumentace pro společné povolení vypracovaná v dubnu 2018 zak.č. S12/2017 Ing. Luďkem Jánským, Autorizovaným inženýrem pro pozemní stavby, ČKAIT - 0101060 a ověřená Ing. Karlem Brožem, Autorizovaným inženýrem pro vodohospodářské stavby, ČKAIT - 0100548.
6. Projektová dokumentace plynu pro společné povolení vypracovaná zak.č. 17_069 panem Pavlem Bělem, Autorizovaným technikem pro techniku prostředí staveb, specializace vytápění a vzduchotechnika, zdravotní technika, ČKAIT – 0101674.
7. Požárně bezpečnostní řešení stavby, Ing. Vít, Ing. Jánský, 5/2018.
8. Stanovisko správce povodí a vyjádření správce drobného vodního toku Povodí Vltavy, státní podnik, závod Horní Vltava, zn. 29359/2018-143 ze dne 12. 6. 2018.
9. Vyjádření správce vodního toku Povodí Vltavy, státní podnik, závod Horní Vltava, ze dne 30. 10. 2018.

Vymezení okruhu účastníků vodoprávního řízení:

Vodoprávní úřad při vymezování účastníků vodoprávního řízení vycházel z ustanovení § 115 odst. 4 vodního zákona, *Účastníkem řízení jsou též obce, v jejichž územním obvodu může dojít rozhodnutím vodoprávního úřadu k ovlivnění vodních poměrů nebo životního prostředí, pokud tento zákon nestanoví jinak* a ustanovení § 115 odst. 5 vodního zákona, *Účastníkem řízení je správce vodního toku v případech, kdy se řízení dotýká vodního toku.* Dále vycházel z ustanovení § 27 odst. 1 písm. a) správního řádu, *V řízení o žádosti žadatel a další dotčené osoby, na které se pro společenství práv nebo povinností s žadatelem musí vztahovat rozhodnutí správního orgánu* a ustanovení § 27 odst. 2 správního řádu, *Účastníky jsou též další dotčené osoby, pokud mohou být rozhodnutím přímo dotčeny ve svých právech nebo povinnostech.*

Účastníci vodoprávního řízení podle ustanovení § 27 odst. 1 správního řádu:

1. Město Blatná, ID DS: ih3bzwr, zastoupené na základě plné moci Ing. Luďkem Jánským, Paštiky 12, Bezdědovice, 388 01 Blatná

Účastníci vodoprávního řízení podle ustanovení § 27 odst. 2 správního řádu:

1.
2.
3. Povodí Vltavy, státní podnik, ID DS: gg4t8hf, závod Horní Vltava

Vodoprávní úřad oznámil zahájení vodoprávního řízení všem známým účastníkům řízení "Oznámení o zahájení vodoprávního řízení o žádosti" sp.zn. MUBL 9226/2018/OŽP č.j. MUBL 9979/2018 dne 30. 8. 2018. Účastníci řízení mohli nahlížet do předmětného spisu na Městském úřadu Blatná, odboru životního prostředí, vodoprávním úřadě. Vodoprávní úřad upozornil, že účastníci řízení mají možnost se před vydáním rozhodnutí vyjádřit k jeho podkladům podle ustanovení § 36 odst. 3 správního řádu, uplatnit své námitky, popřípadě důkazy. Dále vodoprávní úřad upozornil, že jeho rozhodnutí bude vydáno nejdříve 15 dnů od doručení oznámení. Účastníci řízení se k oznámení o zahájení vodoprávního řízení nevyjádřili.

Vodoprávní úřad provedl výpočet stanovení emisních limitů kombinovaným způsobem u vypouštěných odpadních vod do vod povrchových. Výsledkem výpočtu je, že nejsou splněny emisní standardy dosažený bilanční stav pro současnost i budoucnost v ukazateli BSK_5 v ID MPJCHMI_1059 Ostrovec na významném vodním toku Lomnici, č.h.p. 1-08-04-0290-0-00, název profilu Ostrovec, vodní útvar povrchových vod Lomnice po soutok s tokem Skalice. Ekologický stav tohoto útvaru je klasifikován jako střední stav. V ostatních ukazatelích a profilech jsou splněny emisní standardy dosažený bilanční stav pro současnost i budoucnost. Vodoprávní úřad vycházel z údajů, které má k dispozici v programu KOMJAK.

Vodoprávní úřad povolil vypouštění odpadních vod do vod povrchových na žádost oprávněného a přihlédl k souhlasnému vyjádření správce drobného vodního toku a jeho podmínkám, souhlasnému stanovisku správce povodí a k tomu, že stanovené emisní limity ukazatele a hodnoty přípustného znečištění vypouštěných odpadních vod do vod povrchových v tomto rozhodnutí pro kategorii ČOV (EO) < 500 splňují nařízení vlády č. 401/2015 Sb., o ukazatelích a hodnotách přípustného znečištění povrchových vod a odpadních vod, náležitostech povolení k vypouštění odpadních vod do vod povrchových a do kanalizací a o citlivých oblastech.

Z hlediska zájmů daných platným Národním plánem povodí Labe a Plánem dílčího povodí Horní Vltavy (ustanovení § 24 až § 26 vodního zákona) je uvedený záměr možný, neboť lze předpokládat, že realizací záměru nedojde ke zhoršení stavu vodního útvaru a nebude mít za následek nedosažení jeho dobrého stavu. Toto hodnocení vychází z posouzení souladu daného záměru s výše uvedenými platnými dokumenty.

Záplavové území drobného vodního toku Lomnice bylo stanoveno rozhodnutím Městského úřadu Blatná, odboru životního prostředí, vodoprávním úřadem, dne 12. 2. 2014 pod č.j. MUBL 10614/2013.

Na základě výše uvedeného vodoprávní úřad rozhodl tak, jak je uvedeno ve výrocích tohoto rozhodnutí. Vodoprávní úřad takto zdůvodnil výroky jeho rozhodnutí, podklady pro jeho vydání, úvahy, kterými se řídil při jejich hodnocení.

Vodoprávní úřad vydal pro město Blatná dne 6. 11. 2018 pod č.j. MUBL 12663/2018 **rozhodnutí o společném povolení** veřejnou vyhláškou k novostavbám „Kanalizační, vodovodní a plynové řady, přípojky, ČOV“ obytná zóna RD Jezárky ulice Řečická a Na Růžových plantážích v k.ú. Blatná 2.etapa.

MUBLX009B3GS

Poučení účastníků

Proti tomuto rozhodnutí může účastník řízení podat podle ustanovení § 81 odst. 1 správního řádu odvolání, ve kterém se uvede v jakém rozsahu se rozhodnutí napadá a dále namítaný rozpor s právními předpisy nebo nesprávnost rozhodnutí nebo řízení, jež mu předcházelo, ve lhůtě 15 dnů ode dne jeho oznámení ke Krajskému úřadu Jihočeského kraje se sídlem v Českých Budějovicích podáním učiněným u Městského úřadu Blatná. Odvolání se podává v počtu účastníků řízení. Nepodá-li účastník potřebný počet stejnopisů, vyhotoví je na jeho náklady Městský úřad Blatná. Podané odvolání má v souladu s ustanovením § 85 odst. 1 správního řádu odkladný účinek. Odvolání jen proti odůvodnění rozhodnutí je nepřípustné.

MĚSTSKÝ ÚŘAD * odbor životního prostředí * BLATNÁ

Ing. Martin Dolejš
Vedoucí odboru životního prostředí

Rozdělovník:
Účastníci vodoprávního řízení (doporučeně na doručenku):
1. Město Blatná, ID DS: ih3bzwr, zastoupené na základě plné moci Ing. Luďkem Jánským, Paštiky 12, Bezdědovice, 388 01 Blatná
2.
3.
4. Povodí Vltavy, státní podnik, ID DS: gg4t8hf, závod Horní Vltava

Ostatní:
1. Město Blatná, ID DS: ih3bzwr
2. Městský úřad Blatná, odbor majetku, investic a rozvoje
3. Vlastní do spisu

Toto rozhodnutí nabylo právní moci
dne 8. 12. 2018
Městský úřad Blatná
odbor životního prostředí
MUBLX009B9GM

Městský úřad Blatná

odbor životního prostředí
vodoprávní úřad

tř. T. G. Masaryka 322
388 11 Blatná **tel. 383 416 111**

Spisová značka: MUBL 9225/2018/OŽP
Číslo jednací: MUBL 12663/2018
Vydáno a vypraveno dne: 6. 11. 2018
Vyřizuje: Petr Jahoda DiS.
Telefon: 383 416 236
E-mail: jahoda@mesto-blatna.cz

Město Blatná
tř. T. G. Masaryka 322
388 11 Blatná
zastoupené na základě plné moci
Ing. Luďkem Jánským
Paštiky 12, Bezdědovice
388 01 Blatná

ROZHODNUTÍ
SPOLEČNÉ POVOLENÍ
VEŘEJNÁ VYHLÁŠKA

Výroková část

Městský úřad Blatná, odbor životního prostředí, vodoprávní úřad příslušný podle ustanovení § 104 odst. 2 písm. c) a ustanovení § 106 odst. 1 zákona č. 254/2001 Sb., o vodách a o změně některých zákonů (vodní zákon), ve znění pozdějších předpisů, speciální stavební úřad podle ustanovení § 15 odst. 5 vodního zákona a ustanovení § 15 odst. 1 písm. d) zákona č. 183/2006 Sb., o územním plánování a stavebním řádu (stavební zákon), ve znění pozdějších předpisů, místně příslušný správní orgán podle ustanovení § 11 zákona č. 500/2004 Sb., správní řád (správní řád), ve znění pozdějších předpisů, ve společném územním a stavebním řízení (společné řízení) posoudil podle ustanovení § 94o stavebního zákona, žádost o vydání společného povolení, kterou dne 9. 8. 2018 podal

účastník řízení podle ustanovení § 27 odst. 1 správního řádu,

Město Blatná, IČ 00250996, tř. T. G. Masaryka 322, 388 11 Blatná
zastoupené na základě plné moci
Ing. Luďkem Jánským, IČ 62516019, nar. 14. 1. 1966, Paštiky 12, Bezdědovice, 388 01 Blatná

a na základě tohoto posouzení:

I. Ve společném povolení podle ustanovení § 15 odst. 1 a 6 vodního zákona a ustanovení § 94p odst. 1 stavebního zákona a ustanovení § 13a vyhlášky č. 503/2006 Sb., o podrobnější úpravě územního rozhodování, územního opatření a stavebního řádu

schvaluje stavební záměr

novostaveb

„Kanalizační, vodovodní a plynové řady, přípojky, ČOV“
obytná zóna RD Jezárky ulice Řečická a Na Růžových plantážích v k.ú. Blatná
2.etapa

na pozemcích p.č. 1257/26, 1257/30, 1264/1, 1264/44, 1264/79, 1264/80, 1264/83, 2066/7, 2083/4, 2226/1, 2226/2 v katastrálním území Blatná, obci Blatná, v okrese Strakonice, kraji Jihočeském, částí stavby ve stanoveném záplavovém území i aktivní zóně drobného vodního toku Lomnice, IDVT 10100049, ř.km cca 31,750, č.h.p. 1-08-04-0110-0-00, vodní útvar povrchových vod: HVL 1470 Lomnice od toku Hradištský potok po vzdutí nádrže Orlík II, HGR 6320 - Krystalinikum v povodí Střední Vltavy.

Okrajová část stavby se nachází v ochranném pásmu železniční regionální dráhy Blatná – Nepomuk v souběhu vpravo v žkm cca 0,415 – 0,540 v minimální vzdálenosti cca 12 m od osy krajní koleje a dráhy Březnice – Strakonice v souběhu vpravo v žkm cca 22,520 – 22,545 v minimální vzdálenosti cca 31 m od osy koleje. Stavba se nedotkne pozemku dráhy.

Stavební objekty:
D. Splaškové kanalizační řady
Větev 1. PVC KG 250mm a 315mm, délka 202 a 31 m, 6 šachet DN 1000mm, výpust do toku
Větev 2. PVC KG 250mm, délka 116 m, 3 šachty DN 1000mm
Větev 3. PVC KG 250mm, délka 93 m, 3 šachty DN 1000mm
Větev 4. PVC KG 250mm, délka 76 m, 2 šachty DN 1000mm
Větev 5. PVC KG 250mm, délka 35 m, 1 šachta DN 1000mm
Celkem délka 553 m, 15 šachet DN 1000mm
Kanalizační přípojky PVC 160mm ukončené na hranici pozemků
Čistírna odpadních vod typu BIO CLEANER BC 100
E. Vodovodní řad lPE 63x5,8mm, délka 179 m, 2 hydranty (1 nadzemní, 1 podzemní)
Vodovodní přípojky lPE 32mm ukončené na hranici pozemků
F. Plynový řad lPE 63x5,8mm, délka 182 m

Orientační souřadnice S-JTSK začátek: X-1109899; Y-792817
Orientační souřadnice S-JTSK konec: X-1109876; Y-792559

Účelem je vybudování 2.etapy infrastruktury pro další výstavbu rodinných domů v lokalitě Jezárky - ulice Řečická a Na Růžových plantážích v Blatné.

II. Stanovuje podmínky pro umístění a provedení stavby podle ustanovení § 15 odst. 3 vodního zákona a ustanovení § 94p odst. 1 stavebního zákona,

1. Stavby budou umístěny v souladu s grafickou přílohou rozhodnutí na pozemcích p.č. 1257/26, 1257/30, 1264/1, 1264/44, 1264/79, 1264/80, 1264/83, 2066/7, 2083/4, 2226/1, 2226/2 v katastrálním území Blatná, zakresleno v situaci staveb (příloha č.1 rozhodnutí).
2. Stavby vodních děl a přípojek budou umístěny a provedeny podle projektové dokumentace pro společné povolení vypracované v dubnu 2018 zak.č. S12/2017 Ing. Luďkem Jánským, Autorizovaným inženýrem pro pozemní stavby, ČKAIT - 0101060 a ověřené Ing. Karlem Brožem, Autorizovaným inženýrem pro vodohospodářské stavby, ČKAIT - 0100548. Stavba plynovodu bude umístěna a provedena podle projektové dokumentace pro společné povolení vypracované zak.č. 17_069 panem Pavlem Bělem, Autorizovaným technikem pro techniku prostředí staveb, specializace vytápění a vzduchotechnika, zdravotní technika, ČKAIT - 0101674; případné změny nesmí být provedeny bez předchozího povolení vodoprávního úřadu.

3. Stavebník oznámí vodoprávnímu úřadu termín zahájení staveb nejméně 10 dní předem.
4. Před zahájením staveb bude na viditelném místě u vstupu na staveniště umístěn štítek "Stavba povolena", který obdrží stavebník po nabytí právní moci tohoto rozhodnutí. Štítek musí být chráněn před povětrnostními vlivy, aby údaje na něm uvedené zůstaly čitelné a ponechán na staveništi do dokončení staveb.
5. Stavby budou prováděny stavebním podnikatelem s příslušným oprávněním (zhotovitel stavby). Stavby mohou být zahájeny až po nabytí právní moci tohoto rozhodnutí.
6. Na stavbě musí být pro kontrolní orgány k dispozici projektová dokumentace ověřená vodoprávním úřadem ve společném řízení a veden stavební deník.
7. Před zahájením stavebních (výkopových) prací bude provedeno přesné vytýčení všech podzemních a nadzemních inženýrských sítí v místě dotčeném stavbou a současně budou učiněna opatření zabraňující jejich poškození. Podmínky, které vyplývají ze stanovisek či vyjádření správců inženýrských sítí k jejich ochraně, včetně ochrany v jejich ochranných pásmech, musí být při provádění stavby respektovány a dodrženy. V prostoru křížení stavby s inženýrskými sítěmi budou zástupci majitelů dotčených sítí přizváni k záhozu. O převzetí bude proveden zápis do stavebního deníku.
8. Budou dodrženy podmínky z vyjádření a stanovisek účastníků řízení:
   Povodí Vltavy, státní podnik, závod Horní Vltava, zn. 29359/2018-143 ze dne 12. 6. 2018, Vyústění kanalizace nebude zasahovat do průtočného profilu a bude provedeno v dostatečné výšce nade dnem koryta vodního toku dle předloženého výkresu. Při souběhu s drobným vodním tokem nebude kanalizace zasahovat do pásma 3,5 m od břehové hrany vodního toku. Provoznímu středisku ve Strakonicích (U sv. Markéty 214, Strakonice) bude pro potřeby správce toku předáno zaměření skutečného provedení stavby v místě vyústění do vodního toku a souběhu s vodním tokem (situace s okolím 50 m) v digitální formě (výkres v některém formátu DWG, DGN nebo DXF), seznam zaměřených bodů s uvedením jejich souřadnic X, Y, Z ve formátu TXT s oddělovači a dále pak výkresy – situace v měřítku 1:500 a detailní situační a výškové uspořádání v měřítku 1:100 s kótami v nadmořských výškách Bpv. v tištěné podobě a digitálně ve formátu PDF.
   Správy železniční dopravní cesty, státní organizace, č.j. 22625/2017-SŽDC-OŘ PLZ-ÚT-1062/čap ze dne 21. 12. 2017 a dodatek č.1 č.j.: 20392/2018-SŽDC-OŘ PLZ-ÚT-1062/17D1 ze dne 26. 7. 2018 (příloha č.2 rozhodnutí).
9. Budou dodrženy podmínky ze závazných stanovisek dotčených orgánů:
   Městského úřadu Blatná, odboru výstavby a územního plánování, č.j. MUBL 8522/2018 ze dne 24. 7. 2018 – **plynovod**,
   Stavba bude umístěna v souladu s předloženou projektovou dokumentací, která obsahuje výkres současného stavu území v měřítku katastrální mapy se zakreslením stavebního pozemku, požadovaným umístěním stavby, s vyznačením vazeb a vlivů na okolí, zejména vzdáleností od hranic pozemku a sousedních staveb. Pro uskutečnění umisťované stavby se jako stavební pozemek vymezují pozemky parc.č. 2066/7, 1264/44, 1264/1 v katastrálním území Blatná. Podmínky, které vyplývají ze stanovisek či vyjádření správců inženýrských sítí k jejich ochraně, včetně ochrany v jejich ochranných pásmech musí být při provádění stavby respektovány a dodrženy.

Městského úřadu Blatná, odboru životního prostředí, ochrany zemědělského půdního fondu, č.j.: MUBL 9271/2018 ze dne 14. 8. 2018,
V souladu s ustan. § 8 odst. 1 zákona žadatel zajistí na svůj náklad z ploch odnímaných pro čistírny odpadních vod a komunikace provedení skrývky ornice, podorniční vrstvy a hlouběji uložených vrstev půdy, u kterých lze předpokládat schopnost zkulturnění. Skryté zeminy o objemu cca 20 m^3 využije na zlepšení půdních podmínek na nezastavěných a nezpevněných částech pozemku p.č. 1264/80 v k.ú. a obci Blatná. V souladu s ustanovením § 11a) odst. 1 písm. b) a f) zákona o ochraně ZPF se úhrada odvodu za trvalé odnětí půdy ze ZPF nepředepisuje.
Krajské hygienické stanice Jihočeského kraje se sídlem v Českých Budějovicích, HOK Prachatice-Strakonice, č.j.: KHSJC 17236/2018/HOK.PT-ST ze dne 27. 6. 2018 a č.j: KHSJC 34462/2017/HOK.PT-ST ze dne 21. 11. 2017,
Voda dodávaná novou částí vodovodu musí splňovat hygienické požadavky na zdravotní nezávadnost a čistotu pitné vody – k uvedení nové části vodovodu do provozu doložit rozborem vzorku vody z nové části vodovodu v rozsahu kráceny, dle přílohy č. 5, § 4, odst. 2 a) vyhl. č. 252/2004 Sb., kterou se stanoví hygienické požadavky na pitnou a teplou vodu a četnost a rozsah kontroly pitné vody, v platném znění (výsledky rozboru nesmějí být starší než 6 měsíců).
Drážního úřadu, Sekce stavební, územního odboru Plzeň, č.j.: DUCR-38311/18/Rb ze dne 27. 6. 2018 a zn. ML-SOL1010/17-2/Sg DUCR-74241/17/Sg ze dne 18. 12. 2017,
Stavba bude provedena podle předložené dokumentace a odsouhlasené Drážním úřadem. Případné změny této dokumentace je stavebník povinen předem projednat s Drážním úřadem. Stavbou nesmí být nepříznivě ovlivněny drážní objekty a zařízení. Na stavbě nesmějí být umístěna taková světla nebo barevné plochy, které by mohly vést k záměně s drážními znaky nebo mohly jinak ohrozit provoz dráhy. Při provádění stavby nesmí být ohrožena bezpečnost a plynulost železničního provozu. Stavebník je povinen písemně oznámit Drážnímu úřadu termín zahájení výše uvedené stavby. Po dokončení stavby požádá stavebník o vydání závazného stanoviska ke kolaudaci, který Drážní úřad vydává podle § 7 odst. 3 zákona.

10. Veškeré odpady budou po vytřídění přednostně využity nebo nabídnuty k recyklaci a zbylé předány na skládku odpadů.
11. Stavebník oznámí vodoprávnímu úřadu tyto fáze výstavby pro kontrolní prohlídky stavby: Vzhledem k rozsahu a charakteru stavební činnosti bude provedena pouze závěrečná kontrolní prohlídka stavby před vydáním kolaudačního souhlasu.
12. **Stavba bude dokončena do 31. 12. 2022.**

III. Stanovuje podmínky pro užívání stavby podle ustanovení § 15 odst. 3 vodního zákona a ustanovení § 94p odst. 1 stavebního zákona,

1. **Dokončené stavby lze užívat pouze na základě kolaudačního souhlasu**, protože se jedná o stavbu veřejné infrastruktury podle ustanovení § 119 odst. 1 písm. a) stavebního zákona.
2. K žádosti o vydání kolaudačního souhlasu doloží stavebník tyto doklady:
   - Dokumentaci skutečného provedení stavby s vyznačenými odchylkami.
   - Geodetické zaměření skutečného provedení stavby.
   - Doklady požadované v jednotlivých vyjádření účastníků řízení.

- Závazná stanovisko dotčených orgánu k trvalému užívání stavby.
- Zápis o odevzdání a převzetí stavby, pokud bude sepsán.
- Rozbor vzorku vody (v rozsahu krácený) z nového vodovodu.
- Doklady o zdravotní nezávadnosti použitých materiálů při styku s pitnou vodou.
- Prohlášení o shodě a certifikáty na použité materiály či prohlášení zhotovitele.
- Doklad o provedené desinfekci a proplachu vodovodu.
- Doklad o provedené tlakové zkoušce vodovodu.
- Doklad o proměření signalizačního vodiče.
- Doklady o montáži a kontrole provozuschopnosti hydrantů.
- Doklad o provedené tlakové zkoušce kanalizace či kamerová zkouška kanalizace.
- Doklady o komplexních zkouškách ČOV.
- Zprávu o revizi plynového zařízení.
- Protokol o vpuštění plynu a odvzdušnění stavby.
- Protokol o tlakové zkoušce plynovodu.
- Doklady o nepoškození ostatních inženýrských sítí – zápisy ve stavebním deníku.
- Doklad o likvidaci odpadů.

Odůvodnění

Městský úřad Blatná, odbor životního prostředí, vodoprávní úřad, obdržel dne 9. 8. 2018 od stavebníka Města Blatná, IČ 00250996, se sídlem tř. T. G. Masaryka 322, 388 11 Blatná, zastoupeného na základě plné moci Ing. Luďkem Jánským, IČ 62516019, se sídlem Paštiky 12, Bezdědovice, 388 01 Blatná, žádost o vydání společného povolení k novostavbě „Kanalizační, vodovodní a plynové řady, přípojky, ČOV" obytná zóna RD Jezárky ulice Řečická a Na Růžových plantážích 2.etapa v katastrálním území Blatná, obci Blatná, v okrese Strakonice, kraji Jihočeském.

Vodoprávní úřad žádost posoudil a zjistil, že předložená žádost nemá předepsané náležitosti podle přílohy č. 6 vyhlášky č. 503/2006 Sb., o podrobnější úpravě územního rozhodování, územního opatření a stavebního řádu, proto byl žadatel v zastoupení vyzván, aby doplnil podklady uvedené ve výzvě do termínu 27. 9. 2018 a zároveň vodoprávní úřad usnesením řízení přerušil pod sp.zn. MUBL 9225/2018/OŽP č.j. MUBL 9362/2018 ze dne 14. 8. 2018. Dne 28. 8. 2018 žadatel v zastoupení doložil chybějící doklady a vodoprávní úřad mohl pokračovat v řízení.

Žádost o vydání společného povolení byla předložena na předepsaném tiskopisu podle přílohy č. 6 vyhlášky č. 503/2006 Sb., o podrobnější úpravě územního rozhodování, územního opatření a stavebního řádu a doložena přílohami k žádosti podle části B.

Vodoprávnímu úřadu bylo předloženo:

1. Plná moc k zastupování od Města Blatná pro Ing. Luďka Jánského, ze dne 9. 11. 2017 a 9. 7. 2018.
2. Souhlasy vlastníků dotčených pozemků do situace stavby v projektové dokumentaci.
3. Usnesení Rady města Blatná č. 254/18 ze dne 15. 8. 2018.

4. Katastrální mapa, informace o parcelách dotčených pozemků z katastru nemovitostí.
5. Projektová dokumentace pro společné povolení vypracovaná v dubnu 2018 zak.č. S12/2017 Ing. Luďkem Jánským, Autorizovaným inženýrem pro pozemní stavby, ČKAIT - 0101060 a ověřená Ing. Karlem Brožem, Autorizovaným inženýrem pro vodohospodářské stavby, ČKAIT - 0100548.
6. Projektová dokumentace plynu pro společné povolení vypracovaná zak.č. 17_069 panem Pavlem Bělem, Autorizovaným technikem pro techniku prostředí staveb, specializace vytápění a vzduchotechnika, zdravotní technika, ČKAIT – 0101674.
7. Požárně bezpečnostní řešení stavby, Ing. Vít, Ing. Jánský, 5/2018.
8. Závazné stanovisko Městského úřadu Blatná, odboru výstavby a územního plánování, orgánu územního plánování, č.j. MUBL 7675/2018 sp.zn. OVÚP/7468/2018/EH.
9. Závazné stanovisko Městského úřadu Blatná, odboru výstavby a územního plánování, č.j. MUBL 8522/2018 ze dne 24. 7. 2018 – plynovod.
10. Závazné stanovisko Městského úřadu Blatná, odboru životního prostředí, vodoprávního úřadu, č.j. MUBL 8638/2018 ze dne 25. 7. 2018.
11. Závazné stanovisko Městského úřadu Blatná, odboru životního prostředí, odpady, č.j. MUBL 8332/2018 ze dne 6. 8. 2018.
12. Závazné stanovisko Městského úřadu Blatná, odboru životního prostředí, ovzduší, č.j. MUBL 9469/2018 ze dne 23. 8. 2018.
13. Závazné stanovisko Městského úřadu Blatná, odboru životního prostředí, ochrany zemědělského půdního fondu, č.j.: MUBL 9271/2018 ze dne 14. 8. 2018.
14. Závazné stanovisko Krajské hygienické stanice Jihočeského kraje se sídlem v Českých Budějovicích, HOK Prachatice-Strakonice, č.j.: KHSJC 17236/2018/HOK.PT-ST ze dne 27. 6. 2018 a č.j: KHSJC 34462/2017/HOK.PT-ST ze dne 21. 11. 2017.
15. Závazné stanovisko Hasičského záchranného sboru Jihočeského kraje, Územního odboru Strakonice, č.j. HSCB-401-5/2018 UO-ST ze dne 4. 9. 2018 a č.j. HSCB-401-2/2018 UO-ST ze dne 22. 1. 2018.
16. Závazné stanovisko Drážního úřadu, Sekce stavební, územního odboru Plzeň, č.j.: DUCR-38311/18/Rb ze dne 27. 6. 2018 a zn. ML-SOL1010/17-2/Sg DUCR-74241/17/Sg ze dne 18. 12. 2017.
17. Stanovisko správce povodí a vyjádření správce drobného vodního toku Povodí Vltavy, státní podnik, závod Horní Vltava, zn. 29359/2018-143 ze dne 12. 6. 2018.
18. Souhrnné stanovisko Správy železniční dopravní cesty, státní organizace, č.j. 22625/2017-SŽDC-OŘ PLZ-ÚT-1062/čap ze dne 21. 12. 2017 a dodatek č.1 č.j.: 20392/2018-SŽDC-OŘ PLZ-ÚT-1062/17D1 ze dne 26. 7. 2018.
19. Vyjádření Technické služby města Blatné, s.r.o., zn. ZH/30s/2018 ze dne 28. 6. 2018.
20. Vyjádření ČEVAK a.s., č.j. O18020002156 ze dne 11. 6. 2018.
21. Vyjádření Česká telekomunikační infrastruktura a.s., č.j. 690247/18 ze dne 20. 8. 2018.
22. Vyjádření E.ON Servisní, s. r. o., (plyn), zn. M18391-16208912 ze dne 6. 10. 2017.
23. Vyjádření E.ON Česká republika, s.r.o., Regionální správa sítě plynu, ze dne 11. 12. 2017.
24. Souhlas E.ON Česká republika, s.r.o., Regionální správa zemního plynu, zn. A20504-16269133 dne 9. 8. 2018.
25. Vyjádření E.ON Servisní, s. r. o., (elektrická síť), zn. M18391-16208912 ze dne 6. 10. 2017.
26. Souhlas E.ON Česká republika, s.r.o., (elektrická síť), Regionální správa Písek, zn. M18290-16269132 ze dne 21. 8. 2018.

Podle ustanovení § 15 odst. 6 vodního zákona, *Vodní dílo lze povolit ve společném územním a stavebním řízení podle stavebního zákona.* Podle ustanovení § 115 odst. 1 vodního zákona, *Pokud tento zákon nestanoví jinak, postupují vodoprávní úřady při řízení o věcech upravených vodním zákonem podle stavebního zákona, jde-li o rozhodování týkající se vodních děl a vodohospodářských úprav.* Podle ustanovení § 94j odst. 1 stavebního zákona, *U staveb v působnosti obecného stavebního úřadu, staveb vymezených v § 15 odst. 1 písm. b) až d) a staveb vymezených v § 16 odst. 2 písm. d) lze vydat společné povolení. Příslušným k vydání společného povolení je stavební úřad příslušný k povolení stavby podle § 13 odst. 1, § 15 odst. 1 písm. b) až d) nebo § 16 odst. 2 písm. d).* Příslušný k povolení stavby hlavní, tedy vodních děl je vodoprávní úřad, proto je příslušný k vydání tohoto společného povolení.

Vymezení okruhu účastníků společného řízení (velký počet účastníků řízení, více než 30):
Vodoprávní úřad při vymezování účastníků společného řízení vycházel z ustanovení § 94k stavebního zákona,
Účastníci společného řízení podle ustanovení § 94k písm. a) stavebního zákona,

1. Město Blatná, ID DS: ih3bzwr, zastoupené na základě plné moci Ing. Luďkem Jánským, Paštiky 12, Bezdědovice, 388 01 Blatná

Účastníci společného řízení podle ustanovení § 94k písm. b) stavebního zákona,

1. Město Blatná, ID DS: ih3bzwr

Účastníci společného řízení podle ustanovení § 94k písm. c) stavebního zákona,

1. ČEVAK a.s., ID DS: 3ndg7rf
2. E.ON Distribuce, a.s., ID DS: nf5dxbu
3. Česká telekomunikační infrastruktura a.s., ID DS: qa7425t
4. Povodí Vltavy, státní podnik, ID DS: gg4t8hf, závod Horní Vltava

Účastníci společného řízení podle ustanovení § 94k písm. d) stavebního zákona,

1.
2.
3.
4.

Účastníci společného řízení podle ustanovení § 94k písm. e) stavebního zákona,
Sousední pozemky p.č. 1193/80, 1257/2, 1257/25, 1264/3, 1264/21, 1264/27, 1264/28, 1264/31, 1264/32, 1264/33, 1264/34, 1264/35, 1264/36, 1264/46, 1264/68, 1264/69, 1264/70, 1264/72, 1264/73, 1264/74, 1264/75, 1264/76, 1264/77, 1264/78, 1264/81, 1264/82, 1268/1, 1268/2, 1268/4, 1268/6, 1268/7, 1268/8, 1268/10, 1269/1, 1269/4, 1269/7, 1269/8, 1269/10, 1268/14, 1272/6, 1272/7, 1272/12, 1273/3, 1273/4, 1273/5, 1273/6, 1273/18, 2083/69, 2123 v katastrálním území Blatná.

Vodoprávní úřad oznámil zahájení společného územního a stavebního řízení všem známým účastníkům řízení Oznámení o zahájení společného územního a stavebního řízení o žádosti „společné řízení" VEŘEJNÁ VYHLÁŠKA spisová značka MUBL 9225/2018/OŽP č.j. MUBL 9970/2018 dne 30. 8. 2018 ve kterém podle ustanovení § 94m odst. 3 stavebního zákona, upouští od ohledání na místě a ústního jednání z důvodu, že jsou vodoprávnímu úřadu dobře známy poměry staveniště a žádost poskytuje dostatečný podklad pro posouzení stavebního záměru a stanovení podmínek k jeho provádění. Dotčené orgány mohli uplatnit závazná stanoviska a účastníci řízení své námitky do 15 dnů od doručení oznámení, jinak se k nim nepřihlíží. Účastníci řízení mohli nahlížet do podkladů rozhodnutí na Městském úřadu Blatná, odboru životního prostředí, vodoprávním úřadě. Účastníci řízení mohli uplatňovat námitky proti projednávanému stavebnímu záměru, dokumentaci, způsobu provádění a užívání stavebního záměru nebo požadavkům dotčených orgánů, pokud jimi mohli být přímo dotčeno jejich vlastnická nebo jiná věcná práva k pozemkům nebo stavbám. Obec mohla uplatňovat ve společném územním a stavebním řízení námitky k ochraně zájmů obce a zájmů občanů obce. Osoba, která je účastníkem řízení podle zvláštního právního předpisu, mohla v řízení uplatňovat námitky pouze v rozsahu, v jakém je projednávaným stavebním záměrem dotčen veřejný zájem, jehož ochranou se podle zvláštního právního předpisu zabývá. K námitkám, které nesplňují uvedené požadavky, se nepřihlíží.

Účastníci řízení mohli ve svých námitkách uvést skutečnosti, které zakládají jejich postavení jako účastníka řízení, a důvody podání námitek. K závazným stanoviskům a námitkám k věcem, o kterých bylo rozhodnuto při vydání územně plánovací dokumentace, se nepřihlíží.

Účastníci řízení se k oznámení o zahájení společného řízení nevyjádřili. V průběhu společného řízení se změnili účastníci řízení vlastníci dotčeného pozemku stavbou p.č. 1264/80 v katastrálním území Blatná, byla předložena kupní smlouva obsahující souhlas nových vlastníků pozemku s probíhajícím společným řízením a souhlas nových vlastníků pozemku se stavbou do situace projektové dokumentace. K oznámení o zahájení společného řízení nebyla uplatněna žádná nová závazná stanoviska dotčených orgánů. Vodoprávní úřad zajistil vzájemný soulad předložených závazných stanovisek dotčených orgánů vyžadovaných zvláštními předpisy a zahrnul je do podmínek rozhodnutí.

Podle závazného stanoviska dotčeného orgánu územního plánování dle § 96b stavebního zákona MěÚ Blatná, odboru výstavby a územního plánování, č.j. MUBL 7675/2018 sp.zn. OVÚP/7468/2018/EH ze dne 2. 7. 2018 *Záměr je přípustný a je možné jej realizovat dle přiložené projektové dokumentace.*

Stavební záměr je podle ustanovení § 94o odst. 1 stavebního zákona v souladu s požadavky,

a) stavebního zákona a jeho prováděcích právních předpisů,
b) na veřejnou dopravní nebo technickou infrastrukturu k možnosti a způsobu napojení nebo k podmínkám dotčených ochranných a bezpečnostních pásem,
c) zvláštních právních předpisů a se závaznými stanovisky, popřípadě s rozhodnutími dotčených orgánů podle zvláštních právních předpisů nebo tohoto zákona, popřípadě s výsledkem řešení rozporů.

Vodoprávní úřad ověřil podle ustanovení § 94o odst. 2 stavebního zákona, že

a) dokumentace je úplná, přehledná, a zda jsou v odpovídající míře řešeny obecné požadavky na výstavbu,
b) je zajištěn příjezd ke stavbě, včasné vybudování technického, popřípadě jiného vybavení potřebného k řádnému užívání stavby vyžadovaného zvláštním právním předpisem.

Vodoprávní úřad ověřil podle ustanovení § 94o odst. 3 stavebního zákona,
Účinky budoucího užívání stavby.

Vodoprávní úřad přezkoumal předloženou žádost, projednal ji s účastníky řízení a dotčenými orgány a zjistil, že jejím uskutečněním nebo užíváním nejsou ohroženy zájmy chráněné vodním a stavebním zákonem, předpisy vydanými k jeho provedení a zvláštními předpisy. Umístění staveb je v souladu se schválenou územně plánovací dokumentací a vyhovuje obecným požadavkům na využívání území. Projektová dokumentace staveb splňuje obecné požadavky na výstavbu. Vodoprávní úřad v průběhu řízení neshledal důvody, které by bránily povolení záměru. Z hlediska zájmů daných platným Národním plánem povodí Labe a Plánem dílčího povodí Horní Vltavy (ustanovení § 24 až § 26 vodního zákona) je uvedený záměr možný, neboť lze předpokládat, že realizací záměru nedojde ke zhoršení stavu vodního útvaru a nebude mít za následek nedosažení jeho dobrého stavu. Toto hodnocení vychází z posouzení souladu daného záměru s výše uvedenými platnými dokumenty.

MUBLX009B9GM

Záplavové území drobného vodního toku Lomnice bylo stanoveno rozhodnutím Městského úřadu Blatná, odboru životního prostředí, vodoprávním úřadem, dne 12. 2. 2014 pod č.j. MUBL 10614/2013.

Na základě výše uvedeného vodoprávní úřad rozhodl tak, jak je uvedeno ve výrocích tohoto rozhodnutí. Vodoprávní úřad takto zdůvodnil výroky jeho rozhodnutí, podklady pro jeho vydání, úvahy, kterými se řídil při jejich hodnocení.

Vodoprávní úřad vydal pro město Blatná dne 6. 11. 2018 pod č.j. MUBL 12581/2018 **rozhodnutí o povolení k vypouštění odpadních vod do vod povrchových** z předmětné stavby vodního díla ČOV typu BIO CLEANER BC 100.

Poučení účastníků

Proti tomuto rozhodnutí může účastník řízení podat podle ustanovení § 81 odst. 1 správního řádu odvolání, ve kterém se uvede v jakém rozsahu se rozhodnutí napadá a dále namítaný rozpor s právními předpisy nebo nesprávnost rozhodnutí nebo řízení, jež mu předcházelo, ve lhůtě 15 dnů ode dne jeho oznámení ke Krajskému úřadu Jihočeského kraje se sídlem v Českých Budějovicích podáním učiněným u Městského úřadu Blatná. Odvolání se podává v počtu účastníků řízení. Nepodá-li účastník potřebný počet stejnopisů, vyhotoví je na jeho náklady Městský úřad Blatná. Podané odvolání má v souladu s ustanovením § 85 odst. 1 správního řádu odkladný účinek. Odvolání jen proti odůvodnění rozhodnutí je nepřípustné.

Po dni nabytí právní moci společného povolení vodoprávní úřad zašle stejnopis písemného vyhotovení společného povolení opatřený doložkou právní moci a vyhotovení ověřené dokumentace stavebníkovi, vlastníkovi stavby, pokud není stavebníkem, dotčeným orgánům a stavebnímu úřadu příslušnému k umístění nebo povolení vedlejší stavby v souboru staveb, a obecnému stavebnímu úřadu, nejde-li o soubor staveb. Stavebníkovi zašle také štítek obsahující identifikační údaje o povoleném stavebním záměru.

Podle ustanovení § 94p odst. 5 stavebního zákona, **společné povolení platí 2 roky ode dne nabytí právní moci** a pozbývá platnosti, jestliže stavba nebyla zahájena v době jeho platnosti.

MĚSTSKÝ ÚŘAD odbor životního prostředí BLATNÁ

Ing. Martin Dolejš
Vedoucí odboru životního prostředí

Správní poplatek:
Žadatel Město Blatná je od zaplacení správního poplatku osvobozeno. Od poplatků jsou osvobozeny úkony pro orgány územního samosprávného celku, prováděné úřadem téhož územního samosprávného celku podle ustanovení § 8 odst. 2 písm. c) zákona č. 634/2004 Sb., o správních poplatcích, ve znění pozdějších předpisů.

Přílohy pro stavebníka:
1. Ověřená projektová dokumentace - po nabytí právní moci tohoto rozhodnutí.
2. Štítek "Stavba povolena" - po nabytí právní moci tohoto rozhodnutí.

Rozdělovník:
Účastníci společného řízení podle ustanovení § 94k stavebního zákona,
písm. a), b), ve smyslu ustanovení § 94m odst. 2 stavebního zákona, doručuje vodoprávní úřad jednotlivě doporučeně na doručenku:
1. Město Blatná, ID DS: ih3bzwr, zastoupené na základě plné moci Ing. Luďkem Jánským, Paštiky 12, Bezdědovice, 388 01 Blatná

písm. c), ve smyslu ustanovení § 94m odst. 2 stavebního zákona, doručuje vodoprávní úřad jednotlivě doporučeně na doručenku:
1. ČEVAK a.s., ID DS: 3ndg7rf
2. E.ON Distribuce, a.s., ID DS: nf5dxbu
3. Česká telekomunikační infrastruktura a.s., ID DS: qa7425t
4. Povodí Vltavy, státní podnik, ID DS: gg4t8hf, závod Horní Vltava

písm. d), ve smyslu ustanovení § 94m odst. 2 stavebního zákona, doručuje vodoprávní úřad jednotlivě doporučeně na doručenku:
1.
2.
3.
4.

písm. e), ve smyslu ustanovení § 94m odst. 2 stavebního zákona, doručuje vodoprávní úřad veřejnou vyhláškou:
Sousední pozemky p.č. 1193/80, 1257/2, 1257/25, 1264/3, 1264/21, 1264/27, 1264/28, 1264/31, 1264/32, 1264/33, 1264/34, 1264/35, 1264/36, 1264/46, 1264/68, 1264/69, 1264/70, 1264/72, 1264/73, 1264/74, 1264/75, 1264/76, 1264/77, 1264/78, 1264/81, 1264/82, 1268/1, 1268/2, 1268/4, 1268/6, 1268/7, 1268/8, 1268/10, 1269/1, 1269/4, 1269/7, 1269/8, 1269/10, 1268/14, 1272/6, 1272/7, 1272/12, 1273/3, 1273/4, 1273/5, 1273/6, 1273/18, 2083/69, 2123 v katastrálním území Blatná.

Dotčené orgány, ve smyslu ustanovení § 94m odst. 2 stavebního zákona, doručuje vodoprávní úřad jednotlivě doporučeně na doručenku:

1. Městský úřad Blatná, odbor výstavby a územního plánování
2. Městský úřad Blatná, odbor životního prostředí, ochrana ovzduší
3. Městský úřad Blatná, odbor životního prostředí, odpadového hospodářství
4. Městský úřad Blatná, odbor životního prostředí, ochrana zemědělského půdního fondu
5. Krajská hygienická stanice Jihočeského kraje se sídlem v Č.Budějovicích, ID DS: agzai3c
6. Hasičský záchranný sbor Jihočeského kraje, ID DS: ph9aiu3
7. Drážní úřad, ID DS: 5mjaatd, Sekce stavební, územní odbor Plzeň

Ostatní:

1. Město Blatná, ID DS: ih3bzwr
2. Městský úřad Blatná, odbor majetku, investic a rozvoje
3. Městský úřad Blatná, odbor dopravy, silniční správní úřad
4. Správa železniční dopravní cesty, státní organizace, ID DS: uccchjm
5. Vlastní do spisu

Úřední deska Městského úřadu Blatná

Vyvěšeno: ..... Petr Jahoda DiS. .....

Sejmuto: ..... Petr Jahoda DiS. .....

Elektronická úřední deska Městského úřadu Blatná: www.blatna-mesto.cz

Vyvěšeno: ..... Ing. Martin Dolejš .....

Přílohy rozhodnutí:

1. Grafická příloha - situace staveb
2. Souhrnné stanovisko **Správy železniční dopravní cesty, státní organizace**, č.j. 22625/2017-SŽDC-OŘ PLZ-ÚT-1062/čap ze dne 21. 12. 2017 a dodatek č.1 č.j.: 20392/2018-SŽDC-OŘ PLZ-ÚT-1062/17D1 ze dne 26. 7. 2018.

Příloha č.1

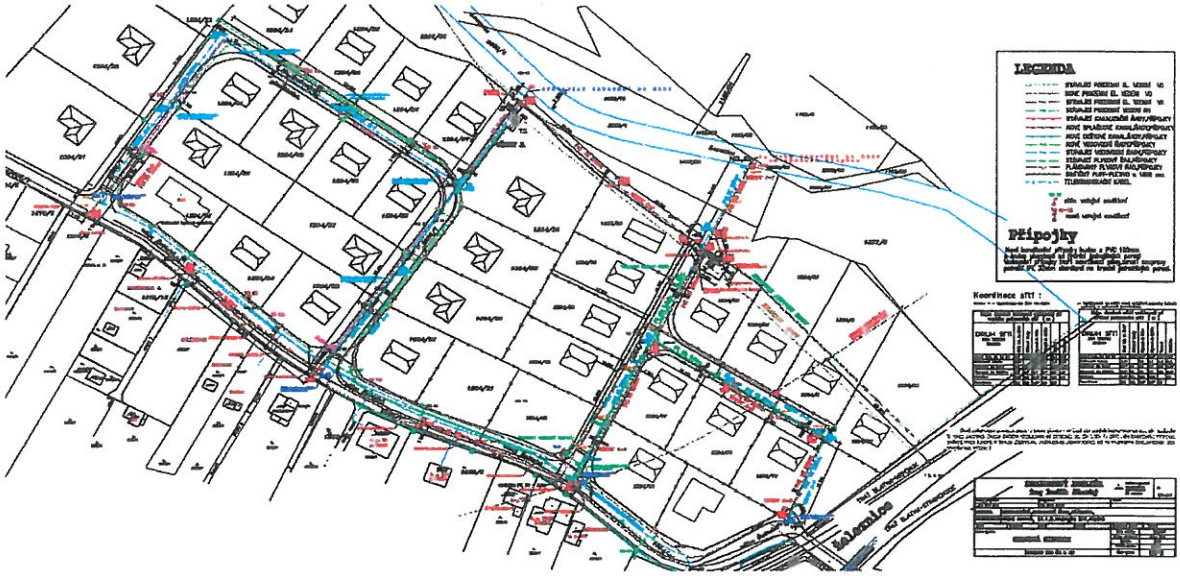

Příloha č.2

Správa železniční dopravní cesty, státní organizace
Oblastní ředitelství Plzeň
Sušická 1168/23
326 00 PLZEŇ

Váš dopis zn.:
Ze dne: 15.11.2017
Naše zn. (č.j.): 22625/2017-SŽDC-OŘ PLZ-ÚT-1082/čap
Poč. listů: 2
Poč. příloh: 3
Poč. listů př.: 3
Vyřizuje: Čapek Václav
Telefon: 972 544 577
Mobil: 724 700 869
E-mail: capekv@szdc.cz
Datum: 21.12.2017

Ing. Luděk Jánský
Projekční ateliér
Paštiky 12
388 01 Blatná

Souhrnné stanovisko
Správy železniční dopravní cesty, státní organizace
zastoupené Oblastním ředitelstvím Plzeň
k **územnímu** a **stavebnímu řízení** pro stavbu:

„Kanalizační, plynové a vodovodní řady, přípojky, komunikace a veřejné osvětlení"
(lokalita rodinných domů v Jezárkách v Blatné, druhá etapa)

Trať: **Blatná - Nepomuk, žkm cca 0,415 – 0,540 vpravo**
Březnice - Strakonice , žkm cca 22,520 – 22,545 vpravo
Žadatel: **Ing. Luděk Jánský, Paštiky 12, 388 01 Blatná**
Stavebník: **Město Blatná, Tř. T.G. Masaryka 322, 388 01 Blatná**

Předložená dokumentace řeší kanalizační, plynové a vodovodní řady s přípojkami, místní komunikace, elektrifikaci a veřejné osvětlení v II. etapě lokality rodinných domů v Jezárkách. Projekt řeší odkanalizování zbývajících 13 domů a odvedení dešťových vod z nových komunikací, zelených pásů a zpevněných sjezdů pomocí uličních vpustí. Dále se jedná o provedení plynového a vodovodního řadu s přípojkami a to odbočkami ze stávajících řadů v Řečické ulici. Nová místní komunikace bude řešena v režimu obytné zóny a bude napojena na místní komunikaci - ulici Řečická. Pro osvětlení nové ulice bude provedena kabeláž a instalace dvou lamp veřejného osvětlení.

Jedná se o stavbu v ochranném pásmu dráhy.

Část stavby se nachází v ochranném pásmu dráhy, vpravo v souběhu s železniční tratí Blatná - Nepomuk v žkm cca 0,415 – 0,540, v minimální vzdálenosti cca 12 m od osy (krajní) traťové koleje a vpravo v souběhu s železniční tratí Březnice - Strakonice v žkm cca 22,520 – 22,545, v minimální vzdálenosti cca 31 m od osy traťové koleje. Stavba se nedotkne pozemku dráhy.

Podklady pro vydání Souhrnného stanoviska: žádost a dokumentace předložená žadatelem *(projekt stavby v rozsahu pro stavební povolení)*, vyjádření Správy železniční dopravní cesty, státní organizace (dále jen SŽDC, s.o.) zastoupené odbornými složkami SŽDC s.o., odbornými správami Oblastního ředitelství Plzeň (dále jen OŘ Plzeň), Stavební správou západ (dále jen SS západ) a Správou osobních nádraží Plzeň (dále jen SON Plzeň).

Na základě předložených vyjádření je nutno dodržet a respektovat následující podmínky a upozornění SŽDC, s.o.:

1. Stavba nekoliduje s výhledovými záměry SŽDC, s.o.
   Upozorňujeme, že v blízkosti se připravuje stavba SŽDC s. o. "Rekonstrukce mostu v km 22,406 trati Březnice - Strakonice a mostu v km 0,298 trati Blatná - Nepomuk"
2. Zahájení prací v ochranném pásmu dráhy, případně v obvodu dráhy (na pozemku dráhy) oznámí stavebník písemně nebo elektronicky nejpozději 15 dnů předem na
   SŽDC, s.o., OŘ Plzeň, Sušická 1168/23, 326 00 Plzeň,
   - OPS p. Čapek e-mail: CapekV@szdc.cz
   - ST Strakonice, Bc. Jarušek, e-mail: Jarusek@szdc.cz
   Na stavbě bude vykonáván občasný dohled. Pracovník, který vykonává dohled, má právo při ohrožení bezpečnosti provozu okamžitě přerušit stavební práce zápisem do staveb. deníku.
3. V zájmovém území **se nenachází** podzemní ani nadzemní rozvodné sítě a zařízení ve správě SŽDC, s.o., OŘ Plzeň, ani vedení a zařízení v majetku SŽDC, s.o. - TÚDC a ve správě ČD-Telematika a.s.
   Upozorňujeme, že v blízkosti (cca 6 m) přípojného bodu kanalizace „K1" stojí výstražník přejezdového zabezpečovacího zařízení. **Pokud budou v rámci stavby prováděny jakékoliv zemní úpravy mezi místem K1 a výstražníkem PZS, je nutné tyto sítě vytýčit.** Pro informaci je v příloze č. 2 orientační zákres – o případné vytýčení požádá zhotovitel písemnou objednávkou, kontakt: p. Hlávka, tel. 972543477, 606045560, email: Hlavka@szdc.cz.)
4. Posouzení stavby z hlediska vlivu na plynulost a bezpečnost železničního provozu
   Při provádění prací **nesmí dojít k ohrožení bezpečnosti a plynulosti dopravy (provozování dráhy).** Dojde-li k takovému stavu, OŘ Plzeň zavede ihned po tomto zjištění opatření k zajištění bezpečnosti provozu a dále bude OŘ Plzeň na CPS vymáhat úhradu nákladů vzniklých v souvislosti s opatřením pro zajištění bezpečnosti provozu a náhradu škody dle platných sazeb. CPS se rozumí fyzická nebo právnická osoba odpovědná dle stavebního zákona za prováděnou stavbu nebo dílo.
   Upozorňujeme, že v případě omezení rychlosti v traťových i staničních kolejích, které vzniklo v souvislosti s touto stavbou (stavbou v ochranném pásmu dráhy a na dráze) nad rámec stanovený projektem, je CPS povinen zaplatit SŽDC, s.o. náhradu škody ve výši 1.500,- Kč za každou i jen započatou hodinu omezení rychlosti a rovněž i za jakékoliv snížení rychlosti o každých započatých 10 km/hod., a to až do doby, kdy tyto okolnosti pominou. O omezení rychlosti nebo výluce rozhoduje vždy odpovědný zástupce provozovatele dráhy.
5. Při provádění stavby nesmí být zhoršeny rozhledové poměry na žel. přejezdu v žkm 0,456 (22,529) předepsané ČSN 73 6380, přejezd nesmí být poškozován a znečišťován.
6. Přebytečný výkopek a materiál nesmí být deponován na pozemku dráhy.
   Stavebník musí nahradit případné škody, které na pozemku dráhy způsobil a dotčený pozemek uvést do původního stavu.
7. Vzhledem k blízkosti železniční tratě je nutno dbát zvýšené opatrnosti při pohybu osob, mechanizmů a manipulaci s materiálem. Upozorňujeme, že prostor do vzdálenosti **2,5 m od osy koleje** je prostorem veřejně nepřístupným (§ 4a zákona o drahách č. 266/1994 Sb. ve znění pozdějších novel). V tomto prostoru nesmí být prováděny žádné práce za provozu drážní dopravy, nesmí zde být skladován žádný materiál, ukládány pracovní pomůcky, nářadí, stroje apod.
8. Veškeré práce budou prováděny pouze na místech vyznačených na situaci předložené žadatelem a podle projektové dokumentace ověřené Drážním úřadem.
9. Při stavbě nesmí být dotčena výstroj dráhy (návěstidla, hektometrovníky, hraničníky, zajišťovací značky, body ZBP apod.) V dané lokalitě má SŽG Praha ve své správě 2x bod GB. Tyto body jsou v souladu s platnými TKP staveb státních drah a slouží tudíž k posuzování prostorové polohy koleje. Bližší určení bodů je patrné z přiložených geodetických údajů – viz příloha č. 3. V případě poškození bodů je nutné informovat místně příslušného správce ZBP Ing. Sochora (tel. 724249733).

10. **Upozorňujeme,** že následně navrhované RD nacházející se v OPD budou muset splnit hlukové limity v chráněných vnitřních i venkovních prostorech stavby. *Stavebník zajistí na své vlastní náklady takové provedení stavby, aby byl dodržen § 156 zákona č. 183/2006 Sb. o územním plánování a stavebním řádu a § 14 vyhlášky č. 268/2009 Sb., o technických požadavcích na stavby a současně aby byly splněny zákonné požadavky v oblasti hluku a vibrací.* Obytné místnosti u objektu v ochranném pásmu dráhy doporučujeme umístit na opačnou stranu od provozovaného tělesa dráhy.
11. Vzhledem k předloženým dokladům platí toto stanovisko výhradně pro stavbu *„Kanalizační, plynové a vodovodní řady, přípojky, komunikace a veřejné osvětlení"* v k.ú. Blatná.
12. Všechny případné změny stavby musí být předem projednány.
13. Z hlediska výskytu telekomunikačních sítí ČD, a.s. společnosti ČD-Telematika, a.s. požádejte o vyjádření na adrese: ČD–Telematika, a.s., Pernerova 2819/2a, 130 00 Praha 3 - kontakt pracoviště České Budějovice, Nemanická 438, 370 10 České Budějovice – pan Cipín, č. tel. 972 544 417, nebo paní Dvořáková č. tel. 972 544 422.
14. Upozorňujeme, že dokumentaci (ve dvojím vyhotovení) je nutné doložit k žádosti o vydání souhlasu ***Drážnímu úřadu.*** Žádost adresujte: Drážní úřad, sekce stavební, Oblast Plzeň, Škroupova 11, 301 36 Plzeň (č. tel. 972524098). Bez tohoto souhlasu nesmí být vydáno stavební povolení ani stavba v ochranném pásmu a na dráze zahájena.

Správa železniční dopravní cesty, státní organizace, zastoupená Oblastním ředitelstvím Plzeň,
při dodržení výše uvedených podmínek tohoto Souhrnného stanoviska

s o u h l a s í

s vydáním příslušných rozhodnutí pro výše uvedenou stavbu pověřeným stavebním úřadem.

Souhrnné stanovisko se vydává pro potřeby správního řízení. Jeho platnost je omezena na **dva roky** a nenahrazuje souhlas Drážního úřadu. V dalším písemném styku uvádějte vždy číslo jednací tohoto souhrnného stanoviska. Kontaktní adresa pro zasílání korespondence je uvedena v hlavičce tohoto stanoviska.

Nedílnou součástí tohoto souhrnného stanoviska je ověřený výkres situace (razítkem OŘ Plzeň, datem ověření a odkazem na č.j. souhrnného stanoviska) – viz příloha č. 1.

Pouze takto ověřená dokumentace, na základě které bylo vydáno toto souhrnné stanovisko, je platná pro vydání příslušných rozhodnutí nebo souhlasů dle Stavebního zákona. V opačném případě je souhrnné stanovisko neplatné a stavbu nelze považovat za projednanou se SŽDC, s.o.

Ing. Karel Týr
ředitel Oblastního ředitelství Plzeň

Správa železniční dopravní cesty,
státní organizace
Oblastní ředitelství Plzeň
Sušická 23, 326 00 Plzeň
IČ:709 94 234, DIČ: CZ70994234
(07)

Přílohy: Ověřená situace (1)
Zákres sítí SSZT
Geodetické údaje (5)

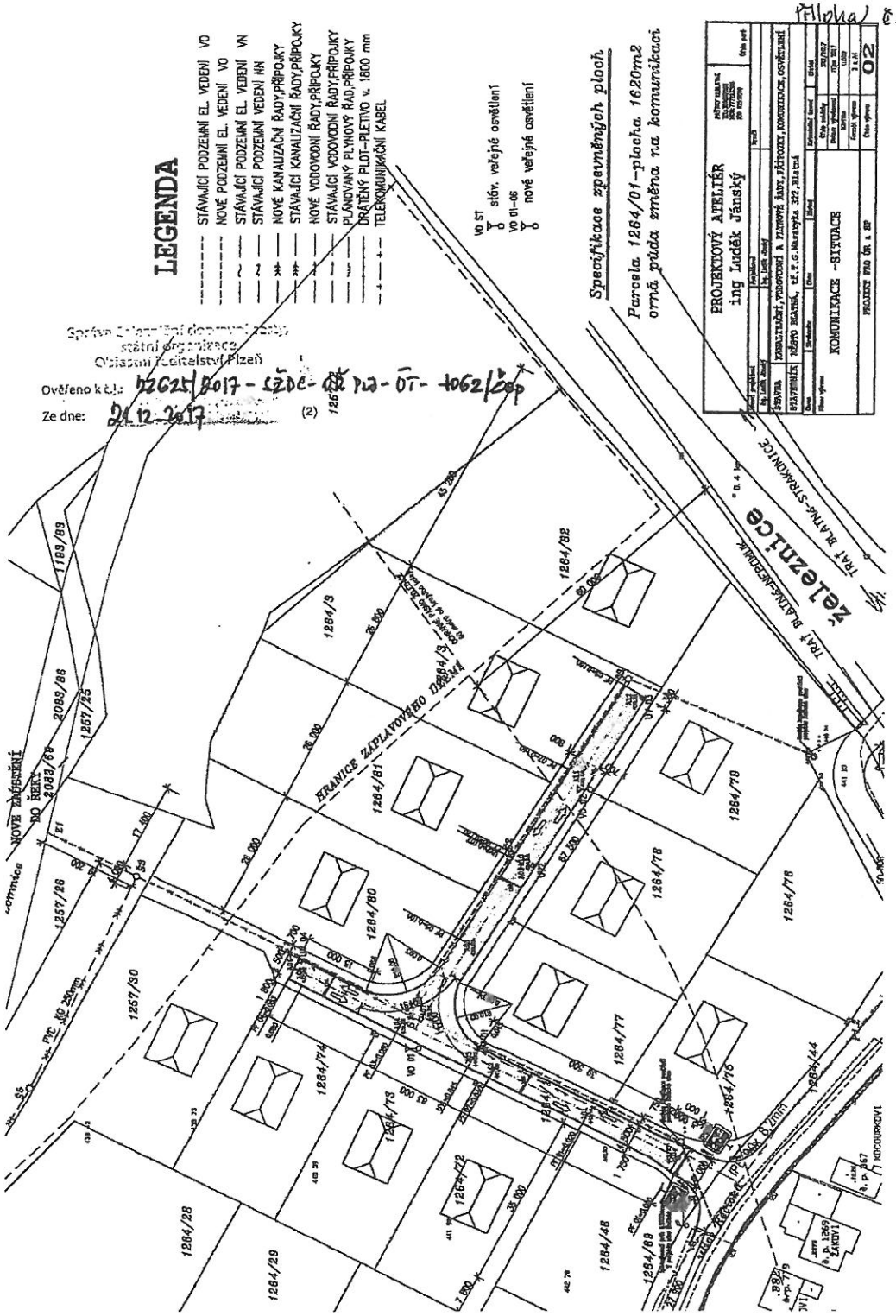
Příloha č. 1
LEGENDA
STÁVAJÍCÍ PODZEMNÍ EL. VEDENÍ VO
NOVÉ PODZEMNÍ EL. VEDENÍ VO
STÁVAJÍCÍ PODZEMNÍ EL. VEDENÍ VN
STÁVAJÍCÍ PODZEMNÍ VEDENÍ NN
NOVÉ KANALIZAČNÍ ŘADY,PŘÍPOJKY
STÁVAJÍCÍ KANALIZAČNÍ ŘADY,PŘÍPOJKY
NOVÉ VODOVODNÍ ŘADY,PŘÍPOJKY
STÁVAJÍCÍ VODOVODNÍ ŘADY,PŘÍPOJKY
PLÁNOVANÝ PLYNOVÝ ŘAD,PŘÍPOJKY
DRŽTĚNÝ PLOT-PLETIVO v. 1800 mm
TELEKOMUNIKAČNÍ KABEL
VO ST stáv. veřejné osvětlení
VO OI-OS nové veřejné osvětlení
Specifikace zpevněných ploch
Parcela 1264/01-plocha 1620m2
orná půda změna na komunikaci
PROJEKTOVÝ ATELIÉR ing Luděk Jánský
KOMUNIKACE -SITUACE
02
Správa železniční dopravní cesty
státní organizace
Oblastní ředitelství Plzeň
Ověřeno k č.j.: SŽDC-OŘ PLZ-OI-1062/2017
Ze dne: 21.12.2017
(2)
ŽELEZNIČNÍ TRAŤ BLATNÁ-NEPOMUK
TRAŤ BLATNÁ-STRÁŽKONICE
HRANICE ZAPLAVOVÉHO ÚZEMÍ
NOVÉ ZÁSOBNÍ POTRUBÍ DO ŘEKY
PVC KG 250 mm
1264/1
1264/2
1264/3
1264/32
1264/81
1264/80
1264/79
1264/78
1264/77
1264/76
1264/74
1264/73
1264/72
1264/44
1264/45
1264/28
1264/29
1257/25
1257/26
1257/30
2083/86
2088/89
183/83
ZÁKOPY

MUBLX009B9GM

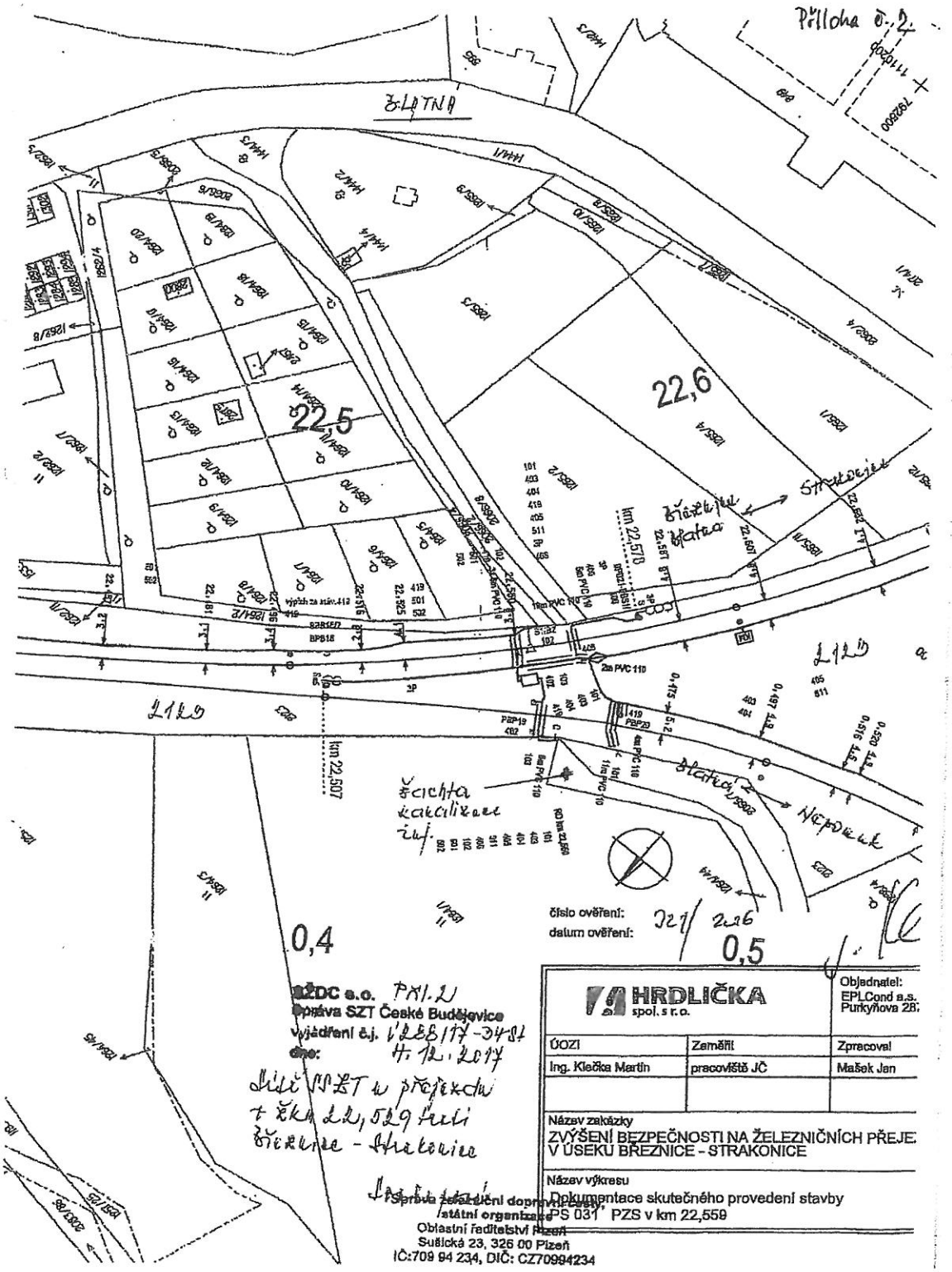

Výpis z databáze Železničního bodového pole
Databáze: **BODOVE_POLE.mdb** —— Umístěná v: s:\
Pracoviště: **SŽG Praha - pracoviste** - 20.11.2017 8:16:27 - pracovnik

!!! NEŘÍZENÁ KOPIE !!!

Traťový úsek:	**0421**	Blatná (mimo) - Nepomuk (mimo)
Definiční úsek:	**02**	Popis DU
Číslo bodu:	**525**	km: **0,543** Katastrální území: Blatná

Souřadnice	**JTSK**
Y =	
X =	
Nadm. výška	
Souřadnice	**ETRS89**
Latitude	
Longitude	
ElHigh	
Výškový systém:	Bpv
Typ určení výšky:	niv.
Typ určení bodu:	MNČ
Třída přesnosti:	2
Splnění TKP:	ANO

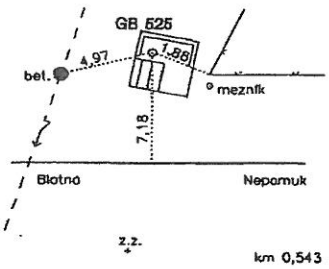

Druh stabilizace:	hřeb
Poznámka:	
Vyhotovil:	SŽG Praha, pracoviště Plzeň
Platnost (od-do):	5.8.2016 -
Transformační klíč:	
Původ bodu:	G90272H19021
Technická zpráva:	TZZBP0421KM000-023.pdf

Traťový úsek:	**0431**	Březnice (mimo) - Strakonice (mimo)
Definiční úsek:	**08**	Popis DU
Číslo bodu:	**588**	km: **22,565** Katastrální území: Blatná

Souřadnice	**JTSK**
Y =	
X =	
Nadm. výška	
Souřadnice	**ETRS89**
Latitude	
Longitude	
ElHigh	
Výškový systém:	Bpv
Typ určení výšky:	Niv.
Typ určení bodu:	MNČ
Třída přesnosti:	2
Splnění TKP:	ANO

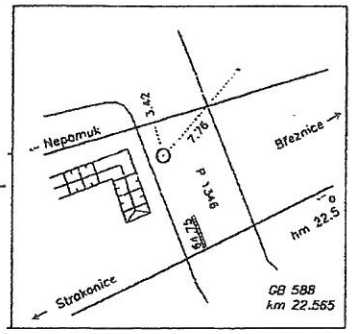



Druh stabilizace:	měřický hřeb v přejezdu P1346
Poznámka:	
Vyhotovil:	SŽG Praha, prac.České Budějovice
Platnost (od-do):	25.3.2013 -
Transformační klíč:	
Původ bodu:	G90272L29021
Technická zpráva:	TZZBP0431KM003-042.pdf

MUBLX009B9GM

Správa železniční dopravní cesty, státní organizace
Oblastní ředitelství Plzeň
Sušická 1168/23
326 00 PLZEŇ

Váš dopis zn.:	e-mail
Ze dne:	19.7.2018
Naše zn. (č.j.):	20392/2018-SŽDC-OŘ PLZ-ÚT-1062/17D1
Poč. listů:	1
Poč. příloh:	1
Poč. listů př.:	1
Vyřizuje:	Čapek Václav
Telefón:	972 544 577
Mobil:	724 700 889
E-mail:	capekv@szdc.cz
Datum:	26.7.2018

Ing. Luděk Jánský
Projekční ateliér
Paštiky 12
388 01 Blatná

Dodatek č. 1
k Souhrnnému stanovisku

Správy železniční dopravní cesty, státní organizace
zastoupené Oblastním ředitelstvím Plzeň

č.j.: 22625/2017-SŽDC-OŘ PLZ-ÚT-1062/čap ze dne 21.12.2017
k **územnímu a stavebnímu řízení** pro stavbu:

„Kanalizační, plynové a vodovodní řady, přípojky, komunikace a veřejné osvětlení"
(lokalita rodinných domů v Jezárkách v Blatné, druhá etapa)

Trať: **Blatná - Nepomuk, žkm cca 0,415 – 0,540 vpravo**
Březnice - Strakonice , žkm cca 22,520 – 22,545 vpravo
Žadatel: **Ing. Luděk Jánský, Paštiky 12, 388 01 Blatná**
Stavebník: **Město Blatná, Tř. T.G. Masaryka 322, 388 01 Blatná**

Předložená změna projektu řeší změnu koncepce celkového odkanalizování lokality RD v ul. Řečická a Na Růžových plantážích v Blatné, spočívající ve zřízení oddílné kanalizace a centrálního čištění pro všechny domy. Dále byla splašková kanalizace navržena i pro 8 stávajících RD. V prostoru II. etapy RD bude umístěna (mimo OPD) centrální ČOV. Předloženou změnou nedojde k přiblížení tras inž. sítí ke kolejím.

S předloženou změnou souhlasíme a upozorňujeme, že výše uvedené souhrnné stanovisko č.j.: 22625/2017-SŽDC-OŘ PLZ-ÚT-1062/čap ze dne 21.12.2017, zůstává i nadále v platnosti a veškeré podmínky v něm uvedené musí být respektovány.

Upozornění:

Jelikož dešťová kanalizace je určena pouze pro odvod vody z komunikací a ostatních zpevněných ploch a vody ze střech RD je navrženo zasakovat, **upozorňujeme, že zasakováním dešťových vod z RD na tak velkém území by mohlo dojít ke zhoršení odvodnění pozemku SŽDC!**

Navrhujeme zvážit osazení záchytných jímek na dešťovou vodu u každého RD a přepad z jímek napojit do dešťové kanalizace (v krajním případně zasakovat).

Ing. Pavel Surý
ředitel Oblastního ředitelství Plzeň

Správa železniční dopravní cesty, státní organizace
Oblastní ředitelství Plzeň
Sušická 23, 326 00 Plzeň
IČ:709 94 234, DIČ: CZ70994234
(05)

Příloha: Ověřená situace změny
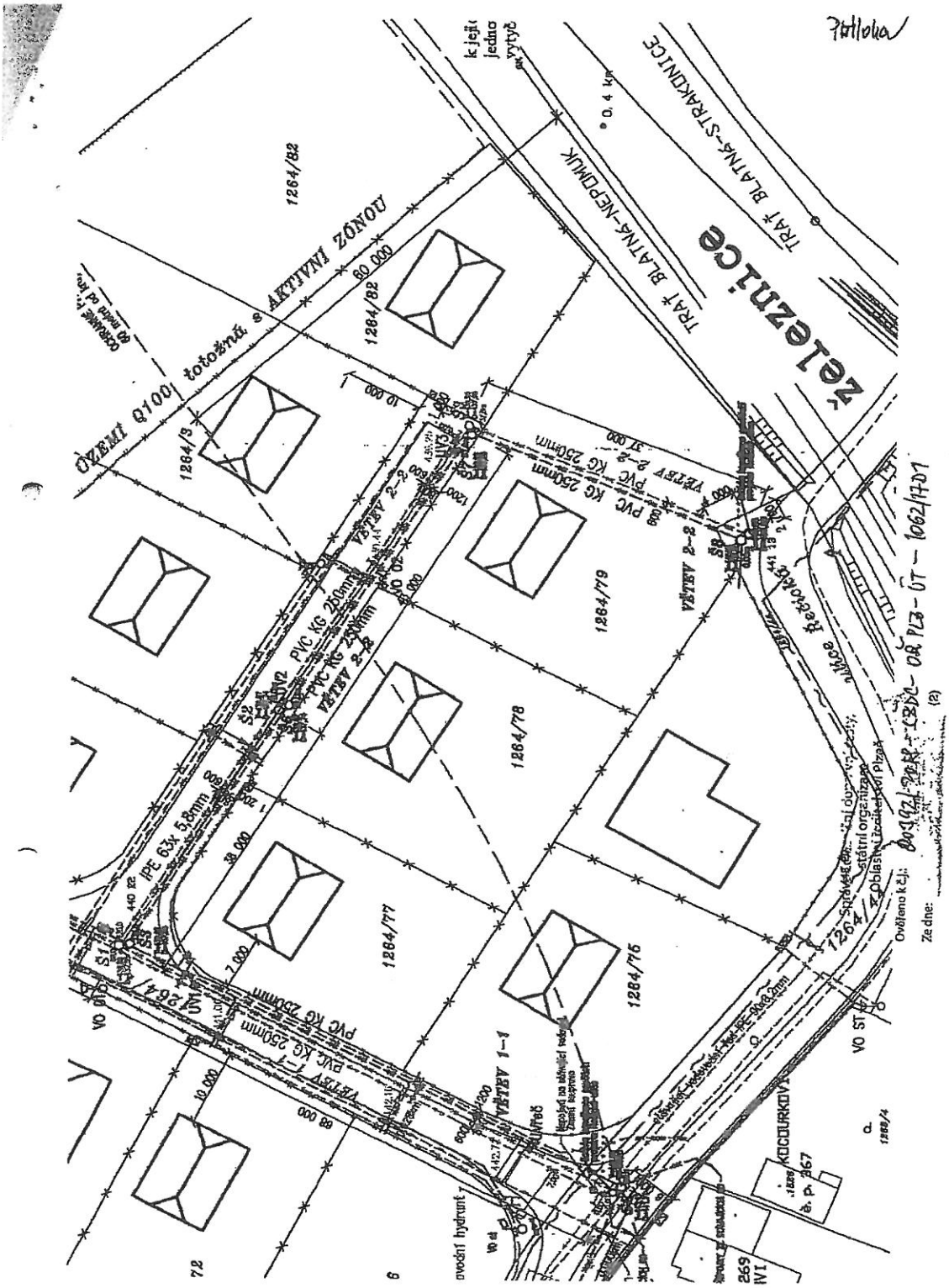
MUBLX009B9GM