







ÚP ČEČELOVICE - ZMĚNA Č.1

VÝKRES ZÁKLADNÍHO ČLENĚNÍ ÚZEMÍ


měřítko 1 : 5 000

HRANICE A ZNAČENÍ

-  hranice řešeného území
-  hranice správního území obce
-  hranice katastrálního území
-  hranice zastavěného území aktualizovaná změnou č.1
-  hranice zastavitelných ploch
-  hranice ploch -uloženo prověřením územní studii

- 9B** číslo návrhové plochy (dle ÚP)
- 1.1** číselné značení lokalit změny č.1
- 1.2** číslo změny . číslo lokality

ZÁZNAM O ÚČINNOSTI	
Změna č.1 územního plánu ČEČELOVICE	
správní orgán, který ZMĚNU č.1 ÚP vydal	pořizovatel
Zastupitelstvo obce Čečelovice	Městský úřad Blatná, Odbor výstavby a územního plánování
datum nabytí účinnosti: 8.11.2013	oprávněná úřední osoba pořizovatele: Ing. Hana Roudnická

 <p>Boleslavova 30, tel:387413480 370 06 ČESKÉ BUDĚJOVICE</p>	VEDOUČÍ PROJEKTANT: ING.ARCH. Š. ŤUKALOVÁ	ZODPOVĚDNÝ PROJEKTANT: ING.ARCH. Š. ŤUKALOVÁ	KRESLIL: ING.ARCH. L.VOTŘELOVÁ
	INVESTOR: OBEC ČEČELOVICE	PORIZOVATEL: Městský úřad Blatná, Odbor výstavby a územního plánování	
	DATUM: X / 2013	MĚRITKO: 1 : 5 000	PÁRE Č.:
	AKCE: ÚP ČEČELOVICE - ZMĚNA Č.1		
OBSAH: výkres základního členění území		VÝKRES Č.: 1/1	