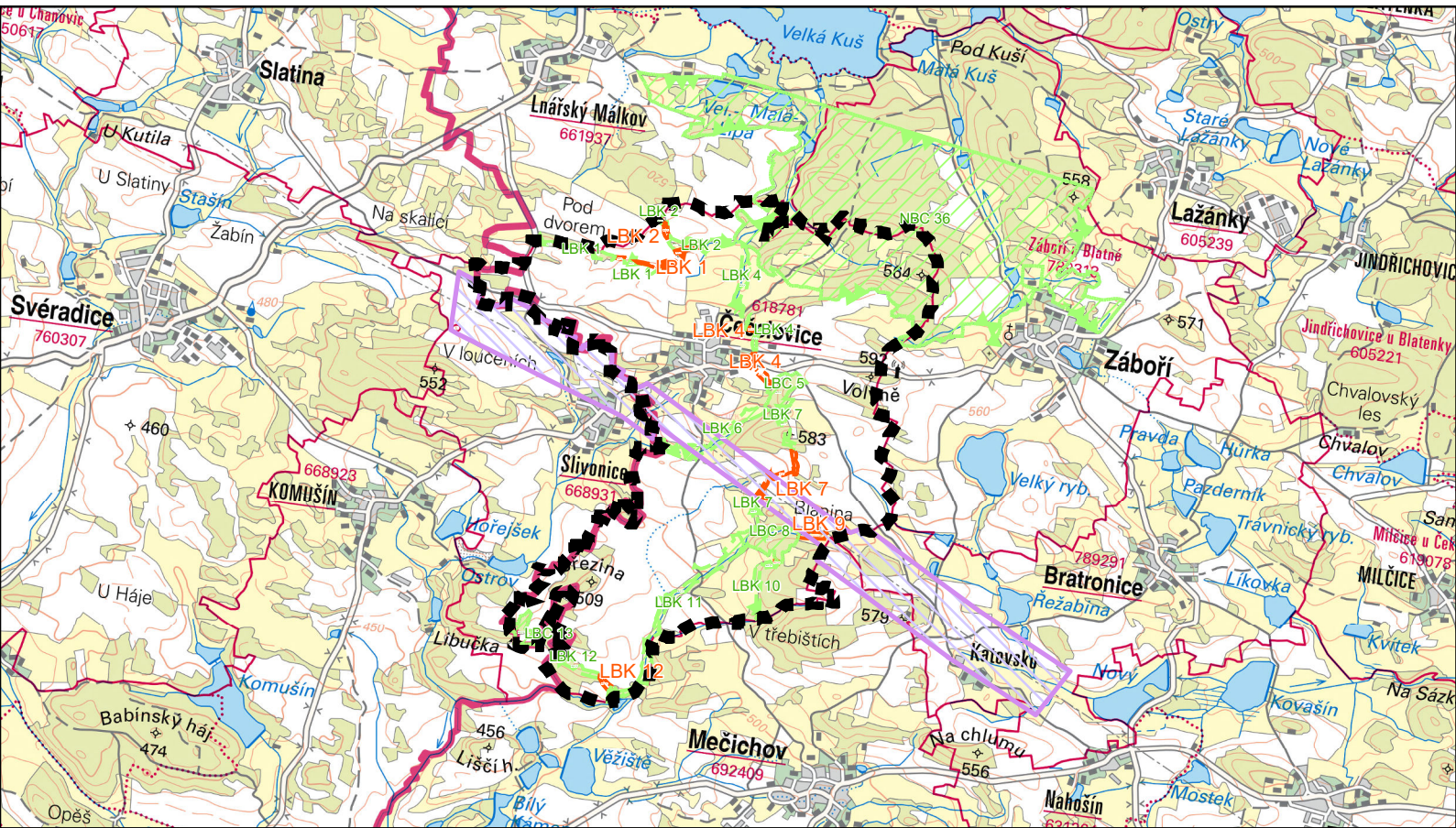




# výkres širších vztahů





## odůvodnění změny č. 3 územního plánu Čečelovice



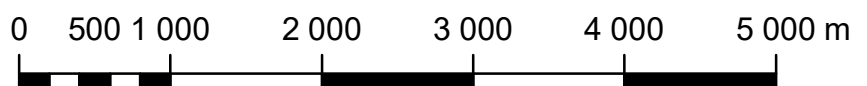
### Legenda

-  správní území obce
-  koridor vedení ZVN 400 kV

### územní systém ekologické stability

- | funkční  | k doplnění |                          |
|--|------------|--------------------------|
|   | NBC        | nadregionální biocentrum |
|   | LBC        | lokální biocentrum       |
|   | LBK        | lokální biokoridor       |
|  | LBK        |                          |

<b>Ing. Jitka Smítková</b>	razítko projektant
Vlastibof 21, 392 01 Soběslav	
datum vyhotovení: <b>únor 2023</b>	
vypracoval:	
<b>Ing. Jitka Smítková</b>	
<b>Ing. Vlastimil Smítka</b>	
odpovědný projektant:	
<b>Ing. Vlastimil Smítka (ČKA 04 792)</b>	
číslo paré:	



měřítko 1:50 000