


ZMĚNA Č.2 ÚZEMNÍHO PLÁNU ČEČELOVICE ODŮVODNĚNÍ - VÝKRES ŠIRŠÍCH VZTAHŮ

LEGENDA



- dostupnost center občanské vybavenosti nadmístního významu
- pracovní příležitosti

HRANICE




- hranice správního území obce



- hranice kraje

ÚZEMNÍ SYSTÉM EKOLOGICKÉ STABILITY



- ÚSES nadregionální



- ÚSES regionální



- ÚSES lokální

DOPRAVNÍ A TECHNICKÁ INFRASTRUKTURA



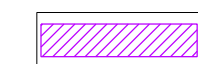
- silnice II. třídy



- silnice III. třídy



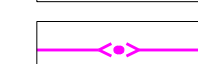
- ochranné pásmo letiště



- koridor vedení ZVN 400 kV




- vedení VVN 400kV včetně ochr. pásma



- vedení VN 22kV včetně ochr. pásma



- RSS



- plynovod

ZÁZNAM O ÚČINNOSTI	
Změna č.2 územního plánu Čečelovice	
správní orgán, který ZMĚNU č.2 ÚP vydal	pořizovatel
Zastupitelstvo obce Čečelovice	Městský úřad Blatná, odbor výstavby a územního plánování
datum nabytí účinnosti:	oprávněná úřední osoba pořizovatele: Mgr. Vlastimil Peterka

Změnou č. 2 ÚP Čečelovice je rovněž měněna textová část ÚP Čečelovice

	VEDOUcí PROJEKTANT:	Ing. arch. Š. Tůkalová	ZODPOVĚDNÝ PROJEKTANT:	Ing. arch. Š. Tůkalová	KRESLIL:	Ing. arch. I. Votfelová	
	INVESTOR:	OBEC ČEČELOVICE	POŘIZOVATEL:	Městský úřad Blatná, odbor výstavby a územního plánování			
	DÁTUM:	08 / 2017	MĚRÍTKO:	1 : 50 000	PARÉ:		
	AKCE:	ZMĚNA Č.2 ÚZEMNÍHO PLÁNU ČEČELOVICE					
VÝKRES:	ODŮVODNĚNÍ - VÝKRES ŠIRŠÍCH VZTAHŮ					CÍSL0:	II/5