





ÚZEMNÍ STUDIE PLOCHA BYDLENÍ Z 1.2 (změna č.1 ÚP Čečelovice)

VLASTNICKÉ VZTAHY - návrh






LEGENDA

měřítko 1 : 1 000

hranice a značení:

-  hranice řešeného území
-  současná hranice parcel
-  číslo navrhované parcely
-  hranice nových parcel

VLASTNICKÉ VZTAHY

	obec Čečelovice
	Skala Josef Ing.
	Skalová Veronika
	Chod František, Chod Martin
	Kružliak Štefan



VEDOUcí PROJEKTANT: ING.ARCH. Š. ŤUKALOVÁ		ZODPOVĚDNÝ PROJEKTANT: ING.ARCH. Š. ŤUKALOVÁ	
INVESTOR: Obec Čečelovice	PORIZOVATEL: Městský úřad Blatná, Odbor výstavby a územního plánování		
DATUM: září / 2013	MĚŘÍTKO: 1 : 1 000	STUPEŇ:	PARÉ Č.
AKCE: ÚZEMNÍ STUDIE PLOCHA BYDLENÍ Z 1.2 (změna č.1 ÚP Čečelovice)			
OBSAH: VLASTNICKÉ VZTAHY - návrh			VÝKRES Č.: 8