





ÚZEMNÍ STUDIE PLOCHA BYDLENÍ Z 1.2 (změna č.1 ÚP Čečelovice)

ŘEŠENÍ TECHNICKÉ INFRASTRUKTURY









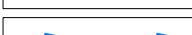
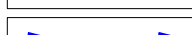

LEGENDA

měřítko 1 : 1 000

hranice a značení:

-  hranice řešeného území
-  současná hranice parcel
-  číslo navrhované parcely
-  hranice nových parcel

technická infrastruktura (návrh inženýrských sítí - orientačně):

- | stav | návrh | |
|---|---|--|
|  |  | nadzemní el. vedení NN |
|  |  | sloup el. vedení NN |
|  |  | kabely NN - podzemní; kabelová skříň + elektroměr. rozv. |
|  |  | kabely veřejného osvětlení - podzemní; sloup VO |
|  |  | komunikační vedení |
|  |  | plynovod |
|  |  | vodovod |
|  |  | kanalizace splašková |



VEDOUcí PROJEKTANT: ING.ARCH. Š. ŤUKALOVÁ		ZODPOVĚDNÝ PROJEKTANT: ING.ARCH. Š. ŤUKALOVÁ	
INVESTOR: Obec Čečelovice	PORÍZOVATEL: Městský úřad Blatná, Odbor výstavby a územního plánování		
DATUM: září / 2013	MĚRÍTKO: 1 : 1 000	STUPEŇ:	PARÉ Č.
AKCE: ÚZEMNÍ STUDIE PLOCHA BYDLENÍ Z 1.2 (změna č.1 ÚP Čečelovice)		VÝKRES Č.: 6	
OBSAH: ŘEŠENÍ TECHNICKÉ INFRASTRUKTURY			