






ÚZEMNÍ STUDIE PLOCHA BYDLENÍ Z 1.2 (změna č.1 ÚP Čečelovice) DOPRAVNÍ ŘEŠENÍ

LEGENDA

měřítko 1 : 1 000

hranice a značení:

-  hranice řešeného území
-  současná hranice parcel
-  číslo navrhované parcely
-  hranice nových parcel
-  předpokládané vjezdy na pozemky (nejsou závazné)

funkční využití ploch:

návrh

-  veřejné prostranství, jehož součástí je pozemní komunikace



VEDOUCÍ PROJEKTANT: ING.ARCH. Š. ŤUKALOVÁ		ZODPOVĚDNÝ PROJEKTANT: ING.ARCH. Š. ŤUKALOVÁ	
INVESTOR: Obec Čečelovice		PORIZOVATEL: Městský úřad Blatná, Odbor výstavby a územního plánování	
DATUM: září / 2013	MĚŘÍTKO: 1 : 1 000	STUPEŇ:	PARÉ Č.
AKCE: ÚZEMNÍ STUDIE PLOCHA BYDLENÍ Z 1.2 (změna č.1 ÚP Čečelovice)			VÝKRES Č.: 5
OBSAH:			