





ÚZEMNÍ STUDIE PLOCHA BYDLENÍ Z 1.2 (změna č.1 ÚP Čečelovice) ZASTAVOVACÍ SCHÉMA






LEGENDA

měřítko 1 : 1 000

hranice a značení:

-  hranice řešeného území
-  současná hranice parcel
-  číslo navrhované parcely
-  hranice nových parcel

prostorové uspořádání staveb:

-  plocha zastavitelná hlavním objektem
-  závazná hranice zástavby pro přední hranu hlavního objektu (směrem do veřejného prostoru)
-  stavební čára nepřekročitelná
-  stavební čára nepodkročitelná
-  směr hřebene hlavního objektu



VEDOUCÍ PROJEKTANT: ING.ARCH. Š. ŤUKALOVÁ		ZODPOVĚDNÝ PROJEKTANT: ING.ARCH. Š. ŤUKALOVÁ	
INVESTOR: Obec Čečelovice		PORÍZOVATEL: Městský úřad Blatná, Odbor výstavby a územního plánování	
DATUM: září / 2013	MĚŘÍTKO: 1 : 1 000	STUPEŇ:	PARÉ Č.
AKCE: ÚZEMNÍ STUDIE PLOCHA BYDLENÍ Z 1.2 (změna č.1 ÚP Čečelovice)			VÝKRES Č.:
OBSAH: ZASTAVOVACÍ SCHÉMA			4