





# ÚZEMNÍ STUDIE PLOCHA BYDLENÍ Z 1.2 (změna č.1 ÚP Čečelovice) VÝKRES PARCELACE

## LEGENDA

měřítko 1 : 1 000

### hranice a značení:

-  hranice řešeného území
-  současná hranice parcel
-  číslo navrhované parcely
-  hranice nových parcel



VEDOUcí PROJEKTANT: <b>ING.ARCH. Š. ŤUKALOVÁ</b>		ZODPOVĚDNÝ PROJEKTANT: <b>ING.ARCH. Š. ŤUKALOVÁ</b>	
INVESTOR: <b>Obec Čečelovice</b>	PORIZOVATEL: <b>Městský úřad Blatná, Odbor výstavby a územního plánování</b>		
DATUM: <b>září / 2013</b>	MĚRÍTKO: <b>1 : 1 000</b>	STUPEŇ:	PARÉ Č.
AKCE: <b>ÚZEMNÍ STUDIE PLOCHA BYDLENÍ Z 1.2 (změna č.1 ÚP Čečelovice)</b>			
OBSAH: <b>VÝKRES PARCELACE</b>		VÝKRES Č.: <b>3</b>	