

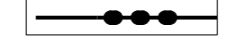


ÚP ČEČELOVICE - ZMĚNA Č.1

VÝKRES VEŘEJNĚ PROSPĚŠNÝCH STAVEB, OPATŘENÍ A ASANACÍ



HRANICE A ZNAČENÍ

-  hranice řešeného území
-  hranice správního území obce
-  hranice katastrálního území


VEŘEJNĚ PROSPĚŠNÁ OPATŘENÍ

VYMEZENÍ PLOCH, PRO KTERÉ LZE PRÁVA K POZEMKŮM A STAVBÁM VYVLASTNIT

prvky ÚSES

-  - nadregionální biocentrum NBC 36
-  - lokální biokoridory LBK 2, LBK 4

ZÁZNAM O ÚČINNOSTI	
Změna č.1 územního plánu ČEČELOVICE	
správní orgán, který ZMĚNU č.1 ÚP vydal	pořizovatel
Zastupitelstvo obce Čečelovice	Městský úřad Blatná, Odbor výstavby a územního plánování
datum nabytí účinnosti: 8.11.2013	oprávněná úřední osoba pořizovatele: Ing. Hana Roudnická

	VEDOUcí PROJEKTANT:	ZODPOVĚDNÝ PROJEKTANT:	KRESLIL:
	ING.ARCH.Š. ŤUKALOVÁ	ING.ARCH.Š. ŤUKALOVÁ	ING.ARCH. L.VOTŘELOVÁ
	INVESTOR:	PORIZOVATEL:	
	OBEC ČEČELOVICE	Městský úřad Blatná, Odbor výstavby a územního plánování	
DATUM:	MĚRITKO:	PÁŘE Č.	
X / 2013	1 : 5 000		
AKCE:	ÚP ČEČELOVICE - ZMĚNA Č.1		
OBSAH:	výkres veřejně prospěšných staveb, opatření a asanací	VÝKRES Č.: 1/3	

Boleslavova 30, tel:387413480
370 06 ČESKÉ BUDĚJOVICE