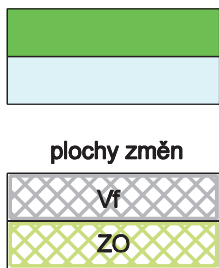



Z3/1, Z3/2 změna využití ploch zemědělských na plochy výroby - pro fotovoltaickou elektrárnu (Vf) a plochy zeleně ochranné (ZO) – p.č. 887/1, 887/2, k.ú. Buzice



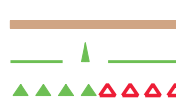
M 1 : 5 000



plochy lesa - stav
vodní toky a plochy - stav
plochy změn
 Vf **plochy výroby - pro fotovoltaickou elektrárnu**
 ZO **plochy zeleně ochranné**



hranice k. ú.
odvodněné pozemky



účelová komunikace
ochranné pásmo lesa = 50m
lokální biocentrum
(dle ÚPO Buzice)



zastavitelné plochy
území řešené změnou č.3

II.1 KOORDINAČNÍ VÝKRES ZMĚNA č.3 ÚPO BUZICE