




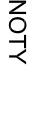



LEGENDA:

-  HRANICE OBCE BŘEZÍ
-  HRANICE ŘEŠENÉHO ÚZEMÍ
-  HRANICE ZASTAVĚNÉHO ÚZEMÍ K DATU 1.3.2012
-  AKTUALIZACE ZASTAVĚNÉHO ÚZEMÍ K DATU 1.9.2020
-  HRANICE ZASTAVITELNÉ PLOCHY
- 
-  HODNOTY
-  HRANICE HYDROLOGICKÉHO POVODÍ

## ZÁZNAM O ÚČINNOSTI

## ZMĚNA Č. 1 ÚP BŘEZÍ

<b>Datum nabytí účinnosti:</b>	Otisk razítka-pořizovatel:		Otisk razítka-obec:
Správní orgán, který územní plán vydal:	Zastupitelstvo obce Břeží		
<b>Pořizovatel:</b>	Městský úřad Blatná Odbor výstavby a územního plánování tř.T.G.Masaryka 322, 388 11 Blatná		
<b>Oprávněná úřední osoba pořizovatele:</b>	Mgr. Vlastimil Peterka		
<b>Podpis:</b>			

**TAU plan**  
atelier

ING. ARCH. OLGA TAUSINGEROVÁ  
autorzovavny architekt pro obor ÚZEMNÍ PLÁNOVÁNÍ  
ateliertau@email.cz/mob:737584979/fel:222955208  
zvonková 7/2640 / 106 00 Praha 10

## ZMĚNA Č.1 ÚP BŘEZÍ

VÝROK

VÝKRES: KONCEPCE USPOŘÁDÁNÍ KRAJINY

MAPOVÝ PODKLAD: KATASTRÁLNÍ MAPA

MĚŘÍTKO: 1:5000 DATUM: 09.2021

Č.PŘÍLOHY: V.2.2.

Č.PARĚ: