











**LEGENDA:**

-  HRANICE ŘEŠENÉHO ÚZEMÍ
-  HRANICE ZASTAVĚNÉHO ÚZEMÍ K DATU 1.3.2012
-  AKTUALIZACE ZASTAVĚNÉHO ÚZEMÍ K DATU 1.9.2020
-  HRANICE ZASTAVITELNÉ PLOCHY
-  PLOCHY DLE ZPŮSOBU VYUŽITÍ
-  STABILIZOVANÉ ZMĚN
-  TYP VYUŽITÍ
-  OBČANSKÉ VYBAVENÍ - ODPADOVÉ HOSPODÁŘSTVÍ
-  SMÍŠENÉ OBVTNÉ - ZASTAVĚNÉ ÚZEMÍ

**ZÁZNAM O ÚČINNOSTI**

**ZMĚNA Č. 1 ÚP BŘEZÍ**

<b>Datum nabytí účinnosti:</b>		
Správní orgán, který územní plán vydal:	Zastupitelstvo obce Břeží	
<b>Pořizovatel:</b>	Městský úřad Blatná Odbor výstavby a územního plánování tř.T.G.Masaryka 322, 388 11 Blatná	
<b>Oprávněná úřední osoba pořizovatele:</b>	Mgr. Vlastimil Peterka	
<b>Podpis:</b>		
<b>Otisk razítka-pořizovatel:</b>	<b>Otisk razítka-obec:</b>	

 <p><b>ING.ARCH.OLGA TAUSINGEROVÁ</b> autorzované architekti pro obor ÚZEMNÍ PLÁNOVÁNÍ atelier@taudesign.cz/mob:737584979/fax:222955208 zvenkovská 7/2640 / 106 00 Praha 10</p>		<p><b>ZMĚNA Č.1 ÚP BŘEZÍ</b></p> <p><b>VÝROK</b></p>	
<b>VÝKRES:</b>	<b>HLAVNÍ VÝKRES</b>		
<b>MAPOVÝ PODKLAD:</b>	KATASTRÁLNÍ MAPA		
<b>MĚŘÍTKO:</b>	1:5000	<b>DATUM:</b>	09.2021
		<b>Č.PŘÍLOHY:</b>	<b>V.2</b>
		<b>Č.PARÉ:</b>	