






LEGENDA:

-  HRANICE ŘEŠENÉHO ÚZEMÍ
-  HRANICE ZASTAVĚNÉHO ÚZEMÍ K DATU 1.3.2012
-  AKTUALIZACE ZASTAVĚNÉHO ÚZEMÍ K DATU 1.9.2020
-  ZASTAVITELNÁ PLOCHA

ZÁZNAM O ÚČINNOSTI

ZMĚNA Č. 1 ÚP BŘEZÍ

Datum nabytí účinnosti:		
Správní orgán, který územní plán vydal:	Otisk razítka-pořizovatel:	
Zastupitelstvo obce Břeží	Otisk razítka-obec:	
Pořizovatel:		
Městský úřad Blatná Odbor výstavby a územního plánování tř.T.G.Masaryka 322, 388 11 Blatná		
Oprávněná úřední osoba pořizovatele:		
Mgr. Vlastimil Peterka		
Podpis:		

 <p>TAU plan atelier</p> <p>ING.ARCH.OLGA TAUSINGEROVÁ autorzovavny architekt pro obor ÚZEMNÍ PLÁNOVÁNÍ ateliera@email.cz/mob:737584979/fel:222955208 zvenková 7/2640 / 106 00 praha 10</p>		<p>ZMĚNA Č.1 ÚP BŘEZÍ</p> <p>VÝROK</p>	
<p>VÝKRES:</p> <p>VÝKRES ZÁKLADNÍHO ČLENĚNÍ</p>		<p>Č.PŘÍLOHY:</p> <p>V.1</p>	
<p>MAPOVÝ PODKLAD: KATASTRÁLNÍ MAPA</p>		<p>Č.PARE:</p>	
<p>MĚŘÍTKO: 1:5000</p>		<p>DATUM: 09.2021</p>	