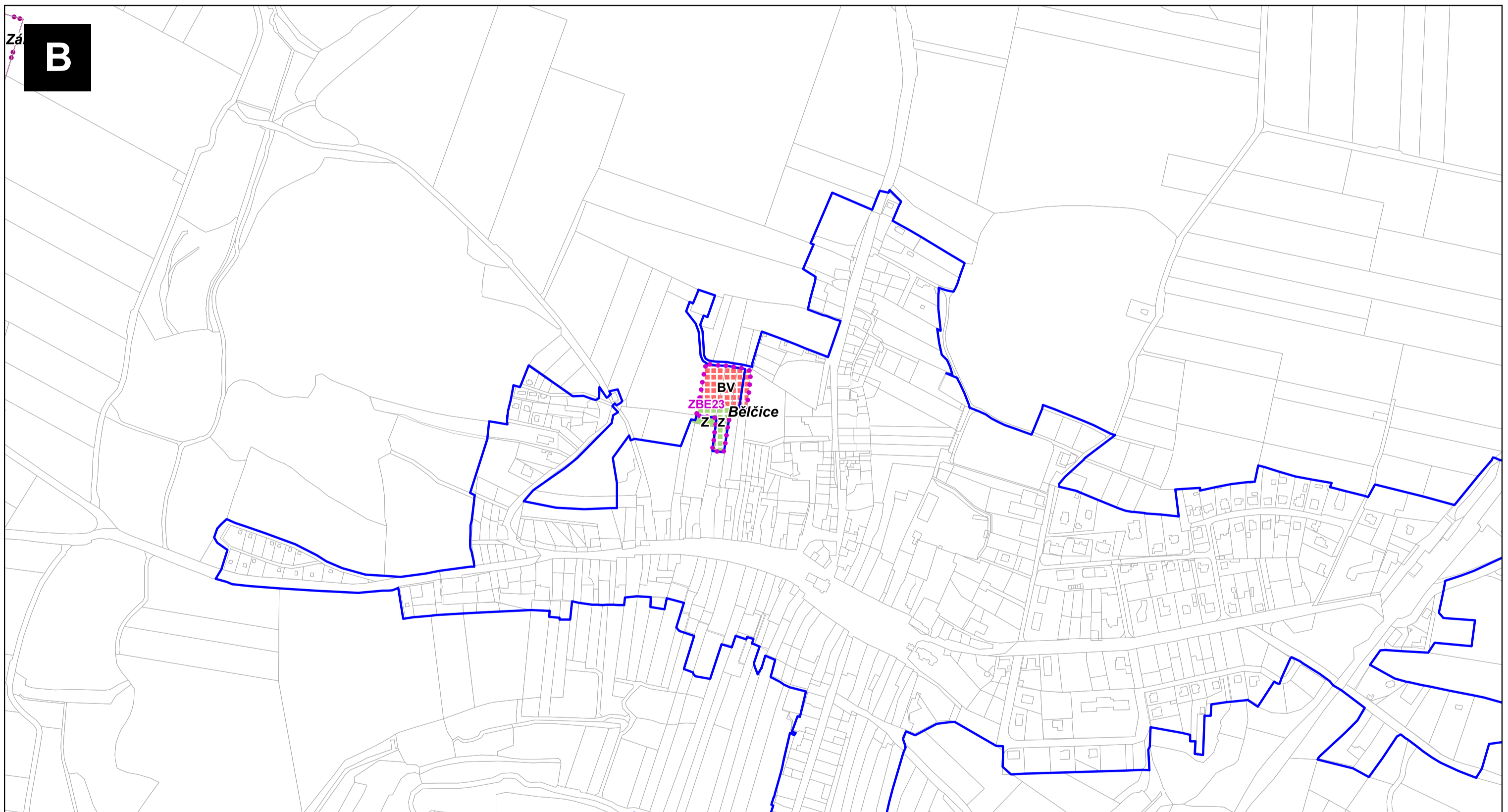
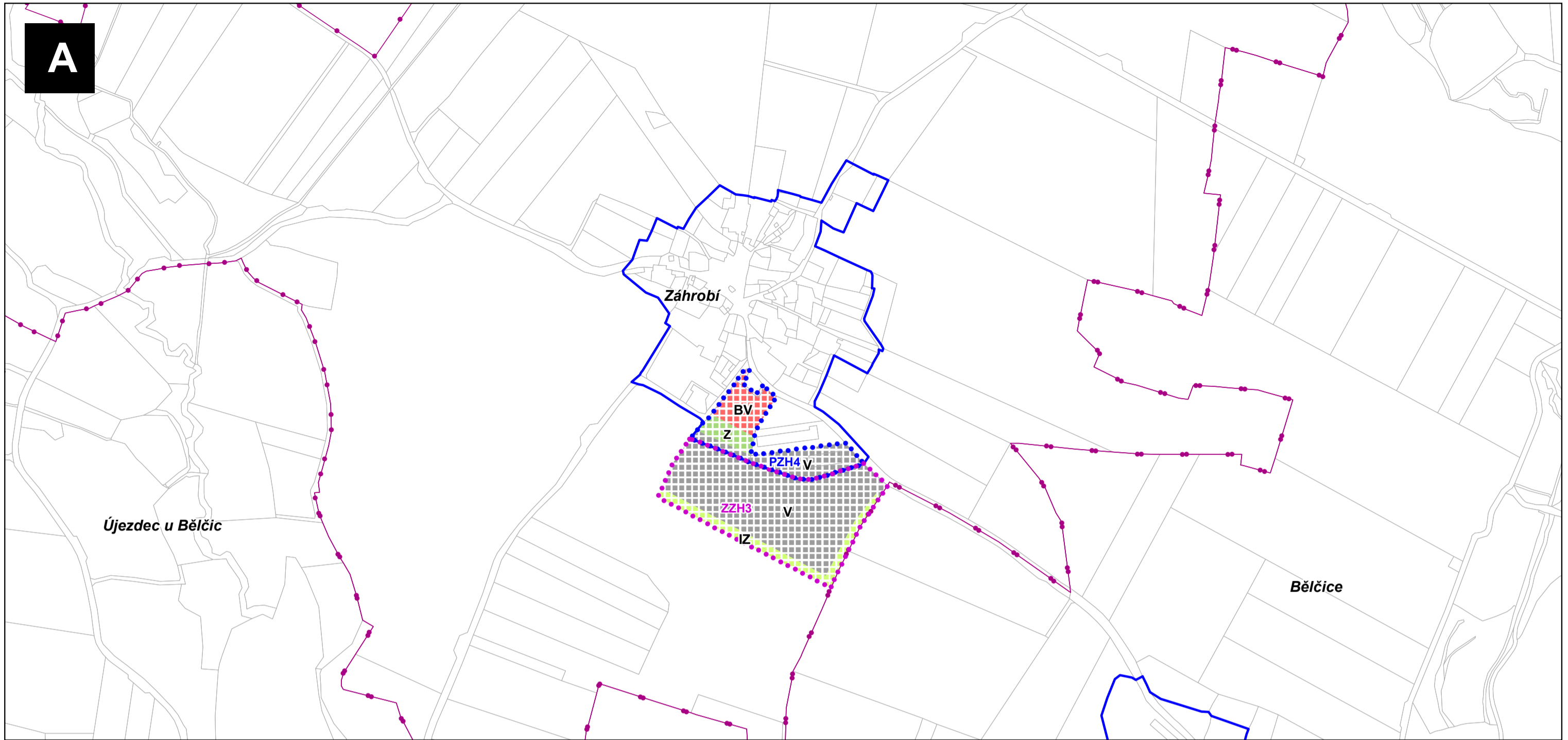


ZMĚNA Č. 1 ÚZEMNÍHO PLÁNU BĚLČICE

HLAVNÍ VÝKRES



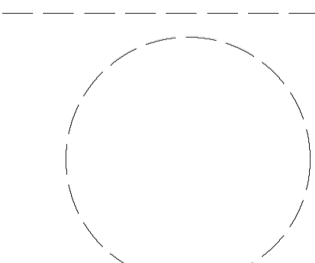
LEGENDA

- | | | | |
|--|--|--|---|
| | hranice zastavěného území ke dni 15.7.2020 | | BV Bydlení individuální v rodinných domech - vesnické - návrh |
| | hranice ploch přestavby | | Z Plochy zeleně (zahrady) - stav |
| | hranice zastavitelných ploch | | Z Plochy zeleně (zahrady) - návrh |
| | hranice kat. území | | IZ Plochy izolační zeleně - návrh |
| | hranice parcel KM | | V Plochy výroby a skladování - návrh |

ZPRACOVATEL
ARCHUM architekti s.r.o.
 Oldřichova 187/55
 128 00 Praha 2
 IČ: 01894871
 Ing. arch. Michal Petr
 ČKA 4516

OBJEDNATEL
MĚSTO BĚLČICE
 nám. J. Kučery 17
 387 43 Bělčice
 určený zastupitel
 starosta Pavel Vejšický

ZODPOVĚDNÝ PROJEKTANT



ZÁZNAM O ÚČINNOSTI
 SPRÁVNÍ ORGÁN, KTERÝ ZMĚNU VYDAL
 Zastupitelstvo města Bělčice
 DATUM NABYTÍ ÚČINNOSTI ZMĚNY

OPRÁVNĚNÁ ÚŘEDNÍ OSOBA POŘIZOVATELE
 Mgr. Vlastimil Peterka

POŘIZOVATEL

MĚSTSKÝ ÚŘAD BLATNÁ
 Odbor výstavby a územního plánování
 tř. T. G. Masaryka 322, 388 11 Blatná

Oprávněná úřední osoba pořizovatele:
 Mgr. Vlastimil Peterka

AKCE
ZMĚNA Č. 1 ÚZEMNÍHO PLÁNU BĚLČICE

HLAVNÍ VÝKRES

FORMÁT	A2	SOUBŘADNICE	S-JTSK	MĚŘÍTKO	1 : 5 000	DATUM	říjen 2020	Č. VÝKRESU	2
--------	----	-------------	--------	---------	-----------	-------	------------	------------	----------