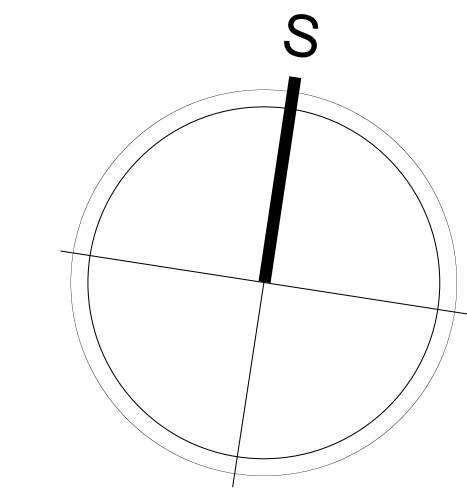


# ÚZEMNÍ PLÁN BĚLČICE

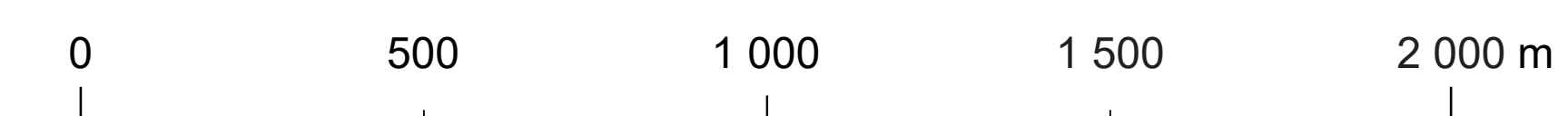
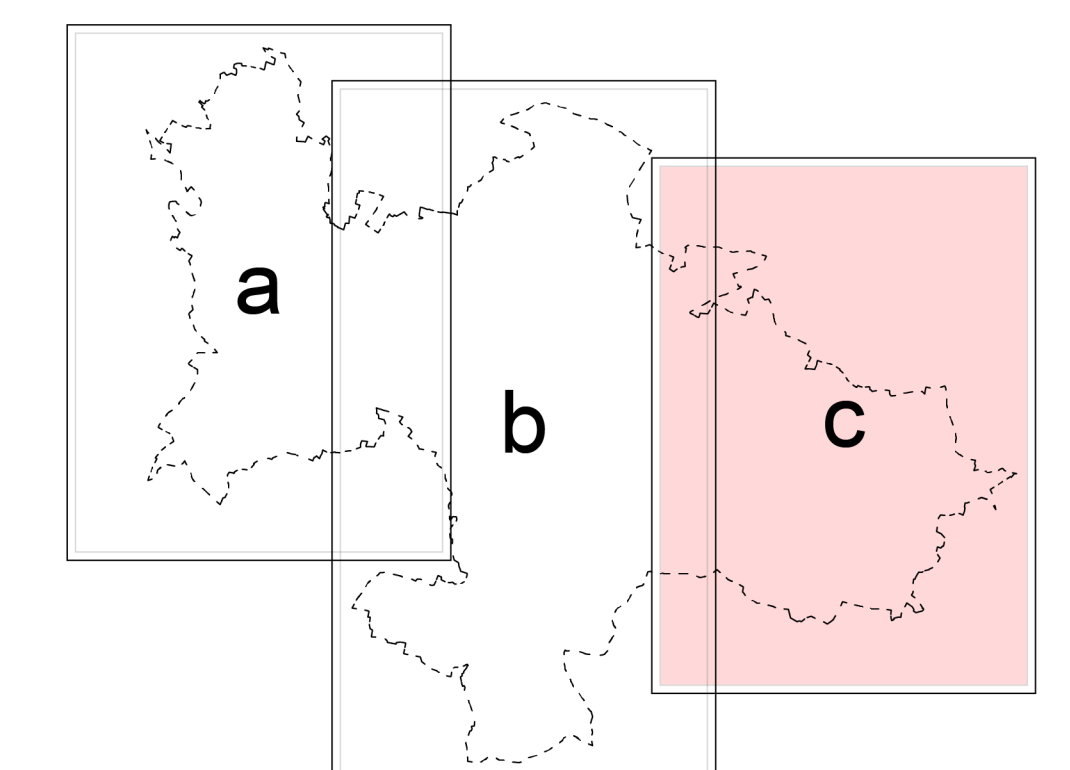
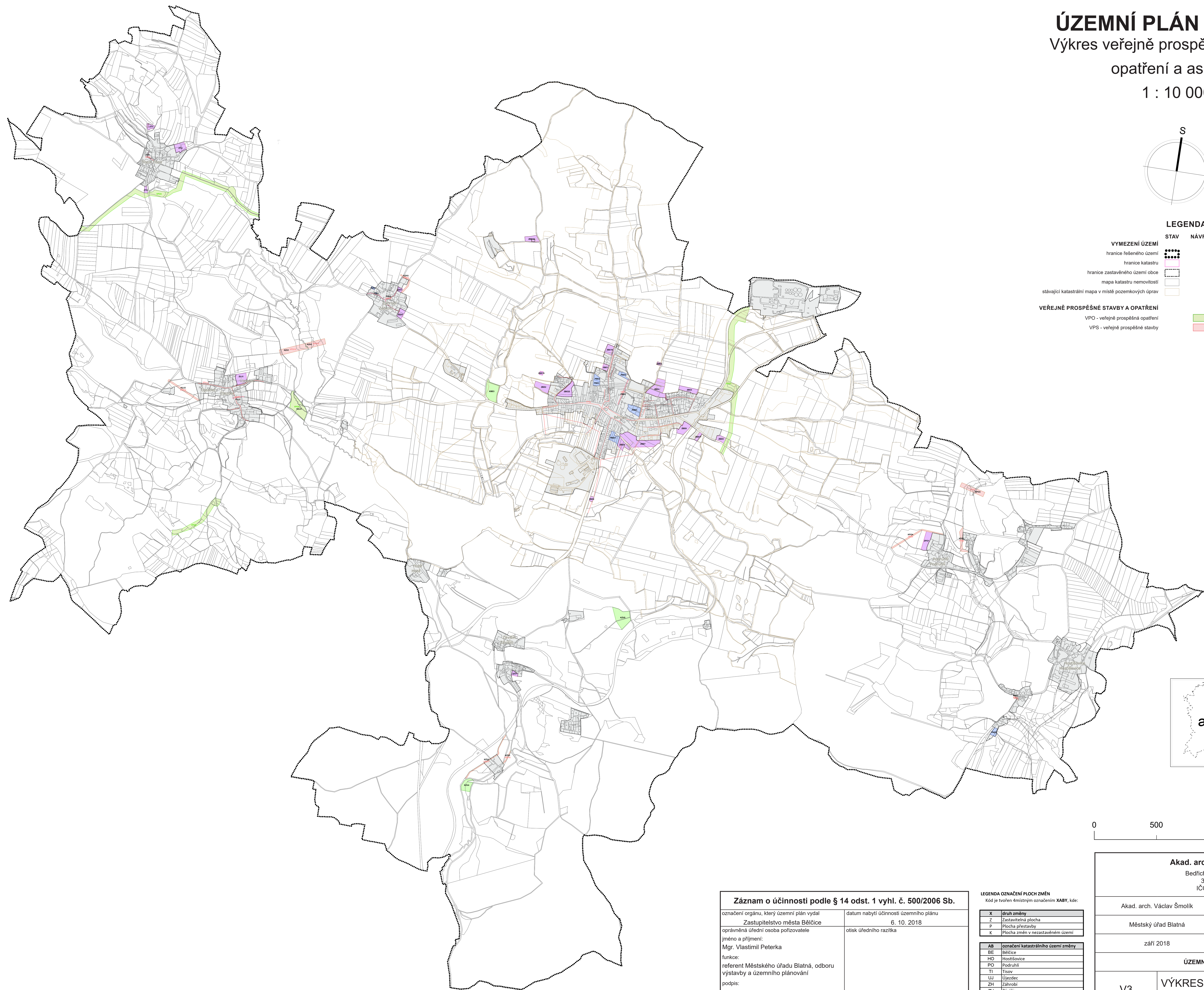
## Výkres veřejně prospěšných staveb, opatření a asanací

1 : 10 000



**LEGENDA**

STAV	NÁVRH
<b>VYMEZENÍ ÚZEMÍ</b>	
hranice řešeného území	.....
hranice katastru	-----
hranice zastavěného území obce	-----
mapa katastru nemovitostí	-----
stávající katastrální mapa v místě pozemkových úprav	-----
<b>VEŘEJNĚ PROSPĚŠNÉ STAVBY A OPATŘENÍ</b>	
VPO - veřejně prospěšná opatření	■
VPS - veřejně prospěšné stavby	■



**Záznam o účinnosti podle § 14 odst. 1 vyhl. č. 500/2006 Sb.**

označení orgánu, který územní plán vydal Zastupitelstvo města Bělčice	datum nabytí účinnosti územního plánu 6. 10. 2018
oprávněná úřední osoba pořizovatele Mgr. Vlastimil Peterka	otisk úředního razítka
jméno a příjmení: Mgr. Vlastimil Peterka	
funkce: referent Městského úřadu Blatná, odboru výstavby a územního plánování	
podpis:	

**LEGENDA OZNAČENÍ PLOCH ZMĚN**  
Kód je tvořen 4místným označením XABY, kde:

X	druh změny
Z	Zastavěná plocha
P	Plocha přestavby
K	Plocha změn v nezastavěném území

AB	označení katastrálního území změny
BE	Bělčice
HO	Hopstšovice
PO	Podruhlí
TI	Tisov
UJ	Ujezdec
ZH	Záhroblí
ZV	Závšín
Y	pořadové číslo změny

<b>Akad. arch. Václav Šmolík</b> Bedřicha Smetany 145/7 301 00 Plzeň IČO: 103 955 80	
Akad. arch. Václav Šmolík	Ing. arch. Břetislav Krejsa
Městský úřad Blatná	1 : 10 000
září 2018	1189 x 841 mm
<b>ÚZEMNÍ PLÁN BĚLČICE</b>	
V3	<b>VÝKRES VEŘEJNĚ PROSPĚŠNÝCH STAVEB, OPATŘENÍ A ASANACÍ</b>