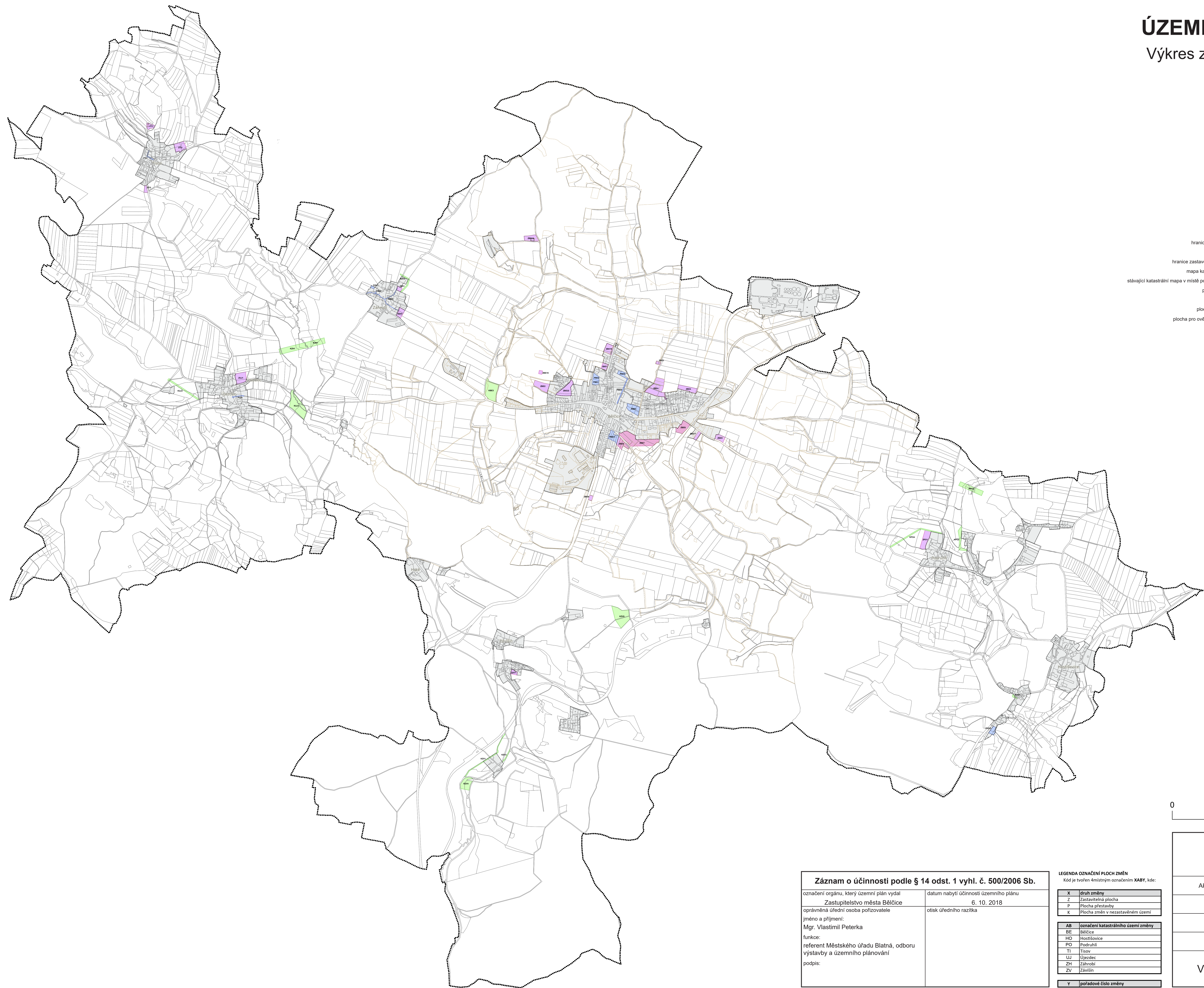
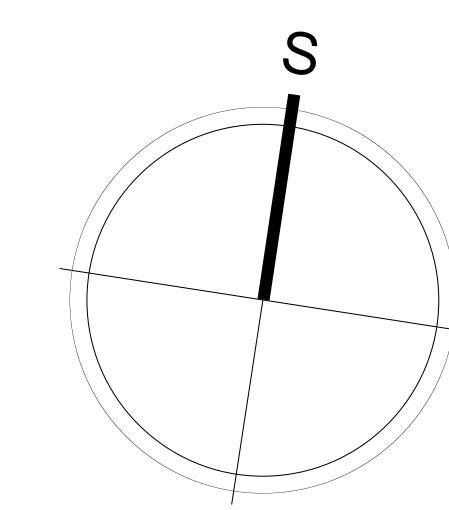


# ÚZEMNÍ PLÁN BĚLČICE

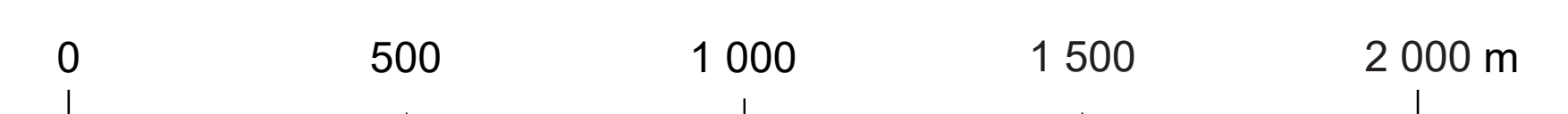
Výkres základního členění území

1 : 10 000



## LEGENDA

STAV	NÁVRH
hranice řešeného území	•••••
hranice katastru	— — — — —
hranice zastavěného území obce	— — — — —
mapa katastru nemovitostí	— — — — —
stávající katastrální mapa v místě pozemkových úprav	— — — — —
plochy zastavitelné	■
plochy přestavby	■
plochy změn v krajně	■
plocha pro ověření územní studii	■



Záznam o účinnosti podle § 14 odst. 1 vyhl. č. 500/2006 Sb.	
označení orgánu, který územní plán vydal	datum nabytí účinnosti územního plánu
Zastupitelstvo města Bělčice	6. 10. 2018
oprávněná úřední osoba pořizovatele	otisk úředního razítka
Jméno a příjmení: Mgr. Vlastimil Peterka	
funkce: referent Městského úřadu Blatná, odboru výstavby a územního plánování	
podpis:	

LEGENDA OZNAČENÍ PLOCH ZMĚN	
Kód je tvořen 4místným označením XABY, kde:	
X	druh změny
Z	Zastavitelná plocha
P	Plocha přestavby
K	Plocha změn v nezastavěném území
LEGENDA OZNAČENÍ KATASTRÁLNÍHO ÚZEMÍ ZMĚNY	
AB	Bělčice
DE	Hostšovice
HO	Podruhlí
PO	Tisov
TI	Újezdec
UJ	Záhroblí
ZH	Závěšín
ZV	
Y	pořadové číslo změny

<b>Akad. arch. Václav Šmolík</b> Bedřicha Smetany 145/7 301 00 Pízeň IČO: 103 955 80	
Akad. arch. Václav Šmolík	Ing. arch. Břetislav Krejsa
Městský úřad Blatná	1 : 10 000
září 2018	1189 x 841 mm
<b>ÚZEMNÍ PLÁN BĚLČICE</b>	
V1	<b>VÝKRES ZÁKLADNÍHO ČLENĚNÍ ÚZEMÍ</b>