






ZMĚNA Č. 3 ÚP BLATNÁ

B - HLAVNÍ VÝKRES

Legenda

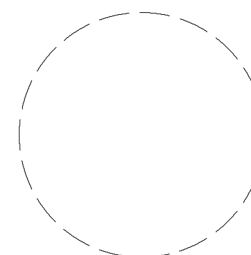
-  hranice správního území města Blatná
-  P40 hranice plochy přestavby
-  hranice zastavěného území
-  BV - bydlení venkovské
-  hranice parcel dle KN

Změna územního plánu nevymezuje novou plochu přestavby. Změnou územního plánu dochází ke změně funkčního využití pozemku parc. č. 10/1 v k. ú. Jindřichovice u Blatanky. Vyznačení plochy přestavby P40 je pouze doplňující.

ZPRACOVATEL
ARCHUM architekti s.r.o.
Oldřichova 187/55
128 00 Praha 2
IČ: 01894871
Ing. arch. Michal Petr
ČKA 4516

OBJEDNÁTEL
MĚSTO BLATNÁ
tř. T. G. Masaryka 322
388 11 Blatná
určený zastupitel
starostka Bc. Kateřina Malečková

ZODPOVĚDNÝ PROJEKTANT



ZÁZNAM O ÚČINNOSTI

SPRÁVNÍ ORGÁN, KTERÝ ZMĚNU VYDAL
Zastupitelstvo města Blatná

DATUM NABYTÍ ÚČINNOSTI ZMĚNY

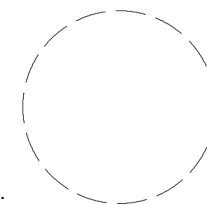
OPRÁVNĚNÁ ÚŘEDNÍ OSOBA POŘIZOVATELE
Mgr. Vlastimil Peterka

POŘIZOVATEL

MĚSTSKÝ ÚŘAD BLATNÁ

Odbor výstavby a územního plánování
tř. T. G. Masaryka 322, 388 11 Blatná

Oprávněná úřední osoba pořizovatele:
Mgr. Vlastimil Peterka



AKCE

ZMĚNA Č. 3 ÚZEMNÍHO PLÁNU BLATNÁ

PARÉ	FORMÁT	A4	SOUŘADNICE	S-JTSK	MĚŘÍTKO	1 : 5 000	DATUM	červen 2022	Č. VÝKRESU	B
------	--------	----	------------	--------	---------	-----------	-------	-------------	------------	----------

Jindřichovice u Blatanky