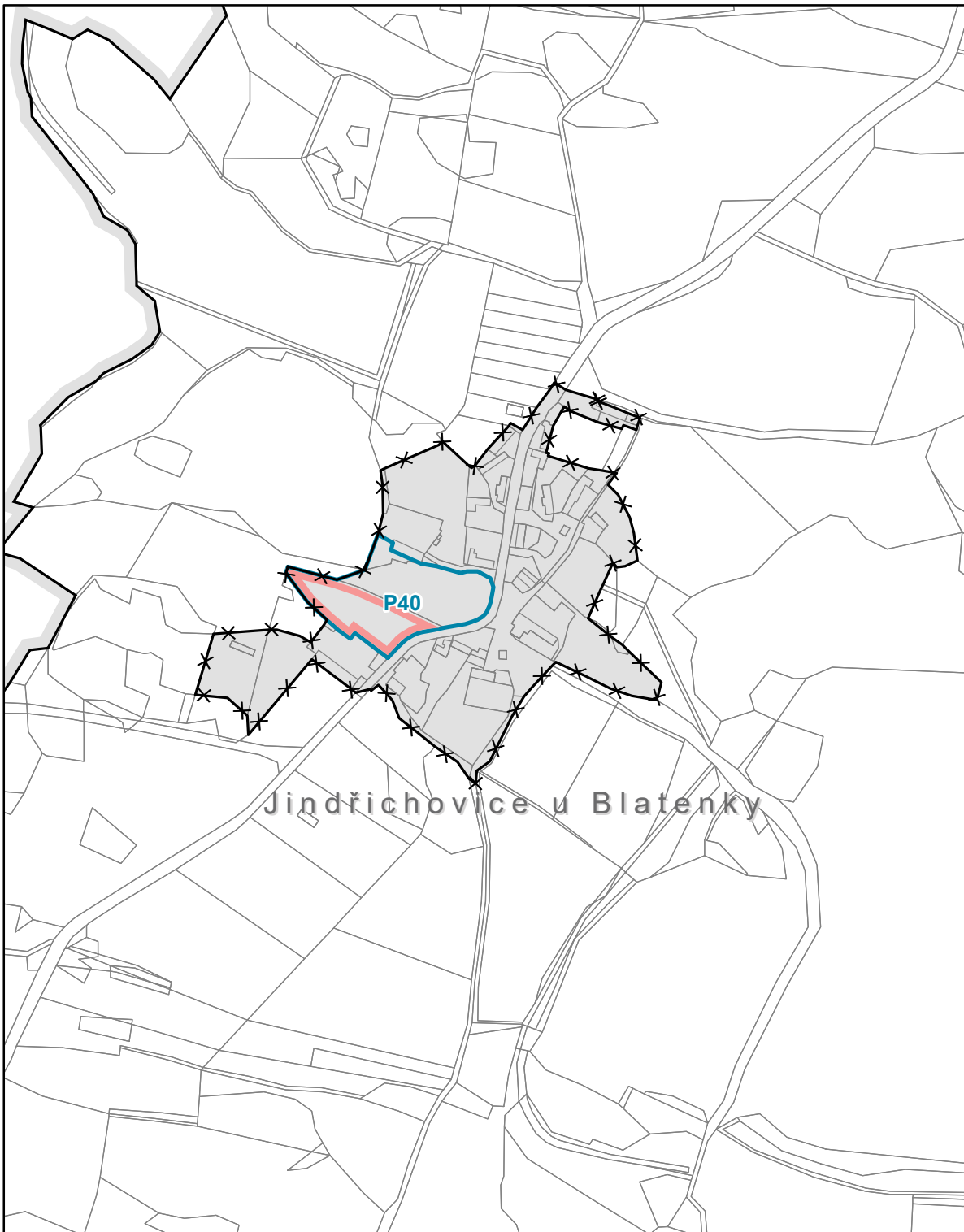


# ZMĚNA Č. 3 ÚP BLATNÁ

## A - VÝKRES ZÁKLADNÍHO ČLENĚNÍ ÚZEMÍ



### Legenda

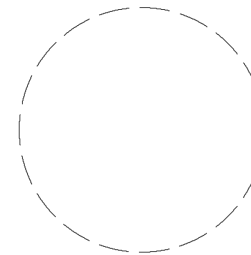
- hranice správního území města Blatná
- hranice zastavěného území
- území řešené změnou
- hranice plochy přestavby
- hranice parcel dle KN

Změna územního plánu nevymezuje novou plochu přestavby. Změnou územního plánu dochází ke změně funkčního využití pozemku parc. č. 10/1 v k. ú. Jindřichovice u Blatanky. Vyznačení plochy přestavby P40 je pouze doplňující.

ZPRACOVATEL  
**ARCHUM architekti s.r.o.**  
Oldřichova 187/55  
128 00 Praha 2  
IČ: 01894871  
  
Ing. arch. Michal Petr  
ČKA 4516

OBJEDNÁTEL  
**MĚSTO BLATNÁ**  
tř. T. G. Masaryka 322  
388 11 Blatná  
  
určený zastupitel  
starostka Bc. Kateřina Malečková

ZODPOVĚDNÝ PROJEKTANT



ZÁZNAM O ÚČINNOSTI

SPRÁVNÍ ORGÁN, KTERÝ ZMĚNU VYDAL  
Zastupitelstvo města Blatná

DATUM NABYTÍ ÚČINNOSTI ZMĚNY

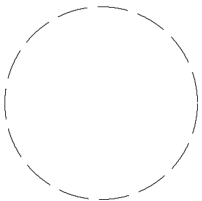
OPRÁVNĚNÁ ÚŘEDNÍ OSOBA POŘIZOVATELE  
Mgr. Vlastimil Peterka

POŘIZOVATEL

**MĚSTSKÝ ÚŘAD BLATNÁ**

Odbor výstavby a územního plánování  
tř. T. G. Masaryka 322, 388 11 Blatná

Oprávněná úřední osoba pořizovatele:  
Mgr. Vlastimil Peterka



AKCE

**ZMĚNA Č. 3 ÚZEMNÍHO PLÁNU BLATNÁ**

PARÉ	FORMÁT	A4	SOUŘADNICE	S-JTSK	MĚŘÍTKO	1 : 5 000	DATUM	červen 2022	Č. VÝKRESU	<b>A</b>
------	--------	----	------------	--------	---------	-----------	-------	-------------	------------	----------