





ZMĚNA Č. 2 ÚP BLATNÁ

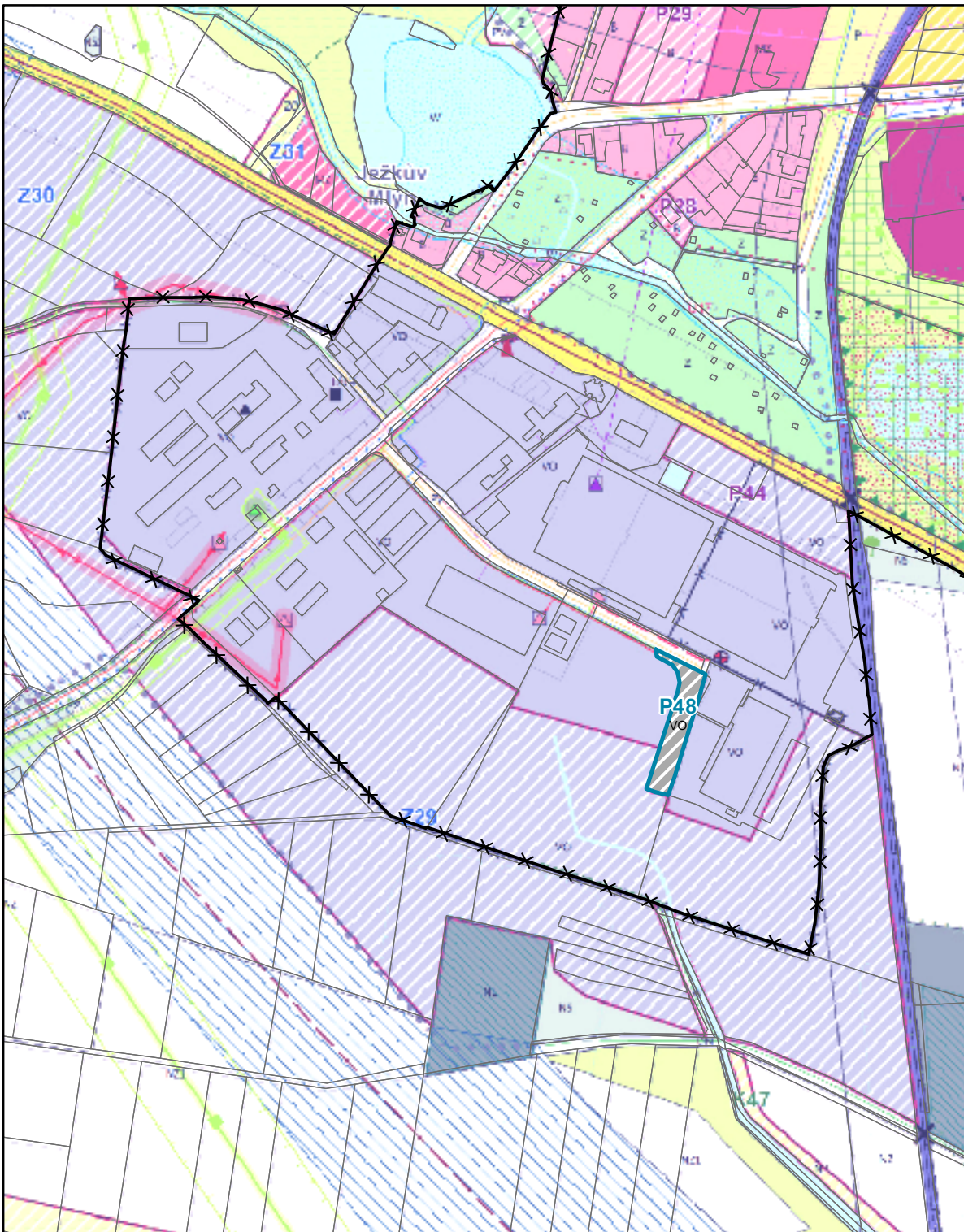
F - KOORDINAČNÍ VÝKRES

Legenda

-  hranice zastavěného území
-  P48 hranice plochy přestavby
-  VO - plochy výroby a skladování
-  hranice parcel dle KN

„Celé řešené území je situováno ve vzdušném prostoru LK TRA Ministerstva obrany“

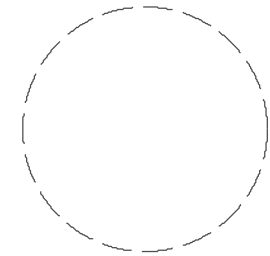
Koordináčnı́ výkres je zpracován na podkladu stávajícího ÚP Blatná - výkres F2 - koordináčnı́ výkres



ZPRACOVATEL
ARCHUM architekti s.r.o.
 Oldřichova 187/55
 128 00 Praha 2
 IČ: 01894871
 Ing. arch. Michal Petr
 ČKA 4516

OBJEDNATEL
MĚSTO BLATNÁ
 tř. T. G. Masaryka 322
 388 11 Blatná
 určený zastupitel
 starostka Bc. Kateřina Malečková

ZODPOVĚDNÝ PROJEKTANT

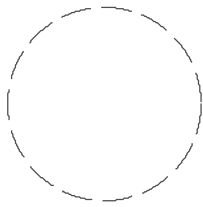


ZÁZNAM O ÚČINNOSTI
 SPRÁVNÍ ORGÁN, KTERÝ ZMĚNU VYDAL
 Zastupitelstvo města Blatná
 DATUM NABYTÍ ÚČINNOSTI ZMĚNY

 OPRÁVNĚNÁ ÚŘEDNÍ OSOBA POŘIZOVATELE
 Mgr. Vlastimil Peterka

POŘIZOVATEL

MĚSTSKÝ ÚŘAD BLATNÁ
 Odbor výstavby a územního plánování
 tř. T. G. Masaryka 322, 388 11 Blatná
 Oprávněná úřední osoba pořizovatele:
 Mgr. Vlastimil Peterka



AKCE

ZMĚNA Č. 2 ÚZEMNÍHO PLÁNU BLATNÁ

PARÉ	FORMÁT	A4	SOUŘADNICE	S-JTSK	MĚŘÍTKO	1 : 5 000	DATUM	červenec 2021	Č. VÝKRESU	F
------	--------	----	------------	--------	---------	-----------	-------	---------------	------------	----------