




ZMĚNA Č. 2 ÚP BLATNÁ

A - VÝKRES ZÁKLADNÍHO ČLENĚNÍ ÚZEMÍ

Legenda

-  hranice zastavěného území
-  hranice plochy přestavby
-  hranice parcel dle KN



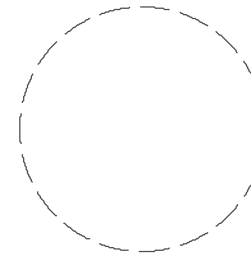
ZPRACOVATEL
ARCHUM architekti s.r.o.
Oldřichova 187/55
128 00 Praha 2
IČ: 01894871

Ing. arch. Michal Petr
ČKA 4516

OBJEDNATEL
MĚSTO BLATNÁ
tř. T. G. Masaryka 322
388 11 Blatná

určený zastupitel
starostka Bc. Kateřina Malečková

ZODPOVĚDNÝ PROJEKTANT



ZÁZNAM O ÚČINNOSTI

SPRÁVNÍ ORGÁN, KTERÝ ZMĚNU VYDAL
Zastupitelstvo města Blatná

DATUM NABYTÍ ÚČINNOSTI ZMĚNY

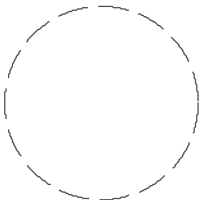
OPRÁVNĚNÁ ÚŘEDNÍ OSOBA POŘIZOVATELE
Mgr. Vlastimil Peterka

POŘIZOVATEL

MĚSTSKÝ ÚŘAD BLATNÁ

Odbor výstavby a územního plánování
tř. T. G. Masaryka 322, 388 11 Blatná

Oprávněná úřední osoba pořizovatele:
Mgr. Vlastimil Peterka



AKCE

ZMĚNA Č. 2 ÚZEMNÍHO PLÁNU BLATNÁ

PARÉ	FORMÁT	SOUŘADNICE	MĚŘÍTKO	DATUM	Č. VÝKRESU
	A4	S-JTSK	1 : 5 000	červenec 2021	A