



STRATEGICKÝ PLÁN

MĚSTA BLATNÁ

2021–2027

koncepční dokument rozvoje města Blatná
24.02.2021

OBSAH

ÚVOD	7
ROZVOJOVÉ PILÍŘE	9
Blatná – město s kvalitní dopravní a technickou infrastrukturou a zdravým životním prostředím	11
opatření rozvojového pilíře 1:	12
opatření 1.01 řešení bodových a liniových závad na komunikacích I., II. a III. třídy	13
aktivita 1.01.01 obnova a oprava silniční sítě ve městě	14
aktivita 1.01.02 rekonstrukce křižovatek	15
aktivita 1.01.03 realizace přeložek silnic č. I/20 (včetně vybudování obchvatu v osadě Hněvkov), II/173, II/175 (včetně vybudování dopravního obchvatu v osadě Skaličany)	16
opatření 1.02 výstavba a obnova místních komunikací a chodníků v Blatné a jejích osadách	17
aktivita 1.02.01 oprava a rekonstrukce místních komunikací a chodníků v Blatné a osadách	18
aktivita 1.02.02 vybudování nových místních komunikací	19
opatření 1.03 řešení klidové dopravy	20
aktivita 1.03.01 zvyšování počtu parkovacích míst ve městě	21
aktivita 1.03.02 podpora rozvoje občanské vybavenosti – rozvojových ploch	22
opatření 1.04 zajištění dopravní obslužnosti	23
aktivita 1.04.01 zlepšení dopravní obslužnosti (autobusové i vlakové)	24
aktivita 1.04.02 rekonstrukce a přemístění autobusových zastávek	25
opatření 1.05 pěší, cyklistická a ostatní nekolová doprava	26
aktivita 1.05.01 realizace cyklostezek, stezek pro in-line bruslaře, pěších stezek, kolostavy	27
opatření 1.06 energetická infrastruktura	28
aktivita 1.06.01 zainvestování infrastruktury pro rozvojové plochy města (bydlení, podnikání)	29
aktivita 1.06.02 využívání energie, včetně obnovitelných zdrojů	30
aktivita 1.06.03 udržení kotelný a horkovodu	31
opatření 1.07 snižování škod způsobených povodněmi	32
aktivita 1.07.01 protipovodňová opatření na vodních tocích přírodě blízkým způsobem	33
opatření 1.08 vodohospodářská infrastruktura	34
aktivita 1.08.01 obnova a rozšíření vodohospodářské infrastruktury	35
aktivita 1.08.02 výstavba nové ČOV	36
opatření 1.09 obnova a udržování veřejné zeleně	37
aktivita 1.09.01 zakládání a údržba veřejné zeleně (parks, doprovodná zeleň, drobná architektura, doprovodná uliční zeleň, hřbitovy) ve městě a osadách; výsadba liniové zeleně v krajině	38
aktivita 1.09.02 zpracování koncepce zelené infrastruktury města Blatná a generelu zeleně na jejichž základě budou navrženy nové plochy pro rozšíření a zkvalitnění městské zeleně se zahrnutím tzv. modrozelené architektury veřejného prostoru; zpracování zásad ozelenění sídlišť	39
opatření 1.10 efektivní nakládání s odpady	40
aktivita 1.10.01 vypracování analýzy odpadového hospodářství města	41
aktivita 1.10.02 zvyšování informovanosti obyvatel v oblasti odpadového hospodářství	42
Blatná – dobře spravované město podporující podnikání a kvalitní život svých obyvatel	44
opatření rozvojového pilíře 2:	45
opatření 2.01 aktuální koncepční dokumenty pro kvalitní řízení města	46
aktivita 2.01.01 územní plán	47
aktivita 2.01.02 plán sociálních služeb	48
aktivita 2.01.03 koncepce Blatná – město růží	49
aktivita 2.01.04 koncepce prevence kriminality	50

aktivita 2.01.05	program rozvoje sportu	51
aktivita 2.01.06	plán odpadového hospodářství	52
aktivita 2.01.07	koncepce SMART	53
opatření 2.02	rozšíření ploch pro podnikání	54
aktivita 2.02.01	výkupy pozemků za účelem umožnění investorům rozšíření stávající průmyslové zóny dle územního plánu	55
aktivita 2.02.02	podpora rekonstrukce chátrajících areálů a jejich nové využití	56
opatření 2.03	rozšíření ploch pro výstavbu rodinných domů	57
aktivita 2.03.01	výstavba lokality včetně inženýrských sítí a základních vrstev komunikací a následný prodej pozemků na výstavbu rodinných domů	58
opatření 2.04	podpora technických oborů sekundárního školství	59
aktivita 2.04.01	zvyšování informovanosti dětí a jejich rodičů o možnostech uplatnění technicky vzdělaných pracovníků	60
aktivita 2.04.02	podpora spolupráce mezi základními a středními školami na území města Blatná	61
opatření 2.05	kvalitní a dobře vybavené objekty pro předškolní vzdělávání a základní školství	62
aktivita 2.05.01	zřízení mateřské školy pro děti mladší 3 let	63
aktivita 2.05.02	úprava venkovních ploch školských zařízení řízených městem	64
aktivita 2.05.03	podpora alternativního školství	65
opatření 2.06	zkvalitnění podmínek pro trávení volného času	66
aktivita 2.06.01	výstavba víceúčelové sportovní haly	67
aktivita 2.06.02	výstavba či rekonstrukce sportovišť a dětských hřišť	68
aktivita 2.06.03	výstavba odpočinkových stanovišť ve městě a okolí	69
opatření 2.07	zajištění kvalitní a dostupné sociální a zdravotní péče	70
aktivita 2.07.01	rozšíření a rozvoj sociálních služeb	71
aktivita 2.07.02	udržení kvalitní a dostupné zdravotní péče	72
aktivita 2.07.03	bezbariérovost veřejných budov	73
Blatná – město růží aktivní město v oblasti kultury, cestovního ruchu a péče o památky		75
opatření rozvojového pilíře 3:		76
opatření 3.01	Blatná – město růží	77
aktivita 3.01.01	Blatná – město růží – realizace koncepce v oblasti kultury a cestovního ruchu	78
opatření 3.02	uchování a prezentace movitého a nemovitého kulturního dědictví	80
aktivita 3.02.01	udržitelnost a rozvoj stálé expozice Muzeum všemi smysly	81
aktivita 3.02.02	aplikace koncepce sbírkotvorné činnosti, dokumentace a digitalizace v oblasti působnosti Městského muzea Blatná	83
opatření 3.03	úpravy, vybavení a využití prostor pro kulturní a vzdělávací aktivity	84
aktivita 3.03.01	úpravy a modernizace vybavení prostor využívaných Městským muzeem Blatná	85
aktivita 3.03.02	úpravy a modernizace vybavení prostor využívaných Městskou knihovnou Blatná	86
aktivita 3.03.03	vybavení a využití objektu kontribuční sýpky pro kulturní a vzdělávací aktivity	87
aktivita 3.03.04	úpravy prostor divadelního sálu Sokolovny	88
opatření 3.04	obnova a zlepšení technického stavu historických objektů	89
aktivita 3.04.01	obnova ZŠ J. A. Komenského Blatná	90
aktivita 3.04.02	obnova drobných sakrálních staveb	91
aktivita 3.04.03	obnova vily Theodora Fialy se zahradou	92
aktivita 3.04.04	regenerace Městské památkové zóny Blatná	93
SEZNAM POUŽITÝCH ZKRATEK		95

PROCES ŘÍZENÍ STRATEGICKÉHO PLÁNU MĚSTA BLATNÁ	97
1.1 implementace Strategického plánu	98
1.2 struktura řízení	100
1.3 vymezení kompetencí	101
1.4 evaluace	102
1.4.1 evaluační plán	102
1.4.2 monitorovací a evaluační proces	103
1.4.3 výstupy hodnocení	107
1.5 aktualizace Strategického plánu města Blatná	108
FINANCOVÁNÍ STRATEGICKÉHO PLÁNU MĚSTA BLATNÁ	109
možnosti financování – rozvojový pilíř 1	110
možnosti financování – rozvojový pilíř 2	111
možnosti financování – rozvojový pilíř 3	112

ÚVOD

Strategický plán rozvoje města Blatná je pořizován jako dokument dlouhodobé koordinace veřejných a soukromých aktivit, které jsou vzájemně podmíněny demografickými, ekonomickými, sociálními, kulturními a přírodními faktory území. Představuje základní orientaci rozvoje města, stanovuje strategii pro využití stávajícího potenciálu jako komparativní výhody v konkurenčních vztazích mezi městy a regiony, umožňuje koordinaci rozvojových aktivit, které významným způsobem ovlivňují život obyvatel a návštěvníků města. Strategický plán je rovněž nástrojem městské samosprávy při péči o všestranný rozvoj svěřeného území v rámci samostatné působnosti ve smyslu zákona č. 128/2000 Sb., o obcích (dále jen "zákon o obcích").

Úkolem Strategického plánu města je na základě poznatků z analytické části dokumentu:

- definovat silné a slabé stránky města jako vnitřní faktory rozvoje, příležitosti a ohrožení, které mohou město ovlivnit vnějším působením
- stanovit rozvojovou vizi
- stanovit strategické cíle (pilíře rozvoje pro naplnění rozvojové vize)
- odvodit opatření rozvoje jako střednědobé úkoly odpovídající jednotlivým rozvojovým pilířům
- definovat jednotlivé konkrétní rozvojové aktivity s jasnými výstupy, termíny realizace a indikátory pro jejich hodnocení

Základní prvotní dokument Strategického plánu města Blatná byl pořízen na přelomu let 2007 a 2008. Zpracování analytické i strategické části zajistil smluvní zhotovitel RERA a.s. – Regionální rozvojová agentura jižních Čech (projektový tým ve složení: PhDr. Jiří Vlach, Ing. Tomáš Kohout, Ilona Ledajaksová). V letech 2009 a 2011 a 2017 byly provedeny aktualizace dokumentu úpravou analytické části, přepracování návrhové části a Akčního plánu.

Stávající dokument vychází z aktualizace v roce 2020, v rámci které byla realizována také anketa pro veřejnost. Možnost vyjádřit svůj názor měli občané v období od 28. 8. 2020 do 20. 9. 2020 prostřednictvím online formuláře, ale také listinnou formou na několika veřejných místech. Do ankety se zapojilo celkem 274 respondentů. Dotazníkové šetření bylo koncipováno jako souhrn 14 otázek s požadavkem otevřených odpovědí, jejichž cílem bylo získat konkrétnější vyjádření místních obyvatel, jak k již realizovaným projektům a aktivitám, tak také požadavky a přání obyvatel k budoucímu rozvoji města. Výstupy z ankety byly v aktualizaci plně respektovány a upravená opatření na období 2021–2023 (min) jsou odrazem vyjádřených požadavků veřejnosti.

Základní vize dokumentu zůstává neměnná „Blatná – město aktivního života“, její naplnění se opírá o 3 rozvojové pilíře:

- Blatná – město s kvalitní dopravní a technickou infrastrukturou a zdravým životním prostředím
- Blatná – dobře spravované město podporující podnikání a kvalitní život svých obyvatel
- Blatná – město růží; aktivní město v oblasti kultury, cestovního ruchu a péče o památky

Aktualizace návrhové části rozvojového dokumentu probíhala na úrovni pracovních skupin, které jsou garanty za jednotlivé pilíře rozvoje. Předsedové těchto pracovních komisí jsou členy řídicí skupiny, jejímž úkolem je projednávat návrhy pracovních skupin, hodnotit pokroky při naplňování cílů strategie a analyzovat příčiny případného nenaplnění stanovených cílů.

Pracovní skupiny:

Rozvojový pilíř 1 – infrastruktura, životní prostředí
Vedoucí skupiny Ing. Jana Šustrová

Rozvojový pilíř 2 - podpora podnikání a rozvoj lidských zdrojů, sport, strategické plánování
Vedoucí skupiny: Bc. Kateřina Malečková

Rozvojový pilíř 3 – cestovní ruch, kultura, péče o památky
Vedoucí skupiny: MgA. Ing. Bronislava Winklerová

Spolupráce: REDI – regionalistika, ekologie, developing, investice, spol. s r.o. Karlovy Vary -
Ing. Zdeňka Michlová

Grafická úprava: MgA. Eva Yvetta Amatya

ROZVOJOVÉ PILÍŘE

1


Blatná – město s kvalitní dopravní a technickou infrastrukturou a zdravým životním prostředím

2

Blatná – dobře spravované město podporující podnikání a kvalitní život svých obyvatel

3

**Blatná – město ruzí
aktivní město v oblasti kultury,
cestovního ruchu a péče o památky**



Blatná – město s kvalitní dopravní a technickou infrastrukturou a zdravým životním prostředím

Blatná – město s kvalitní dopravní a technickou infrastrukturou a zdravým životním prostředím

opatření rozvojového pilíře 1:

- 1.01 řešení bodových a liniových závad na komunikacích I., II. a III. třídy
- 1.02 výstavba a obnova místních komunikací a chodníků v Blatné a jejích osadách
- 1.03 řešení klidové dopravy
- 1.04 zajištění dopravní obslužnosti
- 1.05 pěší, cyklistická a ostatní nekolová doprava
- 1.06 energetická infrastruktura
- 1.07 snižování škod způsobených povodněmi
- 1.08 vodohospodářská infrastruktura
- 1.09 obnova a udržování veřejné zeleně
- 1.10 efektivní nakládání s odpady



opatření 1.01

řešení bodových a liniových závad na komunikacích I., II. a III. třídy

stručný popis výchozí situace:

Síť silnic I. II. a III. třídy je na území města poměrně hustá. Vykazuje však celou řadu bodových závad a nedostatků, které mohou mít vliv na bezpečnost silničního provozu (nehodovost), kvalitu života (hlučnost a prašnost) a životního prostředí (emise, prašnost). Problémem je také zvyšující se intenzita provozu na komunikacích vyšší třídy procházející městem.

Nejvíce postiženými komunikacemi jsou silnice č. I/20, II/173 a II/175. Hustému silničnímu provozu je nutno přizpůsobit také křižovatky (odbočovací pruhy, světelná signalizace, kruhové objezdy, přechody pro chodce).

aktivity naplňující opatření:

- 1.01.01 obnova a oprava silniční sítě ve městě**
- 1.01.02 rekonstrukce křižovatek**
- 1.01.03 realizace přeložek silnic č. I/20 (včetně
vybudování obchvatu v osadě Hněvkov), II/173,
II/175 (včetně vybudování dopravního obchvatu
v osadě Skaličany)**



aktivita 1.01.01

obnova a oprava silniční sítě ve městě

popis projektu:

Silniční síť města vykazuje řadu bodových závad a nedostatků, k jejichž odstranění musí dojít tak, aby se zvýšila bezpečnost silničního provozu.

činnosti a etapy projektu:

Byla zpracována studie změny trasy silnice č. I/20 (ulice Plzeňská) v úseku od křižovatky se silnicí č. III/1399 přibližně po objekt č. p. 310, probíhá zpracování projektové dokumentace pro společné územní a stavební řízení. Trasa silnice bude co nejvíce narovnána a má procházet okrajem rybníka Sladovna, který bude z části zasypán. Pro přístup do úseku stávající trasy bude vybudován nový sjezd. Cílem projektu je eliminace nebezpečného úseku s ostrou a nepřehlednou zatáčkou, zlepšení rozhledových poměrů, zvýšení bezpečnosti pěších i vozidel vyjíždějících ze stávajících sjezdů.

Předpokládaný termín realizace: 2021–2023	Charakter: investiční / neinvestiční	Předpokládané náklady: 18 mil. Kč
Garant: vedoucí odboru dopravy	Realizátor: ŘSD, Město Blatná	Spolupráce: Město Blatná
Monitorovací indikátor výstupu: lokální místa	Jednotka: ks	Hodnota: 1

aktivita 1.01.02 rekonstrukce křižovatek

popis projektu:

Z důvodů zvyšování hustoty silničního provozu na území města musí dojít k rekonstrukci křižovatek tak, aby vyhovovaly stoupajícím nárokům dopravy.

činnosti a etapy projektu:

V rámci tohoto projektu bude vybudována nová křižovatka budoucí místní komunikace se silnicí č. II/175 v k.ú. Skaličany a rekonstruována křižovatka silnic č. I/20 x č. III/02019 x místní komunikace (ulice Plzeňská x ulice Vrbenská, u čerpací stanice pohonných hmot) na okružní křižovatku. Dále bude posouzena bezpečnost křižovatky silnice č. II/173 a místní komunikace na Kalinovo náměstí.

Předpokládaný termín realizace: 2021–2023	Charakter: investiční / neinvestiční	Předpokládané náklady: 2 mil. Kč (Skaličany) 30 mil. Kč (Vrbenská) zatím nelze určit (nám. Kalinovo)
Garant: vedoucí odboru dopravy	Realizátor: Město Blatná, ŘSD	Spolupráce: Město Blatná
Monitorovací indikátor výstupu: počet křižovatek	Jednotka: ks	Hodnota: 3

aktivita 1.01.03

realizace přeložek silnic č. I/20 (včetně vybudování obchvatu v osadě Hněvkov), II/173, II/175 (včetně vybudování dopravního obchvatu v osadě Skaličany)

popis projektu:

Cílem projektu je především odvedení kamionové dopravy zatěžující obytné lokality ulic Písecká, Plzeňská, Čechova, Fügnerova, Riegrova, Sadová, Jana Wericha, Šilhova a osad Hněvkov a Skaličany.

činnosti a etapy projektu:

Pokračování v rozpracovaném projektu Jihočeského kraje, týkajícím se přeložky silnice č. II/173 v Blatné a projektu ŘSD, týkajícím se přeložky silnice č. I/20 Sedlice, Hněvkov.

Předpokládaný termín realizace: 2021–2023	Charakter: investiční	Předpokládané náklady: neurčeny
Garant: vedoucí odboru majetku investic a rozvoje	Realizátor: Jihočeský kraj, ŘSD	Spolupráce: Město Blatná
Monitorovací indikátor výstupu: počet přeložek (etap)	Jednotka: ks	Hodnota: 5

opatření 1.02

výstavba a obnova místních komunikací a chodníků v Blatné a jejích osadách

stručný popis výchozí situace:

V Blatné je poměrně hustá síť místních komunikací. Stav místních komunikací je podobný jako stav silničních průtahů. I zde nalezneme bodové technické závady a také vliv zvyšující se dopravní intenzity. Nejvyšší zatížení dopravou můžeme zaznamenat na sběrných komunikacích (ulice Šilhova, Jana Wericha, Sadová a ulice V Jezárkách, Fügnerova) a u komunikací, které jsou spojnicemi mezi silnicemi č. I/20 a č. II/173 (ulice Vrbenská, nám. Kalinovo). Nejvyšší opotřebení vykazují komunikace v místních částech, kde rovněž chybí chodníky pro bezpečný pěší provoz. Město má zpracovaný pasport místních komunikací a postupně zajišťuje obnovu komunikačních povrchů, výstavbu a rekonstrukci chodníků, úpravy náměstí.

aktivity naplňující opatření:

**1.02.01 oprava a rekonstrukce místních komunikací
a chodníků v Blatné a osadách**

1.02.02 vybudování nových místních komunikací



aktivita 1.02.01

oprava a rekonstrukce místních komunikací a chodníků v Blatné a osadách

popis projektu:

Řešení závad na místních komunikacích, položení nových asfaltových povrchů vozovek vybraných místních komunikací a nových povrchů vybraných chodníků (dlažba/živice).

činnosti a etapy projektu:

Oprava komunikace v osadě Skaličany – 1. etapa na rok 2021

Chodník ulice Paštická

Chodník ulice Sadová

Chodník ulice Na Obůrce

Oprava chodníku Na Tržišti

Oprava komunikace ve Škalí – rozdělena na dvě etapy

Oprava komunikace k Roudeneckému rybníku

Oprava komunikace Na Tržišti

Předláždění ulice Žižkova a ulice Purkyňova

Vytipování dalších potřebných míst, zajištění finančních prostředků, realizace.

Předpokládaný termín realizace: 2021–2023	Charakter: investiční / neinvestiční	Předpokládané náklady: 7 mil. Kč
Garant: vedoucí odboru majetku, investic a rozvoje	Realizátor: Město Blatná	Spolupráce:
Monitorovací indikátor výstupu: počet opravených a rekonstruovaných ulic	Jednotka: ks	Hodnota: > 6

aktivita 1.02.02

vybudování nových místních komunikací

popis projektu:

Dojde k vybudování nových místních komunikací, případně k zásadní rekonstrukci komunikací stávajících (rozšíření vozovek, vybudování nových chodníků apod.).

činnosti a etapy projektu:

Komunikace v ulici Řečická – 1. etapa v návrhu na rok 2021

Komunikace v lokalitě Sahara – předpoklad realizace 2023

Komunikace Na Hřebeni

Ulice Za Malým vrchem – prodloužení komunikace

Dokončení finálních povrchů na místních komunikacích v ulici Řečická – 2. etapa, ulice Habrová, ulice Lipová, ulice Na Hřebeni, ulice Na Růžových plantážích, ulice Na Blýskavkách

Vytipování dalších komunikací, zajištění finančních prostředků, realizace.

Předpokládaný termín realizace: 2021–2023	Charakter: investiční	Předpokládané náklady: 12 mil. Kč
Garant: vedoucí odboru majetku, investic a rozvoje	Realizátor: Město Blatná	Spolupráce:
Monitorovací indikátor výstupu: počet lokalit s nově vybudovanou místní komunikací	Jednotka: ks	Hodnota: > 3

opatření 1.03

řešení klidové dopravy

stručný popis výchozí situace:

Dalším problémem je nedostatek parkovacích míst v důsledku neustále narůstajícího stupně motorizace obyvatelstva. Parkovací místa chybí zejména na sídlištích. V roce 2008 bylo vybudováno parkoviště pro osobní automobily a autobusy v docházkové vzdálenosti od Blatenského zámku. Stání vozidel v historickém centru města (nám. Míru, třída J.P. Koubka) je regulováno zpoplatněním pomocí parkovacích automatů a předplacených parkovacích karet. Dále je nutno řešit dopravu v klidu koncepčně v celém městě a rozvojových plochách.

aktivity naplňující opatření:

- 1.03.01 zvyšování počtu parkovacích míst ve městě**
- 1.03.02 podpora rozvoje občanské vybavenosti – rozvojových ploch**



aktivita 1.03.01

zvyšování počtu parkovacích míst ve městě

popis projektu:

Ve městě se vzhledem ke stále se zvyšující hustotě dopravy projevuje nedostatek parkovacích míst zejména na sídlištích. Dle lokálních potřeb a místních možností se plánují umisťovat nové nebo rozšiřovat stávající parkovací plochy.

činnosti a etapy projektu:

Parkovací zálivy Velký Vrch – příprava projektové dokumentace

Parkovací zálivy v ulici Tyršova – příprava projektové dokumentace (2021)

Předpokládaný termín realizace: 2021–2023	Charakter: investiční	Předpokládané náklady: 1 mil. Kč
Garant: vedoucí odboru majetku, investic a rozvoje	Realizátor: Město Blatná	Spolupráce:
Monitorovací indikátor výstupu: počet parkovacích míst	Jednotka: ks	Hodnota: > 10

aktivita 1.03.02

podpora rozvoje občanské vybavenosti – rozvojových ploch

popis projektu:

V návaznosti na Územní plán Blatná se u stávajících a nově navržených rozvojových ploch občanské vybavenosti (např. plochy pro umístění sportovní haly, nové školy) musí vybudovat odpovídající dopravní infrastruktura – parkovací a odstavné plochy včetně jejich příslušenství.

Cílem projektu je zhodnotit reálné potřeby a případně odstranit deficity jednotlivých lokalit v oblasti dopravy v klidu, a to s ohledem na reálné potřeby dané rozvojové lokality občanské vybavenosti.

činnosti a etapy projektu:

Prověřovat dotační možnosti pro stavbu sportovní haly v lokalitě vymezené územním plánem.

Předpokládaný termín realizace: 2021–2023	Charakter: investiční / neinvestiční	Předpokládané náklady: 5 mil. Kč
Garant: vedoucí odboru majetku, investic a rozvoje	Realizátor: Město Blatná	Spolupráce:
Monitorovací indikátor výstupu: počet projektů	Jednotka: ks	Hodnota: > 1

opatření 1.04

zajištění dopravní obslužnosti

stručný popis výchozí situace:

Územím města Blatná je vedeno celkem 17 příměstských i dálkových linek pravidelné autobusové dopravy, které provozují celkem 4 dopravci. Město je spádovým centrem pro okolní obce (obce spadající do ORP Blatná), cílem pracovní a školní dojíždky, místem se základní a vyšší občanskou vybaveností, které okolní obce (spíše rurálního charakteru) nemají. Město usiluje o rozšíření počtu autobusových a vlakových spojů zařazených do základní dopravní obslužnosti.

aktivity naplňující opatření:

- 1.04.01 zlepšení dopravní obslužnosti (autobusové i vlakové)**
- 1.04.02 rekonstrukce a přemístění autobusových zastávek**

aktivita 1.04.01 zlepšení dopravní obslužnosti (autobusové i vlakové)

popis projektu:

Město bude nadále usilovat o rozšíření počtu autobusových (případně i vlakových) spojů zařazených do základní dopravní obslužnosti Jihočeského kraje, zabezpečující spojení Blatné s okolními obcemi a městy. Jedná se zejména o dopravu zaměstnanců průmyslových podniků sídlících na území města Blatná, studentů a žáků škol do/z Blatné a uspokojení dalších přepravních potřeb občanů. Při této snaze bude město i nadále spolupracovat se zaměstnavateli, školami, zástupci okolních měst a obcí, autobusovými dopravci, Českými drahami, s pracovníky odboru dopravy a silničního hospodářství krajského úřadu (prostřednictvím jihočeského koordinátora dopravy Jikord s.r.o.) a dalšími.

činnosti a etapy projektu:

Politická motivace Jihočeského kraje.

Předpokládaný termín realizace: 2021–2023	Charakter: neinvestiční	Předpokládané náklady: neurčeny
Garant: vedoucí odboru dopravy	Realizátor: Jihočeský kraj (prostřednictvím Jikord s.r.o.)	Spolupráce:
Monitorovací indikátor výstupu: stav k roku 2020	Jednotka: %	Hodnota: ≥100 %

aktivita 1.04.02

rekonstrukce a přemístění autobusových zastávek

popis projektu:

Stávající zálivy v ulici B. Němcové a Palackého budou zrušeny a nahrazeny novými stáními v ulici Palackého, čímž vznikne jeden přestupní uzel. Aktuálně probíhá příprava projektové dokumentace pro společné řízení.

činnosti a etapy projektu:

Příprava projektové dokumentace pro společné územní a stavební řízení.

Předpokládaný termín realizace: 2021–2023	Charakter: investiční / neinvestiční	Předpokládané náklady: 5,5 mil. Kč
Garant: vedoucí odboru majetku, investic a rozvoje	Realizátor: Město Blatná	Spolupráce:
Monitorovací indikátor výstupu: počet čekáren / projektů	Jednotka: ks / ks	Hodnota: > 5 / 1

opatření 1.05

pěší, cyklistická a ostatní nekolová doprava

stručný popis výchozí situace:

Podmínky pro pěší dopravu ve městě jsou zabezpečeny zejména chodníky podél průtahů silnic a místních komunikací. Samostatné chodníky pro pěší jsou vybudovány především v lokalitách Komenského náměstí, Husových sadů a na sídlištích. Síť pěších cest nabízí i zámecký park, který je v soukromém vlastnictví a přístup do něj je aktuálně zpoplatněn. Město Blatná je křižovatkou značených turistických tras ve směru na Jindřichovice, Záboří, Čečelovice, Velký Pálenec, Vrbno, Tchořovice, Buzice, Škvořetice, Bezdědovice, Paštiky a Myštice.

Rozvíjející se obliba cykloturistiky vyžaduje adekvátní reakci v podobě výstavby cyklistických tras a stezek (městského inventáře – kolostavů), dráhy pro in-line brusle a další aktivity.

aktivity naplňující opatření:

1.05.01 realizace cyklostezek, stezek pro in-line bruslaře, pěších stezek, kolostavy

aktivita 1.05.01

realizace cyklostezek, stezek pro in-line bruslaře, pěších stezek, kolostavy

popis projektu:

Součástí této aktivity je výstavba cyklostezek, stezek pro in-line bruslaře a pěších stezek tak, aby došlo k propojení jednotlivých lokalit a k následnému propojení do osad (např. podél řeky Lomnice s návazností k obchodníku domu Penny, k lokalitě Lapač, Špejchar, Kaneček, Vínice, Husovy sady a k osadám, směr Buzice okolo rybníka Topič, a to včetně mobiliáře v podobě kolostavů, odpočívadel atd.).

Stávající cyklotrasy v okolí Blatné jsou vedené převážně po místních komunikacích a silnicích III. tříd, kde chybí bezpečné oddělení cyklistů od automobilové dopravy. Posouzení možnosti přebudování některých částí stávajících cyklostezek mimo silnice a místní komunikace.

činnosti a etapy projektu:

Záměr vykoupení pozemků a stavby cyklostezky Vrbenská – Lhotka (spojnice až ke Sladovně) (2021 a dále)

Záměr vykoupení pozemků a stavby cyklostezky Blatná – Buzice (vedení trasy po hrázi rybníka Řitovíz) (2021 a dále)

Předpokládaný termín realizace: 2021–2023	Charakter: investiční / neinvestiční	Předpokládané náklady: 1 mil. Kč
Garant: vedoucí odboru majetku, investic a rozvoje	Realizátor: Město Blatná	Spolupráce:
Monitorovací indikátor výstupu: délka	Jednotka: km	Hodnota: > 10

opatření 1.06

energetická infrastruktura

stručný popis výchozí situace:

Na území města Blatná se nachází 41 transformoven, které jsou ve vyhovujícím technickém stavu a některé z nich mají rezervu výkonu pro pokrytí další elektrizace. Sekundární síť je provedena v centrální zóně převážně kabely uloženými ve výkopech, okrajové čtvrti jsou provedeny vzdušným vedením zavěšeným na střešnicích a betonových sloupech. Některé lokality mají i rozsáhlejší elektrické vytápění. Řada lokalit je již plynofikována.

Oblast města Blatná se uvažuje plošně plynofikovat, z hlediska elektrického vytápění se uvažuje pouze s plnou elektrizací v lokalitě rodinných domů Na vinici, špejcharu a částečně areálu zámku. V lokalitách Na vinici a areálu zámku je s plnou elektrizací již započato, špejchar je novým odběratelem.

V současné době jsou pro výrobu tepla v Blatné používány různé druhy paliv, a to ne ve velkém počtu tepelných zdrojů. Existuje zde několik relativně malých teplofikovaných oblastí, z nichž každá má společný zdroj tepla.

Pro další rozvoj území je počítáno s výrazným postupem plynofikace. S tím bude spojeno zakládání dalších, většinou individuálních tepelných zdrojů.

Určitá část území města má založeny rozvody plynu, další části jsou projektově připraveny. Předmětem návrhu je další postupná plynofikace, a to jak v zastavěném území, tak i v plochách navržených pro budoucí zástavbu.

Jihozápadně od Blatné prochází hlavní trasa vysokotlakého plynovodu DH 600. Z ní jsou provedeny přípojky k jednotlivým regulačním stanicím. Větší odběry průmyslového charakteru jsou zásobovány zemním plynem přes vlastní regulační stanice.

Odběry v samotném městě jsou napojeny zčásti na místní středotlaké rozvody a zčásti na rozvody nízkotlaké. Stávající plynovodní potrubí je ocelové. Založené úseky budou v maximální míře využity jako součást budoucí městské sítě. Dnešní využití výkonu stávajících regulačních stanic je pouze částečné.

S ohledem na čistotu ovzduší a na vývoj cen jednotlivých paliv je zemní plyn navržen jako základní palivo pro další rozvoj území.

aktivity naplňující opatření:

1.06.01 zainvestování infrastruktury pro rozvojové plochy města (bydlení, podnikání)

1.06.02 využívání energie, včetně obnovitelných zdrojů

1.06.03 udržení kotelny a horkovodu

aktivita 1.06.01

zainvestování infrastruktury pro rozvojové plochy města (bydlení, podnikání)

popis projektu:

Vybudování energetické infrastruktury v rozvojových plochách města určených pro bydlení i podnikání, např. v lokalitách Sádlov II a III, Sahara, Na Blýskavkách, Pod Kanečkem, včetně výkupu pozemků.

činnosti a etapy projektu:

Veřejné osvětlení v ulici Řečická

Kanalizace výtlač za Sladovnou

Projekt kanalizace, vodovodu a plynovodu v lokalitě Sahara

Studie, výkup pozemků, projektová dokumentace, zajištění finančních prostředků, realizace.

Předpokládaný termín realizace: 2021–2023	Charakter: investiční	Předpokládané náklady: 5,5 mil. Kč
Garant: vedoucí odboru majetku, investic a rozvoje	Realizátor: Město Blatná	Spolupráce:
Monitorovací indikátor výstupu: realizované projekty	Jednotka: ks	Hodnota: > 2

aktivita 1.06.02

využívání energie, včetně obnovitelných zdrojů

popis projektu:

Mobiliář města s elektronickými prvky (lavičky, nabíjecí stanice na elektro – kola a automobily). Nalezení objektů, u kterých je předpoklad efektivního využití obnovitelných zdrojů energie.

činnosti a etapy projektu:

Nabíjecí stanice pro elektroauta na veřejném parkovišti na rohu ulic Pivovarská a V Podzámčí

Zpracování studie možností a efektivity využití obnovitelných zdrojů

Předpokládaný termín realizace: 2021–2023	Charakter: investiční / neinvestiční	Předpokládané náklady: 0,5 mil. Kč
Garant: vedoucí odboru majetku, investic a rozvoje vedoucí odboru životního prostředí	Realizátor: Město Blatná	Spolupráce:
Monitorovací indikátor výstupu: objekt	Jednotka: ks	Hodnota: 1

aktivita 1.06.03 udržení kotelny a horkovodu

popis projektu:

Technický stav kotelny a horkovodu je prozatím vyhovující. Protože rozložení sídliště je vhodné k dálkovému vytápění, je vhodné u tohoto způsobu setrvat. Bude potřeba doplnit monitorovací techniku a v objektech, kde je to vhodné, a vybudovat lokální výměníky tepla.

činnosti a etapy projektu:

Zpracování projektové dokumentace rekonstrukce topných kanálů – výměna stávajících rozvodů TUV a ÚT v ulici Čechova - 1. etapa - 540 m, připravuje se možnost dotace.

Projektová dokumentace, zajištění finančních prostředků, realizace.

Předpokládaný termín realizace: 2021–2023	Charakter: investiční / neinvestiční	Předpokládané náklady: neurčeny
Garant: vedoucí odboru majetku, investic a rozvoje	Realizátor: Město Blatná, EG.D, a.s.	Spolupráce:
Monitorovací indikátor výstupu: počet realizovaných projektů	Jednotka: ks	Hodnota: 1

opatření 1.07

snižování škod způsobených povodněmi

stručný popis výchozí situace:

Město Blatná bylo zasaženo povodněmi v roce 2002. Povodeň byla způsobena natržením a porušením hrází rybníků, celkem bylo protrženo 11 rybníků. Unikající voda vytvořila přívalové vlny, které se setkaly na soutoku obou potoků v Blatné se čtyřhodinovým odstupem. První vlnou byl zničen most na rybníku Pustý, okolní objekty a Sokolovna. Druhá přívalová vlna vznikla protržením Metelského rybníka a hrází dalších rybníků. Obě přívalové vlny postoupily do zámeckého rybníka, z kterého se voda rozlila do města.

V roce 2013 byla dokončena protipovodňová opatření na průtok tzv. stoleté vody pro centrum města v hodnotě přesahující 22 mil. Kč. Nadále jsou na území města Blatná bodové závady, které je potřebné řešit (ulice Písecká, lokalita Lapač, náhon na rybník Topič a Sladovna).

Informovanost obyvatel při povodních a jiných živelných pohromách je na dobré úrovni. Dobrá spolupráce složek Integrovaného záchranného systému spolehlivě zajišťuje zabezpečení majetku obyvatel, firem a organizací. K ohrožení životů většinou nedochází.

aktivity naplňující opatření:

1.07.01 protipovodňová opatření na vodních tocích přírodě blízkým způsobem



aktivita 1.07.01

protipovodňová opatření na vodních tocích přírodě blízkým způsobem

popis projektu:

Revitalizace vodního toku včetně plnění funkce protipovodňové ochrany v území od mostu v ulici Vorlíčkova po ČOV Lapač. Navrácení toku do původního koryta, vytvoření bermu pro dostatečnou povodňovou kapacitu, včetně obslužné zpevněné cesty.

činnosti a etapy projektu:

výkup pozemků

Předpokládaný termín realizace: 2021–2023	Charakter: investiční	Předpokládané náklady: neurčeny
Garant: vedoucí odboru životního prostředí	Realizátor: Město Blatná, Povodí Vltavy s. p.	Spolupráce: Povodí Vltavy s. p.
Monitorovací indikátor výstupu: získání dotčených pozemků do vlastnictví města	Jednotka: %	Hodnota: 100 %

opatření 1.08

vodohospodářská infrastruktura

stručný popis výchozí situace:

Zásobování pitnou vodou provozuje ČEVAK a.s. Zdrojem pitné vody je vodárenská soustava jižní Čechy (Římov), jako záložní zdroj slouží úpravna vody Bezdědovice. Stávající vodovodní síť, vodní zdroje a akumulace vody vyhovují současným potřebám města v zásobování vodou. Stávající slabě dimenzované a dožívající úseky uliční sítě budou postupně rekonstruovány.

Provozovatelem kanalizace ve městě je rovněž ČEVAK a.s. Většina odpadních vod je odváděna kanalizačním systémem přes čistírnu odpadních vod. Úseky kanalizačních stok jsou již technicky nevyhovující. V osadách Blatné je kanalizace zavedena pouze částečně, jednotlivé úseky je nutno rekonstruovat a dobudovat chybějící úseky, také je nutno zde dořešit čištění odpadních vod prostřednictvím čističek.

Vzhledem k narůstající výstavbě objektů napojených na kanalizaci města a zpevněných ploch s tím souvisejících (např. plánovaná výstavba v lokalitě Sahara) dochází ke zvýšené potřebě odvádění odpadních vod stávající kanalizací a následně jejich odlehčování do vodních toků již při malých srážkách. Toto odlehčování již opakovaně vedlo k úhynu ryb a ostatních živočichů ve vodním toku v lokalitě u Sokolovny.

Záměrem města je vybudovat novou čističku odpadních vod tak, aby byla schopna plnit všechny požadované emisní limity.

aktivity naplňující opatření:

1.08.01 obnova a rozšíření vodohospodářské infrastruktury

1.08.02 výstavba nové ČOV



aktivita 1.08.01

obnova a rozšíření vodohospodářské infrastruktury

popis projektu:

Vodohospodářskou infrastrukturu je třeba průběžně rekonstruovat a udržovat v dobrém technickém stavu. Jedná se o vodovod, splaškovou a dešťovou kanalizaci, a to včetně osad.

Je třeba najít řešení úpravy odlehčovacích komor na městské kanalizaci. Při srážkách dochází, vlivem nutného odlehčování kanalizace ke zhoršování kvality vod, poškozování vodních toků, úhynům ryb a vodního ptactva.

činnosti a etapy projektu:

Obnova kanalizace v ulicích Šilhova a Werichova

Rekonstrukce stokových šachet

Studie odtokových poměrů v kanalizační síti s prověřením odlehčovacích komor

Projekt na úpravu odlehčovacích komor dle výsledků studie

Pasportizace stavu, zjištění nových požadavků, výkup pozemků (zajištění smluv), projektová dokumentace, zajištění finančních prostředků, realizace.

Předpokládaný termín realizace: 2021–2023	Charakter: investiční / neinvestiční	Předpokládané náklady: 5 mil. Kč
Garant: vedoucí odboru majetku, investic a rozvoje	Realizátor: Město Blatná	Spolupráce: ČEVAK a.s.
Monitorovací indikátor výstupu: počet	Jednotka: ks	Hodnota: > 3

aktivita 1.08.02 výstavba nové ČOV

popis projektu:

Z hlediska stáří ČOV Blatná a neefektivního čištění odpadních vod (dle platných předpisů) byla zvolena příprava nové ČOV velikosti do 10 000 ekvivalentních obyvatel. V současnosti je zpracovaná projektová dokumentace na novou ČOV a vydané územní rozhodnutí.

činnosti a etapy projektu:

Projektová dokumentace pro stavební povolení nové čistírny odpadních vod.

Předpokládaný termín realizace: 2021–2023	Charakter: investiční	Předpokládané náklady: 80 mil. Kč
Garant: vedoucí odboru majetku, investic a rozvoje	Realizátor: Město Blatná	Spolupráce: ČEVAK a.s.
Monitorovací indikátor výstupu: objekt	Jednotka: ks	Hodnota: 1

opatření 1.09

obnova a udržování veřejné zeleně

stručný popis výchozí situace:

Město Blatná a jeho okolí nabízí místním obyvatelům i turistům jak atraktivní venkovskou krajinu, tak kulturně vybavenou městskou zástavbu. Pro zachování potřebné vyváženosti mezi zastavěnou oblastí a městskou zelení je třeba vhodně pečovat o zelené plochy, a zároveň na vhodných vytipovaných místech zakládat nové.

Dále je třeba průběžně pečovat o významné krajinné prvky a lokality.

aktivity naplňující opatření:

- 1.09.01** zakládání a údržba veřejné zeleně (parks, doprovodná zeleň, drobná architektura, doprovodná uliční zeleň, hřbitovy) ve městě a osadách; výsadba liniové zeleně v krajině
- 1.09.02** zpracování koncepce zelené infrastruktury města Blatná a generelu zeleně na jejichž základě budou navrženy nové plochy pro rozšíření a zkvalitnění městské zeleně se zahrnutím tzv. modrozelené architektury veřejného prostoru; zpracování zásad ozelenění sídlišť



aktivita 1.09.01 zakládání a údržba veřejné zeleně (parky, doprovodná zeleň, drobná architektura, doprovodná uliční zeleň, hřbitovy) ve městě a osadách; výsadba liniové zeleně v krajině

popis projektu:

Bude docházet k udržování stávající zeleně na území města a zároveň k zakládání dalších zelených ploch a jejich zařízení drobnou architekturou. Naším záměrem je při plánovaných stavebních činnostech města zohledňovat stávající kořenový systém stromů a obecně prostor pro veřejnou zeleň. Při zakládání a údržbě zeleně bude přihlédnuto k historickým hodnotám města a zohledněn odkaz Jana Böhma, který proslavil Blatnou pěstováním růží.

činnosti a etapy projektu:

Výsadba v rámci projektu Blatná – město růží

Ozelenění nového parkoviště nad poliklinikou

Ozelenění ulice Nádražní

Úprava zeleně na novém hřbitově

Založení zeleně při výstavbě nového autobusového nádraží

Vytipování nových ploch pro založení zeleně (v návaznosti na územní plán, studie), zajištění finančních prostředků, realizace.

Předpokládaný termín realizace: 2021–2023	Charakter: investiční / neinvestiční	Předpokládané náklady: 2 mil. Kč
Garant: vedoucí odboru životního prostředí	Realizátor: Město Blatná	Spolupráce: Technické služby města Blatné s.r.o.
Monitorovací indikátor výstupu: osazené plochy / počet vysazených stromů	Jednotka: m ² / ks	Hodnota: > 1000 / 50

aktivita 1.09.02

zpracování koncepce zelené infrastruktury města Blatná a generelu zeleně na jejichž základě budou navrženy nové plochy pro rozšíření a zkvalitnění městské zeleně se zahrnutím tzv. modrozelené architektury veřejného prostoru; zpracování zásad ozelenění sídlišť

popis projektu:

Zpracování koncepce zelené infrastruktury města Blatná a generelu zeleně, na jejichž základě budou navrženy nové plochy pro rozšíření a zkvalitnění městské zeleně se zahrnutím tzv. modrozelené architektury veřejného prostoru. Zpracování zásad ozelenění sídlišť, jako ucelených zelených ploch. V rámci projektu budou stanoveny cenné a významné dřeviny, které je třeba zachovat a věnovat jim maximální péči a k tomu odpovídající finanční prostředky na údržbu, odborná ošetření, vazby korun apod.

činnosti a etapy projektu:

Zadání koncepce zpracované odbornou osobou

Předpokládaný termín realizace: 2021–2023	Charakter: neinvestiční	Předpokládané náklady: neurčeny
Garant: vedoucí odboru životního prostředí	Realizátor: Město Blatná	Spolupráce:
Monitorovací indikátor výstupu: koncepce	Jednotka: ks	Hodnota: 1

opatření 1.10

efektivní nakládání s odpady

stručný popis výchozí situace:

Odpadové hospodářství ve městě Blatná zajišťují a zařízení (sběrná místa, sběrný dvůr, skládka odpadů, kompostárna) provozují Technické služby města Blatné, s.r.o. Způsob nakládání s odpady je v souladu se závaznou částí Plánu odpadového hospodářství Jihočeského kraje. Tuhý komunální odpad je ukládán na řízenou skládku Hněvkov, v roce 2020 byla dokončena IV. etapa rozšíření skládky.

Město Blatná má zaveden sběr tříděných odpadů včetně biologicky rozložitelných. V roce 2020 byla dokončena výstavba druhého sběrného dvora, tedy občané budou mít možnost ukládat odpady na dvou sběrných dvorech. Sběrná místa pro tříděné odpady jsou stále udržována a dle potřeby rozšiřována.

Pro snížení ukládaného množství je žádoucí separace odpadu, a to i biologicky rozložitelných odpadů a jejich odpovídající využití.

aktivity naplňující opatření:

- 1.10.01 vypracování analýzy odpadového hospodářství města**
- 1.10.02 zvyšování informovanosti obyvatel v oblasti odpadového hospodářství**



aktivita 1.10.01

vypracování analýzy odpadového hospodářství města

popis projektu:

Vzhledem ke znění aktuálně schvalované nové legislativy, kde je cílem razantní snížení množství komunálních odpadů ukládaných na skládku a ještě důslednější třídění, je potřeba zpracovat analýzu odpadového hospodářství města a následné strategické návrhy pro další období s cílem efektivního hospodaření s odpady, s důrazem na snížení jejich objemu a další využití. V rámci analýzy bude posouzena efektivita zavedení elektronického systému evidence odpadů na sběrném dvoře.

činnosti a etapy projektu:

Zpracování analýzy odpadového hospodářství

Zavedení elektronického systému evidence odpadů

Předpokládaný termín realizace: 2021–2023	Charakter: neinvestiční /investiční	Předpokládané náklady: 100 tis. Kč / (případné zavedení elektronického systému 150 tis. Kč)
Garant: vedoucí odboru životního prostředí	Realizátor: Město Blatná	Spolupráce:
Monitorovací indikátor výstupu: analýza / elektronický systém	Jednotka: ks	Hodnota: 1 / 1

aktivita 1.10.02

zvyšování informovanosti obyvatel v oblasti odpadového hospodářství

popis projektu:

Město podpoří informační kampaň směřovanou do oblasti odpadového hospodářství. Mimo jiné bude probíhat ve spolupráci se školami. Významný úkol pro město je snížení biologicky rozložitelných odpadů ukládaných občany do směsného komunálního odpadu, a to zejména informovaností obyvatel.

činnosti a etapy projektu:

Kampaň o třídění biologicky rozložitelných odpadů

Předpokládaný termín realizace: 2021–2023	Charakter: neinvestiční	Předpokládané náklady: neurčeny
Garant: vedoucí odboru životního prostředí	Realizátor: Město Blatná	Spolupráce: Technické služby města Blatné s.r.o., neziskové organizace
Monitorovací indikátor výstupu: počet akcí	Jednotka: ks	Hodnota: > 2




Blatná – dobře spravované město podporující podnikání a kvalitní život svých obyvatel

Blatná – dobře spravované město podporující podnikání a kvalitní život svých obyvatel

opatření rozvojového pilíře 2:

- 2.01 aktuální koncepční dokumenty pro kvalitní řízení města
- 2.02 rozšíření ploch pro podnikání
- 2.03 rozšíření ploch pro výstavbu rodinných domů
- 2.04 podpora technických oborů sekundárního školství
- 2.05 kvalitní a dobře vybavené objekty pro předškolní vzdělávání a základní školství
- 2.06 zkvalitnění podmínek pro trávení volného času
- 2.07 zajištění kvalitní a dostupné sociální a zdravotní péče



opatření 2.01


aktuální koncepční dokumenty pro kvalitní řízení města

stručný popis výchozí situace:

Pro aktivní rozvojové řízení města je nutné udržovat aktuální koncepční dokumenty, jejich implementace, realizace a evaluace. Provázanost dílčích strategických dokumentů se strategickým plánem města je naprosto nezbytná.

aktivity naplňující opatření:

- 2.01.01 územní plán**
- 2.01.02 plán sociálních služeb**
- 2.01.03 koncepce Blatná – město růží**
- 2.01.04 koncepce prevence kriminality**
- 2.01.05 program rozvoje sportu**
- 2.01.06 plán odpadového hospodářství**
- 2.01.07 koncepce SMART**



aktivita 2.01.01 územní plán

popis projektu:

Nový územní plán (Územní plán Blatná) byl vydán Zastupitelstvem města Blatná Usnesením č. 13/17, účinnosti nabyl dne 14. 4. 2017. Územní plán Blatná byl zpracován s finanční spoluúčastí Evropské unie a Evropského fondu pro regionální rozvoj.

Usnesením Zastupitelstva města Blatná č. 36/19 ze dne 26.6.2019 bylo rozhodnuto o pořízení Změny č. 1 Územního plánu Blatná, a to s prvky regulačního plánu.

činnosti a etapy projektu:

Vydání Změny č. 1 Územního plánu Blatná

Předpokládaný termín realizace: 2021–2025	Charakter: investiční	Předpokládané náklady: 100 tis. Kč
Garant: vedoucí odboru výstavby a územního plánování	Realizátor: Město Blatná	Spolupráce:
Monitorovací indikátor výstupu: počet nástrojů územního plánování	Jednotka: ks	Hodnota: 1

aktivita 2.01.02

plán sociálních služeb

popis projektu:

Město Blatná je od roku 2006 zapojeno do procesu plánování sociálních služeb. Cílem projektu je podpora sociálního začleňování osob, zajištění dostupnosti kvalitních sociálních služeb, udržení a rozvoj možností partnerství na území Svazku obcí Blatenska. V roce 2007 byl vypracován první plán, který je cca každé 3 roky aktualizován.

Usnesením Zastupitelstva města č. 22/20 ze dne 20.5.2020 byl schválen Střednědobý plán rozvoje sociálních služeb ORP Blatná na období 2020–2022. Dokument slouží jako podklad pro získání finančních prostředků na stávající sociální služby i na jejich rozvoj.

V roce 2020 byl vydán Katalog poskytovatelů sociálních služeb.

Ve spolupráci s ostatními pobočkami CpKP je podána žádost o finanční podporu z Norských fondů na období od 1.3.2020 do 29.2.2024. Cílem pokračování je každoroční zpracování monitorovací zprávy a akčního plánu rozvoje sociálních služeb ORP Blatná.

činnosti a etapy projektu:

Schválení Střednědobého plán rozvoje sociálních služeb ORP Blatná na období 2023-2025

Schválení ročních akčních plánů Střednědobého plán rozvoje sociálních služeb ORP Blatná

Předpokládaný termín realizace: 2021–2025	Charakter: neinvestiční	Předpokládané náklady: neurčeny
Garant: vedoucí odboru sociálního	Realizátor: Centrum pro komunitní práci jižní Čechy, České Budějovice	Spolupráce: SOB, Město Blatná, poskytovatelé sociálních služeb
Monitorovací indikátor výstupu: střednědobý plán, roční akční plány	Jednotka: ks	Hodnota: 1 x ročně

aktivita 2.01.03

koncepce Blatná – město růží

popis projektu:

Koncepci zpracovává Centrum kultury a vzdělávání Blatná. Cílem je specifikovat, oživit a vyzdvihnout jedinečnou identitu města Blatná jako města růží. Připomínat odkaz významné osobnosti šlechtitele růží Jana Böhma, který proslavil Blatnou po celém světě. Provázat město stezkami blatenských královen květin, živým kvetoucím atlasem, muzeem pod širým nebem. Propojovat generace, profese, živou kulturu, cestovní ruch i kulturní dědictví tématem, které zůstává stále zakořeněno v paměti obyvatel Blatné. Nechat znovu rozkvést město, které voní růžemi.

činnosti a etapy projektu:

Schválení koncepce (2021)

Prezentace koncepce veřejnosti (2021)

Předpokládaný termín realizace: 2021–2025	Charakter: neinvestiční	Předpokládané náklady: neurčeny
Garant: ředitelka Centra kultury a vzdělávání Blatná	Realizátor: Centrum kultury a vzdělávání Blatná	Spolupráce: Město Blatná, Technické služby města Blatné s.r.o., soukromé subjekty
Monitorovací indikátor výstupu: koncepce	Jednotka: ks	Hodnota: 1

aktivita 2.01.04

koncepce prevence kriminality

popis projektu:

Koncepce prevence kriminality města Blatná je zpracovávána na tříletá období. Na období 2021-2023 byla zpracována v souladu se strategickými dokumenty vlády ČR a Jihočeského kraje. Koncepce prevence kriminality města Blatná byla schválena usnesením zastupitelstva města ze dne 9. 12. 2020. Její vytvoření je jednou z podmínek při podání žádosti o státní dotace v oblasti prevence kriminality. Cílem koncepce je snižování míry závažnosti trestné činnosti a zvyšování pocitu bezpečí občanů, nastavení vhodných preventivních opatření s cílem odstranit nežádoucí negativní jevy nebo je alespoň minimalizovat. Efektivní a koordinovaný systém prevence kriminality a komplexní přístup v komunitách postavený na spolupráci obce, policie ČR a dalších subjektů. Koncepce prevence kriminality má vytvořit srozumitelný podklad pro spolupráci subjektů veřejné správy.

činnosti a etapy projektu:

Schválení Koncepce prevence kriminality na období 2024-2026

Předpokládaný termín realizace: 2021–2025	Charakter: neinvestiční	Předpokládané náklady: neurčeny
Garant: Komise prevence kriminality	Realizátor: manager prevence kriminality města Blatná	Spolupráce: Město Blatná, členové komise prevence kriminality
Monitorovací indikátor výstupu: koncepce	Jednotka: ks	Hodnota: 1

aktivita 2.01.05

program rozvoje sportu

popis projektu:

Program rozvoje sportu města Blatná na období 2018–2023 je základní dokument města, v němž jsou zakotveny hlavní rozvojové priority sportu. Slouží k převedení vize a plánů Programu rozvoje sportu do podoby přístupné všem občanům. Je zpracován v souladu s doporučenou osnovou pro zpracování plánu rozvoje sportu dle zákona č. 230/2016 Sb., kterým se mění zákon č. 115/2001 Sb., o podpoře sportu, ve znění pozdějších předpisů, kterou vydalo Ministerstvo školství, mládeže a tělovýchovy. Program rozvoje sportu města Blatná byl schválen usnesením zastupitelstva města č. 46/18 ze dne 5. 9. 2018. Jeho vytvoření je jednou z podmínek při podání žádosti o státní dotace.

činnosti a etapy projektu:

Schválení Programu rozvoje sportu města Blatná na období 2024-2028

Aktualizace Programu rozvoje sportu města Blatná (tříleté období)

Předpokládaný termín realizace: 2021–2028	Charakter: neinvestiční	Předpokládané náklady: neurčeny
Garant: Komise pro vzdělávání a sport	Realizátor: odbor finanční a školství	Spolupráce: Město Blatná, členové komise pro vzdělávání a sport
Monitorovací indikátor výstupu: plán, tříletý akční plán	Jednotka: ks	Hodnota: 2

aktivita 2.01.06

plán odpadového hospodářství

popis projektu:

Plán odpadového hospodářství města Blatná stanoví v souladu s principy udržitelného rozvoje cíle, zásady a opatření pro nakládání s odpady na území města Blatná. Plán odpadového hospodářství města Blatná vychází z Plánu odpadového hospodářství Jihočeského kraje a Plánu odpadového hospodářství České republiky. POH města Blatná je zpracován na dobu 5 let, tj. období 2017-2021, a bude změněn v případě zásadní změny podmínek na jejichž základě byl zpracován. Plán odpadového hospodářství byl schválen usnesením zastupitelstva města č. 29/18 ze dne 29.3.2017.

činnosti a etapy projektu:

Schválení Plánu odpadového hospodářství na období 2022-2026

Předpokládaný termín realizace: 2021–2026	Charakter: neinvestiční	Předpokládané náklady: neurčeny
Garant: vedoucí odboru životního prostředí	Realizátor: Komise pro zpracování plánu odpadového hospodářství	Spolupráce: Město Blatná, Technické služby města Blatné s.r.o.
Monitorovací indikátor výstupu: plán	Jednotka: ks	Hodnota: 1

aktivita 2.01.07

koncepce SMART

popis projektu:

Blatná – moderní a chytré město je strategický dokument smart city Blatná na období 2019-2024. Tento dokument vymezuje a přiměřeným způsobem aplikuje základní principy konceptu smart city do konkrétních podmínek města Blatné. Stanoví základní rozvojovou strategii smart city Blatná a navrhuje rozvojové projekty, kterými bude tato strategie naplňována. Dokument „Blatná – moderní a chytré město“ vznikl ve spolupráci města Blatná a konzultační firmy Ing. Jakub Slavík, MBA – Consulting Services. Metodicky staví „Blatná – moderní a chytré město“ na principech, vymezených v dokumentu Ministerstva pro místní rozvoj ČR. Koncepce byla schválena usnesením zastupitelstva města č. 75/19 ze dne 11. 12. 2019.

činnosti a etapy projektu:

Schválení koncepce SMART na období 2025-2029

Předpokládaný termín realizace: 2021–2029	Charakter: neinvestiční	Předpokládané náklady: neurčeny
Garant:	Realizátor: odbor životního prostředí	Spolupráce: Město Blatná
Monitorovací indikátor výstupu: plán	Jednotka: ks	Hodnota: 1

opatření 2.02

rozšíření ploch pro podnikání

stručný popis výchozí situace:

Město Blatná plánuje další etapu rozšíření stávající průmyslové zóny Sádlov (etapa Sádlov II a III). Zároveň s výkupy pozemků a vybudování vlastní zóny dojde i k vybudování doprovodné infrastruktury. Zajištěním rozvojových ploch pro podnikání a podporou rekonstrukcí stávajících areálů a budov chce město zvýšit zájem o podnikání.

aktivity naplňující opatření:

2.02.01 výkupy pozemků za účelem umožnění investorům rozšíření stávající průmyslové zóny dle územního plánu

2.02.02 podpora rekonstrukce chátrajících areálů a jejich nové využití



aktivita 2.02.01

výkupy pozemků za účelem umožnění investorům rozšíření stávající průmyslové zóny dle územního plánu

popis projektu:

Město Blatná dle platného územního plánu plánuje k rozšíření stávající průmyslové zóny Sádlov I o průmyslové zóny Sádlov II a III.

činnosti a etapy projektu:

Výkup pozemků

Vybudování nutné dopravní infrastruktury a inženýrských sítí (kanalizace, vodovod, plynovod)

Předpokládaný termín realizace: 2021–2025	Charakter: investiční	Předpokládané náklady: 35 mil. Kč
Garant: vedoucí odboru majetku, investic a rozvoje	Realizátor: Město Blatná, soukromí investoři	Spolupráce:
Monitorovací indikátor výstupu: plochy	Jednotka: ha	Hodnota: 5

aktivita 2.02.02

podpora rekonstrukce chátrajících areálů a jejich nové využití

popis projektu:

V areálu Steka (ulice Na Tržišti) je na část nemovitosti zpracovaná projektová dokumentace pro územní řízení na výstavbu komunitního domu pro seniory a osoby zdravotně postižené. Projekt obsahuje jednak malometrážní byty a dále zázemí pro terénní pečovatelskou službu a další doprovodné služby. Projekt je připraven, případná realizace zkvalitní život seniorů ve městě a rozšíří nabídku služeb.

činnosti a etapy projektu:

Rekonstrukce nemovitosti v areálu Steka

Předpokládaný termín realizace: 2021–2025	Charakter: investiční	Předpokládané náklady: cca 30 mil. Kč
Garant: vedoucí odboru majetku, investic a rozvoje	Realizátor: vlastníci nemovitostí, Město Blatná	Spolupráce: Město Blatná
Monitorovací indikátor výstupu: objekt	Jednotka: ks	Hodnota: 1

opatření 2.03


rozšíření ploch pro výstavbu rodinných domů

stručný popis výchozí situace:

Město Blatná připravuje lokalitu Sahara (směr obec Hajany), určenou pro výstavbu rodinných domů.

aktivity naplňující opatření:

2.03.01 výstavba lokality včetně inženýrských sítí a základních vrstev komunikací a následný prodej pozemků na výstavbu rodinných domů



aktivita 2.03.01

výstavba lokality včetně inženýrských sítí a základních vrstev komunikací a následný prodej pozemků na výstavbu rodinných domů

popis projektu:

Město Blatná připravuje lokalitu Sahara (směr obec Hajany), určenou pro výstavbu rodinných domů. V roce 2020 započala příprava pro podání žádosti o vydání územního rozhodnutí. Na pozemcích majitelů bude zřízeno 27 parcel (město – 24 parcel, 3 parcely soukromé osoby) pro zástavbu samostatnými rodinnými domy s tím, že dané řešení umožní případnou další zástavbu na navazujících pozemcích.

činnosti a etapy projektu:

- 1 Zadání vypracování projektové dokumentace pro stavební řízení (DSP) – 02/2021
- 2 Vypracování DSP – 12/2021
- 3 Žádost o stavební povolení – 01/2022
- 4 Vydání stavebního povolení – 1. polovina 2022
- 5 Zadání výběrového řízení na zhotovitele stavby (inženýrské sítě + základní vrstvy komunikací) – 04/2022
- 6 Zahájení stavby – 09/2022
- 7 Dokončení stavby (inženýrské sítě + základní vrstvy komunikací) – 08/2023
- 8 Kolaudace – 09/2023
- 9 Prodej pozemků

Předpokládaný termín realizace: 2021–2025	Charakter: investiční	Předpokládané náklady: 15 mil. Kč
Garant: vedoucí odboru majetku, investic a rozvoje	Realizátor: Město Blatná, soukromí vlastníci	Spolupráce: Město Blatná, soukromí vlastníci
Monitorovací indikátor výstupu: plochy pro individuální výstavbu	Jednotka: ks	Hodnota: 27

opatření 2.04

podpora technických oborů sekundárního školství

stručný popis výchozí situace:

V Blatné mají studenti možnost studovat na dvou středních školách, a to na Střední odborné škole a Středním odborném učilišti. Tato zařízení patří mezi krajem zřizované organizace. V současné době se projevuje značný nedostatek technicky vzdělaných pracovníků na trhu práce, proto město Blatná bude podporovat propagaci učebních oborů tak, aby byl zajištěn dostatek kvalifikovaných pracovníků na trhu práce.

aktivity naplňující opatření:

2.04.01 zvyšování informovanosti dětí a jejich rodičů o možnostech uplatnění technicky vzdělaných pracovníků

2.04.02 podpora spolupráce mezi základními a středními školami na území města Blatná



aktivita 2.04.01

zvyšování informovanosti dětí a jejich rodičů o možnostech uplatnění technicky vzdělaných pracovníků

popis projektu:

Projekt má za cíl zvýšit počet technicky vzdělaných absolventů, po kterých je poptávka na trhu práce. Rodičům a dětem budou poskytovány informace o možnostech uplatnění absolventů technických oborů. Projekt se zaměřuje především na pořádání dnů otevřených dveří ve firmách a středních odborných školách, na vydávání informačních brožur, organizování burzy středních škol a pomoci při plánování profesního zaměření pro žáky základních, popř. středních škol.

činnosti a etapy projektu:

Realizace burzy škol 1x za rok

Dny otevřených dveří středních škol na území města

Dny otevřených dveří ve firmách

Předpokládaný termín realizace: 2021–2025	Charakter: neinvestiční	Předpokládané náklady: 10 tis. Kč / rok
Garant: Centrum kultury a vzdělávání Blatná	Realizátor: školy, podnikatelé, Centrum kultury a vzdělávání Blatná	Spolupráce: Město Blatná, základní a střední školy
Monitorovací indikátor výstupu: projekt	Jednotka: ks	Hodnota: 3 / rok

aktivita 2.04.02

podpora spolupráce mezi základními a středními školami na území města Blatná

popis projektu:

Město Blatná podporuje realizaci nepovinného předmětu ZŠ J. A. Komenského Blatná – pracovní vyučování, který probíhá v SOU Blatná. Projekt běží nepřetržitě od roku 2015.

činnosti a etapy projektu:

Realizace nepovinného předmětu ZŠ A. Komenského – pracovní vyučování v SOU Blatná pro žáky 2. stupně

Předpokládaný termín realizace: 2021–2025	Charakter: neinvestiční	Předpokládané náklady: 20 tis. Kč / rok
Garant: vedoucí odboru finančního a školství	Realizátor: školy, podnikatelé	Spolupráce: Město Blatná Jihočeský kraj
Monitorovací indikátor výstupu: projekt	Jednotka: ks	Hodnota: 1 / rok

opatření 2.05

kvalitní a dobře vybavené objekty pro předškolní vzdělávání a základní školství

stručný popis výchozí situace:

Na území města Blatná se nachází dvě mateřské školy, tři základní školy, dále jedna střední odborná škola a jedno střední odborné učiliště. Budovy jsou v současné době v provozuschopném stavu, je však vhodné se zaměřit průběžně na zlepšování jejich technického stavu a kvalitního vybavení, tak aby odpovídaly platným předpisům i vývojovým trendům z hlediska stavebního i technického zázemí po kvalitní výuku. Významným prvkem v okolí škol jsou jejich zahrady, i zde se nabízí prostor pro kvalitní využití.

aktivity naplňující opatření:

- 2.05.01 zřízení mateřské školy pro děti mladší 3 let**
- 2.05.02 úprava venkovních ploch školských zařízení zřizovaných městem**
- 2.05.03 podpora alternativního školství**



aktivita 2.05.01

zřízení mateřské školy pro děti mladší 3 let

popis projektu:

Zájem rodičů o umístění dětí ve věku od 1,5 roku v soukromém předškolním zařízení (Rodinná školka Puntík) vede k úvahám o vybudování školy pro děti mladší 3 let. Otevření školy či oddělení při stávající mateřské škole by umožnilo rodičům návrat do pracovního procesu a tím pružně reagovat na potřeby pracovního trhu.

činnosti a etapy projektu:

otevření zařízení pro děti ve věku do 3 let

Předpokládaný termín realizace: 2021–2025	Charakter: investiční /neinvestiční	Předpokládané náklady: neurčeny
Garant: vedoucí odboru finančního a školství	Realizátor: Město Blatná	Spolupráce: mateřské školy zřizované městem
Monitorovací indikátor výstupu: kapacita zařízení	Jednotka: počet dětí	Hodnota: 20

aktivita 2.05.02

úprava venkovních ploch školských zařízení zřizovaných městem

popis projektu:

Venkovní plochy školských zařízení zřizovaných městem nabízejí prostor jednak pro výuku ale zároveň pro mimoškolní aktivity dětí. Rekonstrukce zahrady MŠ Šilhova a školního dvora ZŠ J. A. Komenského je navrhována etapově. Realizace projektu bude závislá na získání finančních prostředků z dotačních či grantových výzev.

činnosti a etapy projektu:

Realizace rekonstrukce zahrady MŠ Šilhova

Realizace rekonstrukce herních prvků ve školním dvoře ZŠ J. A. Komenského

Předpokládaný termín realizace: 2021–2025	Charakter: Investiční	Předpokládané náklady: 2 mil Kč
Garant: vedoucí odboru finančního a školství	Realizátor: Město Blatná	Spolupráce: mateřské a základní školy zřizované městem
Monitorovací indikátor výstupu: stavba	Jednotka: ks	Hodnota: 2

aktivita 2.05.03

podpora alternativního školství

popis projektu:

Zájem rodičů o alternativní formy vzdělávání (lesní školka, Montesorri výchovně vzdělávací program, Waldorfský typ škol) je v posledních letech zvyšující. Otevření školy by rozšířilo možnosti předškolního a školního vzdělávání.

činnosti a etapy projektu:

Podrobnější analýza zájmu rodičů

Oslovení subjektů zajišťujících alternativní formy vzdělávání s možnou spoluprací

Vytipování vhodných objektů

Předpokládaný termín realizace: 2021–2025	Charakter: investiční / neinvestiční	Předpokládané náklady: neurčeny
Garant: vedoucí odboru majetku, investic a rozvoje	Realizátor: Město Blatná, vzdělávací instituce	Spolupráce: SOB
Monitorovací indikátor výstupu: zařízení	Jednotka: ks	Hodnota: 3

opatření 2.06

zkvalitnění podmínek pro trávení volného času

stručný popis výchozí situace:

Město Blatná disponuje prostory pro sportovní a kulturní aktivity obyvatel.

K pořádání kulturních akcí je využíváno Komunitní centrum aktivního života, kinosál v Sokolovně. Při organizování venkovních produkcí je využíván areál zimního stadionu, blatenského zámku, Husovy sady, nám. Komenského.

Pro sportovní vyžití je k dispozici řada sportovních zařízení, ale jejich spektrum a technický stav v současné době neodpovídá potřebám uživatelů. Jako největší problém se jeví absence víceúčelové sportovní haly a krytého plaveckého bazénu, dále rozšíření sportovního vyžití v zimních měsících (absence venkovního zimního kluziště), sportoviště pro moderní sporty jako je dráha pro in-line bruslení, lezecká stěna, lanové centrum, minigolf. Město podporuje renovaci dětských hřišť. Program rozvoje sportu města Blatná, který byl schválena usnesením zastupitelstva města č. 46/18 ze dne 5. 9. 2018, podrobně zpracovává záměry města v oblasti sportu.


Okolí města Blatná nabízí širší využití volného času formou pěší a cyklistické turistiky.

aktivity naplňující opatření:

2.06.01 výstavba víceúčelové sportovní haly

2.06.02 výstavba či rekonstrukce sportovišť a dětských hřišť

2.06.03 výstavba odpočinkových stanovišť ve městě a okolí



aktivita 2.06.01

výstavba víceúčelové sportovní haly

popis projektu:

Záměrem města Blatná je výstavba víceúčelové sportovní haly v areálu Městského úřadu Blatná tř. T.G. Masaryka č. p. 322 – nádvorní část, kterou využívaly Technické služby města Blatné s.r.o. (změna sídla organizace v roce 2020 a uvolnění garáží, dílen a kancelářských prostor). Je zvažována realizace architektonické soutěže. Technické podmínky pro stavbu sportovní haly v současné době řeší 1. změna územního plánu. Na vybudování sportovní haly by bylo vhodné získat část finančních prostředků formou dotace.

činnosti a etapy projektu:

- 1 Schválení 1. změny územního plánu
- 2 Realizace architektonické soutěže
- 3 Příprava projektové dokumentace pro stavební řízení
- 4 Výběrové řízení na zhotovitele stavby
- 5 Výstavba víceúčelové sportovní haly

Předpokládaný termín realizace: 2021–2025	Charakter: investiční	Předpokládané náklady: 60 mil. Kč
Garant: vedoucí odboru majetku, investic a rozvoje	Realizátor: Město Blatná	Spolupráce: TJ Sokol Blatná, TJ Blatná, spolky, školy
Monitorovací indikátor výstupu: zařízení	Jednotka: ks	Hodnota: 1

aktivita 2.06.02

výstavba či rekonstrukce sportovišť a dětských hřišť

popis projektu:

Město ve spolupráci s vlastníky dotčených budov a pozemků podpoří rozšíření možností pro sportovní vyžití občanů města a osad. Diskutována je možnost zakrytí stávajícího plaveckého bazénu, popř. rozšíření areálu o novou venkovní dvoudráhu pro plavce a dále rozšíření skateparku. Prodloužení volnočasových aktivit v zimních měsících by stabilně zajistilo venkovní zimní kluziště v areálu hokejbalového hřiště (bývalý zimní stadion). Záměrem je vybudování in-line dráhy a dalších sportovišť a hřišť pro moderní sporty se zaměřením na děti a mládež. Na vybudování sportovišť by bylo vhodné získat část finančních prostředků formou dotace.

činnosti a etapy projektu:

Zakrytí či rozšíření plaveckého bazénu a rozšíření skateparku – ve fázi záměru

Venkovní zimní kluziště – v roce 2019 zpracována projektové dokumentace pro územní rozhodnutí, v roce 2021–2022 zpracování projektové dokumentace pro stavební řízení

In-line dráha – ve fázi záměru, lokalita vtipována (Sádlov), probíhají jednání s majiteli pozemků přístupových cest

Rekonstrukce a rozšiřování dětských hřišť ve městě včetně osad

Předpokládaný termín realizace: 2021–2025	Charakter: investiční	Předpokládané náklady: zimní venkovní kluziště 20 mil. Kč ostatní aktivity náklady neurčeny
Garant: vedoucí odboru majetku, investic a rozvoje	Realizátor: Město Blatná	Spolupráce: TJ Sokol Blatná, TJ Blatná, spolky, školy
Monitorovací indikátor výstupu: počet sportovišť	Jednotka: ks	Hodnota: > 5

aktivita 2.06.03

výstavba odpočinkových stanovišť ve městě a okolí

popis projektu:

Záměrem města Blatná je výstavba odpočinkových stanovišť včetně instalace venkovního mobiliáře ve městě a okolí mj. v návaznosti na pěší a cyklistické trasy. Na vybudování by bylo vhodné získat část finančních prostředků formou dotace.

činnosti a etapy projektu:

Výstavba vyhlídkové věže Kátperk, - zadání projektové dokumentace pro stavební řízení (2021)

Výstavba rozhledny na Vinici – ve fázi záměru

Předpokládaný termín realizace: 2021–2025	Charakter: investiční	Předpokládané náklady: vyhlídková věž Kátperk 600 tis. Kč rozhledna na Vinici náklady neurčeny
Garant: vedoucí odboru majetku, investic a rozvoje	Realizátor: Město Blatná	Spolupráce: MAS, Jihočeský kraj, MMR
Monitorovací indikátor výstupu: stavba	Jednotka: ks	Hodnota: 1

opatření 2.07

zajištění kvalitní a dostupné sociální a zdravotní péče

stručný popis výchozí situace:

V Blatné je zajištěna pro občany základní zdravotní a sociální péče. Nachází se zde ordinace praktických lékařů pro dospělé i pro děti, ordinace stomatologie a ordinace dalších specialistů. Nemocniční péče je zajištěna prostřednictvím nemocnic v Písku a ve Strakonících. Ve městě je zajištěna Zdravotnická záchranná služba.

Pobytové sociální služby pro seniory poskytuje Domov pro seniory s kapacitou 89 lůžek, jehož zřizovatelem je město Blatná. Terénní pečovatelskou službu poskytuje Domov pro seniory a Oblastní charita Strakonice. Spektrum poskytovaných sociálních služeb pokrývá potřeby široké veřejnosti od rodin s dětmi po seniory, osoby se zdravotním postižením, osoby závislé na návykových látkách. Kapacity těchto zařízení jsou v současné době dostačující, ale vzhledem k demografickému vývoji je nutno do budoucna počítat s jejich rozšiřováním.

Udržením a rozvojem sociálních služeb na území ORP se podrobně zabývá koncepční dokument Střednědobý plán rozvoje sociálních služeb ORP Blatná na období 2021-2022, viz opatření 2.01.2.

aktivity naplňující opatření:

2.07.01 rozšíření a rozvoj sociálních služeb

2.07.02 udržení kvalitní a dostupné zdravotní péče

2.07.03 bezbariérovost veřejných budov



aktivita 2.07.01

rozšíření a rozvoj sociálních služeb

popis projektu:

Vzhledem k demografickým faktorům a k počtu současných žadatelů o umístění v Domově pro seniory je nezbytné se zabývat možností rozšíření kapacity zařízení alespoň o 10 lůžek.

Terénní pečovatelská služba pružně reaguje na zvyšování poptávky občanů službě. Poskytované služby jsou nabízeny dle potřeb uživatelů, předností je především nepřetržitá doba poskytování, tj. pondělí až neděle. Pečovatelská služba významně napomohla občanům Blatné žít ve svém přirozeném sociálním prostředí. Kapacita pečovatelské služby je 130 klientů. Je potřeba pracovat s variantou vybudování nového střediska pečovatelské služby (možnost využití prostor v objektu Steka – viz aktivita 2.02.2).

Je potřeba se zaměřit i na další služby, např. odlehčovací služby pro seniory a odborné sociální poradenství se zaměřením na rodiny a děti.

činnosti a etapy projektu:

Rozšíření kapacity Domova pro seniory cca o 10 lůžek + odlehčovací služby – ve fázi záměru

Předpokládaný termín realizace: 2021–2025	Charakter: investiční / neinvestiční	Předpokládané náklady: u DS a střediska PS náklady neurčeny odborné poradenství 50 tis. Kč / rok
Garant: vedoucí sociálního odboru	Realizátor: Město Blatná	Spolupráce: Město Blatná, NNO, poskytovatelé sociálních služeb
Monitorovací indikátor výstupu: počet vzniklých sociálních služeb	Jednotka: ks	Hodnota: > 2

aktivita 2.07.02

udržení kvalitní a dostupné zdravotní péče

popis projektu:

Ambulantní zdravotní péče v současné době pokrývá potřeby občanů Blatné, do budoucna je možné, že vzhledem k věku některých lékařů nastanou problémy se zajištěním dostatečné péče. Tento problém je možno očekávat i u odborných lékařů např. stomatologa, neurologa. Město průběžně monitoruje situaci.

Je potřeba situaci průběžně vyhodnocovat, popř. vstoupit do jednání se zdravotními pojišťovnami. Možnosti Města Blatná jsou omezené. Reálnou pomocí je příprava nebytových prostor k pronájmu případným zájemcům z řad lékařů.

Město Blatná dále nabízí možnost služebního bytu pro lékaře, kteří by měli zájem poskytovat v Blatné své služby.

činnosti a etapy projektu:

Analýza nebytových prostor v nemovitostech města, která jsou vhodná pro vybudování ordinací

Předpokládaný termín realizace: 2021–2025	Charakter: investiční	Předpokládané náklady: neurčeny
Garant: vedoucí odboru majetku, rozvoje a investic	Realizátor: Město Blatná	Spolupráce: Jihočeský kraj
Monitorovací indikátor výstupu: Nebytové prostory	Jednotka: ks	Hodnota: >1

aktivita 2.07.03 bezbariérovost veřejných budov

popis projektu:

Budova města č. p. 212, ve které se nachází muzeum a knihovna a budova radnice čp. 322 nedisponují výtahem. Tento fakt limituje přístup do budov osobám se zdravotním omezením. Řešení bezbariérovosti je komplikované z pohledu památkové péče. Na vybudování výtahů by bylo vhodné získat část finančních prostředků formou dotace.

činnosti a etapy projektu:

Vybudování výtahů v budově Blatná č. p. 212 - ve fázi záměru

Vybudování výtahů v budově Blatná č. p. 322 - ve fázi záměru

Předpokládaný termín realizace: 2021–2025	Charakter: investiční	Předpokládané náklady: neurčeny
Garant: vedoucí odboru majetku, investic a rozvoje	Realizátor: Město Blatná	Spolupráce: Centrum kultury a vzdělávání Blatná
Monitorovací indikátor výstupu: počet budov, ve kterých budou úpravy provedeny	Jednotka: ks	Hodnota: 2




Blatná – město růží
aktivní město v oblasti kultury, cestovního
ruchu a péče o památky

Blatná – město růží

aktivní město v oblasti kultury, cestovního ruchu a péče o památky

opatření rozvojového pilíře 3:

- 3.01 Blatná – město růží
- 3.02 uchování a prezentace movitého a nemovitého kulturního dědictví
- 3.03 úpravy, vybavení a využití prostor pro kulturní a vzdělávací aktivity
- 3.04 obnova a zlepšení technického stavu historických objektů



opatření 3.01

Blatná – město růží

stručný popis výchozí situace:

Město Blatná získalo přívlastek „město růží“ mezi dvěma světovými válkami díky úspěšnému pěstiteli a šlechtiteli růží Janu Böhmovi. Jeho růžové plantáže patřily ve 30. letech 20. století k největším v Evropě a rozkvétalo na nich až milion růžových květů ročně. Blatná se stala jedním ze světových center šlechtění a pěstování růží a po mnoho let se zaslouženě honosila titulem „Blatná – město růží“. Ačkoliv se již z povědomí mohlo vytratit jméno Jan Böhm, identita města růží je stále hluboce zakořeněna v paměti mnohých z nás. Přetrvala i po zestátnění růžařských podniků v roce 1950, a to především v rámci pokračujících výstav růží pořádaných od roku 1924. Růže vždy provoněly celé město a lákaly od jara do podzimu množství návštěvníků, aby spatřili růžové plantáže a obdivovali plody práce Jana Böhma, krále růží. Růžařství v Blatné zaniklo s privatizací po roce 1989, ale pojem město růží přetrval. Böhmovy růže můžeme dodnes najít v mnoha rozáříích světa a více než 100 let kvetou v zahradách v Blatné a okolí. Záměrem koncepce je specifikovat, oživit a vyzdvihnout jedinečnou identitu města Blatná jako města růží a připomínat odkaz významné osobnosti šlechtitele růží Jana Böhma.

aktivity naplňující opatření:

3.01.01 Blatná – město růží – realizace koncepce v oblasti kultury a cestovního ruchu



aktivita 3.01.01

Blatná – město růží – realizace koncepce v oblasti kultury a cestovního ruchu

popis projektu:

Koncepce Blatná – město růží má za cíl specifikovat, oživit a vyzdvihnout jedinečnou identitu města Blatná jako města růží. Připomínat odkaz významné osobnosti šlechtitele růží Jana Böhma, který proslavil Blatnou v Čechách i ve světě. Provázat město stezkami blatenských královen květin, živým kvetoucím atlasem, muzeem pod širým nebem. Propojovat generace, profese, živou kulturu, cestovní ruch i kulturní dědictví tématem, které zůstává stále zakořeněno v paměti obyvatel Blatné. Nechat znovu rozkvést město, které voní růžemi.

činnosti a etapy projektu:

3 koncepční linie

1 **Kultivace veřejného prostoru (2021–2027)**

Projekt růžových stezek, živého kvetoucího atlasu Böhmových růží a jeho následovníků a s ním související projekt vizuálně jednotného terénního a online informačního systému, spolupráce s Ing. Čestmírem Böhmem, městským architektem, se sochaři, designéry, zahradními a krajinnými architekty, odborem životního prostředí a dopravy, školami i veřejností – v součinnosti s pilířem 1 a 2.

2 **Kulturní a vzdělávací projekty (2021–2027)**

Komunitní projekty s aktivním přispíváním veřejnosti, workshopy, přednášky, poradenství v oblasti pěstování růží, projekty podporující aktivní zapojení obyvatel do péče o veřejný prostor, inovativní edukační programy vycházející z místně zakotveného vzdělávání i podporující spolupráci se školami, výstava růží, projekt městského sadu.

3 **Komunikace a oblast cestovního ruchu (2021–2027)**

Komunikace a prezentace města skrze identitu jak v lokálním, tak nadregionálním rozsahu. Komunikační plán zahrnuje veškeré nástroje integrované marketingové komunikace.

Propojení a podpora poskytovatelů služeb v oblasti cestovního ruchu a jejich motivace se zaměřením na společnou celoroční aktivní tvorbu nabídky a implementaci produktů pro cestovní ruch mezi návštěvníky i obyvatele města.

Efektivní fungování informačního centra – sdílení informací mezi jednotlivými subjekty v oblasti cestovního ruchu a veřejností; realizace pravidelných setkání před zahájením turistické sezony otevřených pro organizace i jednotlivce aktivní v oblasti cestovního ruchu

Úzká spolupráce s Jihočeskou centrálou cestovního ruchu a turistickou oblastí Písecko – Blatensko.

Předpokládaný termín realizace: 2021–2027	Charakter: neinvestiční	Předpokládané náklady: 10,5 mil. Kč
Garant: Centrum kultury a vzdělávání Blatná	Realizátor: Centrum kultury a vzdělávání Blatná	Spolupráce: MKČR, MMR, Jihočeský kraj, SOB, MAS, školy, soukromý sektor
Monitorovací indikátor výstupu: aktivita/rok	Jednotka: ks	Hodnota: 5/rok



opatření 3.02

uchování a prezentace movitého a nemovitého kulturního dědictví

stručný popis výchozí situace:

Pro popularizaci a uchování bohatého kulturního dědictví města a regionu Blatenska je jednou z priorit udržitelnost a rozvoj expozice muzea, podpora vědeckovýzkumné badatelské činnosti, místně zakotveného vzdělávání a edukačních aktivit s regionální tematikou. S tím je spjaté i nakládání s muzejními sbírkami dle zákona č. 122/2000 Sb., o ochraně sbírek muzejní povahy.

aktivity naplňující opatření:

3.02.01 udržitelnost a rozvoj stálé expozice Muzeum všemi smysly

3.02.02 aplikace koncepce sbírkotvorné činnosti, dokumentace a digitalizace v oblasti působnosti Městského muzea Blatná



aktivita 3.02.01

udržitelnost a rozvoj stálé expozice Muzeum všemi smysly

popis projektu:

Opravy, aktualizace a rozvoj expozice Muzeum všemi smysly, rozšíření prezentace muzejních sbírek do virtuálního prostředí – Muzeum v síti, přenesení muzea mimo zdi muzea – muzeum pod širým nebem a užší propojení muzea a škol formou edukačních programů a k tomuto účelu vytvořených nástrojů – Kufříků všemi smysly.

činnosti a etapy projektu:

Udržitelnost a rozvoj expozice Muzeum všemi smysly (2021-2027)

- 1 Příprava a výběr potřebných oprav a aktualizací v expozici
 - kontrola poškození způsobených v průběhu roku užíváním
 - aktualizace informací v expozici
 - výběr vhodných šuplíků a exponát k modernizaci v souvislosti s komunikací k návštěvníkovi
- 2 Předběžné kalkulace a výběr vhodného dodavatele či vlastních zdrojů organizace
- 3 Realizace navržených změn a oprav

Rozšíření prezentace sbírek do virtuálního prostředí (2021-2027)

- 1 Příprava podkladů a obsahu – výběr vhodných artefaktů, soupis informací, sběr pamětí, vytvoření audiovizuálních podkladů, vytvoření fotografického materiálu
- 2 Rozvržení konceptu interaktivní didaktické části expozice (gamingové prvky)
- 3 Programování a modeling virtuálního prostoru a knihovny sbírek muzea
- 4 Testování funkcí a funkčnosti virtuální expozice

Kufříky všemi smysly (2021-2027)

- 1 Výběr tématu vzhledem k aktuálním potřebám
- 2 Příprava obsahu ve spolupráci s pedagogy z Blatenska (Blatná, Bělčice, Lnáře, Radomyšl, Sedlice) a v závislosti na rámcových vzdělávacích programech a školních vzdělávacích programech s ohledem na regionální tematiku a expozici Muzeum všemi smysly
- 3 Výběr subdodavatelů, vytvoření kalkulací a vypsání žádosti o dotaci u MKČR
- 4 Realizace písemných a elektronických materiálů a modelů hmotné kultury k danému tématu
- 5 Testování a evaluace ve školských zařízeních a během muzejní edukace

Předpokládaný termín realizace: 2021–2027	Charakter: neinvestiční	Předpokládané náklady: 6,5 mil. Kč
Garant: Centrum kultury a vzdělávání Blatná – Městské muzeum Blatná	Realizátor: Centrum kultury a vzdělávání Blatná	Spolupráce: MKČR, Jihočeský kraj, AMG, Jihočeské muzeum, Husitské muzeum v Táboře, MAS, soukromý sektor
Monitorovací indikátor výstupu: aktivita/rok	Jednotka: ks	Hodnota: 3/rok



aktivita 3.02.02

aplikace koncepce sbírkotvorné činnosti, dokumentace a digitalizace v oblasti působnosti Městského muzea Blatná

popis projektu:

Sbírkový muzejní povahy tvoří významnou část movitého kulturního dědictví. Aby jejich mimořádná schopnost vypovídat o přírodě a společnosti mohla být efektivně využívána, je nezbytné zajistit odpovídající kvalitu jejich správy (determinace, evidence, inventarizace, odborné třídění, přehledné uložení v prostředí, které zaručuje dlouhodobé, bezpečné uchování).

činnosti a etapy projektu:

- 1 Dokončení kompletní revize sbírkového fondu (2021–2023)
- 2 Doplnění evidence II. stupně sbírek v centrální evidenci sbírek (2021–2025)
- 3 Pokračování v systematické digitalizaci sbírkového fondu (2021–2027)
- 4 Dokumentace – proměny Blatenska, práce s pamětníky

Předpokládaný termín realizace: 2021–2027	Charakter: neinvestiční	Předpokládané náklady: zatím nelze vyčíslit
Garant: Centrum kultury a vzdělávání Blatná – Městské muzeum Blatná	Realizátor: Centrum kultury a vzdělávání Blatná	Spolupráce: MKČR, Jihočeský kraj, metodická centra, muzea, archivy, vysoké školy, domovy pro seniory
Monitorovací indikátor výstupu: počet ukončených etap	Jednotka: ks	Hodnota: 4

opatření 3.03

úpravy, vybavení a využití prostor pro kulturní a vzdělávací aktivity

stručný popis výchozí situace:

Knihovni a muzejní fond je třeba umístit do prostor s podmínkami vhodnými pro jejich uchování, poskytování veřejných a informačních služeb a zajištění jejich kvalitní prezentace, což je jednou z hlavních priorit města. Stejně tak využití objektu kontribuční sýpky pro kulturní a vzdělávací aktivity či úpravy prostor divadelního sálu z důvodu bezpečnosti a využití plné kapacity sálu, která je v současné době u mnohých divadelních představení, filmových projekcí, koncertů, školních akademií a vystoupení žáků ZUŠ nedostatečná vzhledem k zájmu návštěvníků.

aktivity naplňující opatření:

- 3.03.01 úpravy a modernizace vybavení prostor využívaných Městským muzeem Blatná**
- 3.03.02 úpravy a modernizace vybavení prostor využívaných Městskou knihovnou Blatná**
- 3.03.03 vybavení a využití objektu kontribuční sýpky pro kulturní a vzdělávací aktivity**
- 3.03.04 úpravy prostor divadelního sálu Sokolovny**



aktivita 3.03.01

úpravy a modernizace vybavení prostor využívaných Městským muzeem Blatná

popis projektu:

Zajištění účinné preventivní ochrany movitého kulturního dědictví před následky mimořádných situací, před nepříznivými vlivy prostředí a před krádežemi, vloupáním a požáry. Aby muzeum plnilo jednu ze svých základních funkcí, musí mít zajištěný dostatečný prostor pro ukládání sbírkových předmětů.

činnosti a etapy projektu:

- 1 Prostorové a technické zajištění sbírek – měřicí a zabezpečovací technika (2021–2027)
- 2 Mapování možností nového prostorového zajištění složek Centra kultury a vzdělávání Blatná depozitář/muzejní knihovna – supervize městského architekta (2021–2027)
- 3 Obnova oken, dveří, vstupního schodiště (2021–2023)
- 4 Výtah – projekt, realizace (2021–2027)

Předpokládaný termín realizace: 2021–2027	Charakter: investiční/neinvestiční	Předpokládané náklady: 1 mil. Kč / 3 mil. Kč
Garant: Centrum kultury a vzdělávání Blatná vedoucí odboru majetku, investic a rozvoje	Realizátor: Centrum kultury a vzdělávání Blatná Město Blatná	Spolupráce: MKČR, EU
Monitorovací indikátor výstupu: počet ukončených etap	Jednotka: ks	Hodnota: 4

aktivita 3.03.02

úpravy a modernizace vybavení prostor využívaných Městskou knihovnou Blatná

popis projektu:

Umístění knihovního fondu v podmínkách vhodných pro poskytování veřejných knihovnických a informačních služeb, ochrana knihovního fondu před odcizením, poškozením a nepříznivými vlivy prostředí.

Alternativním řešením je zajištění nových prostor pro Městskou knihovnu Blatná.

činnosti a etapy projektu:

- 1 Vybavení vhodným funkčním knihovním nábytkem a jeho doplňky, úprava centrálního prostoru (2021)
- 2 Mapování možností nového prostorového zajištění složek Centra kultury a vzdělávání Blatná – depozitář/knihovna – spolupráce městského architekta (2021–2027)

Předpokládaný termín realizace: 2021–2027	Charakter: investiční/neinvestiční	Předpokládané náklady: 700 tis. Kč
Garant: Centrum kultury a vzdělávání Blatná	Realizátor: Centrum kultury a vzdělávání Blatná	Spolupráce: EU – SZIF, MKČR
Monitorovací indikátor výstupu: počet vybavených /upravených prostor	Jednotka: ks	Hodnota: 7

aktivita 3.03.03

vybavení a využití objektu kontribuční sýpky pro kulturní a vzdělávací aktivity

popis projektu:

Dokončení revitalizace sýpky a využití prostor pro kulturně-vzdělávací aktivity odpovídající charakteru objektu. Formulace a postupná realizace záměru využití. Součástí je změna užívání objektu, výměna nevyhovující elektroinstalace, vybavení prostor pro dané kulturní aktivity a vybudování externího zázemí pro návštěvníky. Projekt je otevřený spolupráci se soukromým investorem či nestátní neziskovou organizací.

činnosti a etapy projektu se supervizí městského architekta:

- 1 Přípravné projekty – projekty pro veřejnost (přednášky, diskuze, venkovní workshopy) za účelem seznámení se a sžití se se sýpkou (2021–2023)
- 2 Výměna nevyhovující elektroinstalace – projekt včetně požárně bezpečnostního řešení, realizace (2022–2027)
- 3 Externí objekt, zázemí – projekt (možnost veřejné architektonické soutěže), realizace (možnost zapojení obyvatel, workshopy) (2022–2027)
- 4 Řešení interiéru – oprava škod vzniklých působením vlhkosti a kolísáním parametrů prostředí, finální projekt řešení interiéru dle zvolené náplně objektu (2022–2027)
- 5 Změna užívání stavby – projekt projednaný a schválený orgány státní správy – hygiena, hasiči, stavební úřad (2022–2027)
- 6 Revitalizace okolí sýpky – revitalizace bezprostředního okolí (pozemky v majetku města), projekty v širším okolí (2022–2027)

Předpokládaný termín realizace: 2021–2027	Charakter: investiční/neinvestiční	Předpokládané náklady: 5 mil. Kč
Garant: Centrum kultury a vzdělávání Blatná Vedoucí odboru majetku, investic a rozvoje	Realizátor: Centrum kultury a vzdělávání Blatná Město Blatná	Spolupráce: EU – Interreg přeshraniční spolupráce, MKČR, MMR, Jihočeský kraj, MAS, SOB, školy, soukromý sektor
Monitorovací indikátor výstupu: počet ukončených etap	Jednotka: ks	Hodnota: 6

aktivita 3.03.04

úpravy prostor divadelního sálu Sokolovny

popis projektu:

Cílem projektu je vyřešení nevyhovujícího zabezpečení prostoru balkonu a zároveň navýšení kapacity prostoru.

činnosti a etapy projektu ve spolupráci s městským architektem:

- 1 Projekt zabezpečení balkonu (2021–2023)
- 2 Realizace zabezpečení balkonu (2023–2027)

Předpokládaný termín realizace: 2021–2027	Charakter: investiční/neinvestiční	Předpokládané náklady: zatím nelze vyčíslit
Garant: vlastník objektu	Realizátor: vlastník objektu	Spolupráce: Centrum kultury a vzdělávání Blatná, Město Blatná, MKČR, MMR
Monitorovací indikátor výstupu: navýšená kapacita sálu	Jednotka: %	Hodnota: 15



opatření 3.04

obnova a zlepšení technického stavu historických objektů

stručný popis výchozí situace:

V Blatné se nachází několik významných památných objektů, které je třeba postupně rekonstruovat a případně umožnit i jejich turistické využití.

aktivity naplňující opatření:

3.04.01 obnova ZŠ J. A. Komenského Blatná

3.04.02 obnova drobných sakrálních staveb

3.04.03 obnova vily Theodora Fialy

3.04.04 regenerace Městské památkové zóny Blatná



aktivita 3.04.01

obnova ZŠ J. A. Komenského Blatná

popis projektu:

neinvestiční akce v rozsahu

- a) vodorovné a kanalizační rozvody
- b) elektroinstalace a osvětlení tříd
- c) doplnění sochařských prvků fasády

činnosti a etapy projektu:

- 1 Etapově kompletní výměna rozvodů vodu (2021–2025)
- 2 Etapově kompletní výměna kanalizačních rozvodů (2021–2025)
- 3 Etapově kompletní obnova elektroinstalace včetně osvětlovacích těles (2021–2025)
- 4 Obnova sochařské výzdoby v průčelí – Kristus učitel (2021–2025)

Předpokládaný termín realizace: 2021–2025	Charakter: neinvestiční	Předpokládané náklady: 3,5 mil. Kč
Garant: vedoucí odboru majetku, investic a rozvoje	Realizátor: Město Blatná	Spolupráce:
Monitorovací indikátor výstupu: neinvestiční akce	Jednotka: ks	Hodnota: 4

aktivita 3.04.02

obnova drobných sakrálních staveb

popis projektu:

Oprava kapliček, návesních kaplí v osadách, božích muk, křížků v katastrálním území města Blatná a jeho osad.

činnosti a etapy projektu:

Terénní průzkum a zjištění závažnosti poškození sakrálních staveb, evidence

Stanovení vhodného postupu a financování

Realizace obnovy, konzervace či restaurování drobných sakrálních staveb

Pravidelná hydrofobizace kamenných soch a božích muk v k. ú. Blatná a osadách města Blatná (2021–2027)

v plánu např.: obnova křížku na Vinici; obnova křížku – U křížku Skaličany; křížek u kapličky Milčice; kaplička Skaličany – obnova vnitřních omítek, fasáda, obnova oltářního obrazu; boží muka (silnice Blatná – Hněvkov)

Předpokládaný termín realizace: 2021–2025	Charakter: neinvestiční	Předpokládané náklady: 300 tis. Kč
Garant: vedoucí odboru majetku, investic a rozvoje	Realizátor: Město Blatná	Spolupráce: vlastníci nemovitostí
Monitorovací indikátor výstupu: počet staveb	Jednotka: stavba	Hodnota: 7

aktivita 3.04.03

obnova vily Theodora Fialy se zahradou

popis projektu:

Celková obnova objektu.

činnosti a etapy projektu:

- 1 Zpracování kompletní projektové dokumentace (2021–2023)
- 2 Etapově obnova objektu (2021–2027)

Předpokládaný termín realizace: 2021–2027	Charakter: investiční / neinvestiční	Předpokládané náklady: 7 mil. Kč
Garant: vedoucí odboru majetku, investic a rozvoje	Realizátor: Město Blatná	Spolupráce: MKČR
Monitorovací indikátor výstupu: počet etap	Jednotka: ks	Hodnota: 2



aktivita 3.04.04

regenerace Městské památkové zóny Blatná

popis projektu:

Realizovat a finančně se podílet na obnově historických objektů v rámci místního programu Regenerace Městské památkové zóny Blatná 2017–2022. Program regenerace MPR a MPZ se vyhlašuje každoročně a reaguje na aktuální potřeby vlastníků kulturních památek na území MPZ Blatná.

Spolupráce s městským architektem na tvorbě Manuálu regulace vizuálního stylu reklamy v Městské památkové zóně Blatná. Dokument má za cíl zanalyzovat současný stav reklamy ve veřejném prostoru památkové zóny a navrhnout efektivní kultivovanou formu propagace pomocí opatření regulace množství, vzhledu a umístění reklamních sdělení včetně podpůrných motivačních opatření.

činnosti a etapy projektu:

- 1 Podílení se na obnově objektů – stanovení vhodného postupu a financování, realizace obnovy staveb – např. oprava fasády a repase oken děkanství č. p. 1 v Blatné (2020–2022)
- 2 Tvorba Manuálu regulace vizuálního stylu reklamy v Městské památkové zóně Blatná ve spolupráci s městským architektem (2021–2023)

Předpokládaný termín realizace: 2020–2027	Charakter: neinvestiční	Předpokládané náklady: 2 mil. Kč
Garant: vedoucí odboru majetku, investic a rozvoje	Realizátor: Město Blatná	Spolupráce: MKČR
Monitorovací indikátor výstupu: počet objektů manuál	Jednotka: objekt ks	Hodnota: > 8 1

SEZNAM POUŽITÝCH ZKRATEK

AMG	Asociace muzeí a galerií České republiky
CpKP	Centrum pro komunitní práci
ČOV	čistírna odpadních vod
JCCR	Jihočeská centrála cestovního ruchu, příspěvková organizace Jihočeského kraje
MKČR	Ministerstvo kultury České republiky
MAS	Místní akční skupina
MMR	Ministerstvo pro místní rozvoj České republiky
NNO	nestátní nezisková organizace
ORP	obec s rozšířenou působností
SOB	Svazek obcí Blatenska
SZIF	Státní zemědělský intervenční fond
ŘSD	Ředitelství silnic a dálnic ČR

PROCES ŘÍZENÍ STRATEGICKÉHO PLÁNU MĚSTA BLATNÁ

Strategický plán rozvoje územního obvodu města Blatná je střednědobým rozvojovým dokumentem, jehož cílem je přispívat k vyváženému, sociálně ekonomickému rozvoji města. Je dokumentem, jehož schválením, zajištěním realizace a kontroly jeho plnění Zastupitelstvo města v souladu se zákonem o obcích naplňuje svoji úlohu v péči o všestranný rozvoj svého území a uspokojení potřeb svých občanů.

Proces řízení Strategického rozvojového plánu je prováděn prostřednictvím základních prvků:

1. **Implementace** – zavedení, realizace
2. **Evaluace** – monitoring, hodnocení, změny

Obsah kapitoly:

- 1.1 implementace Strategického plánu
- 1.2 struktura řízení
- 1.3 vymezení kompetencí
- 1.4 evaluace
 - 1.4.1 evaluační plán
 - 1.4.2 monitorování a evaluační proces
 - 1.4.3 výstupy hodnocení
- 1.5 aktualizace Strategického plánu města Blatná

1.1 implementace Strategického plánu

Pro zajištění realizace, sledování a vyhodnocování strategického plánu i jeho jednotlivých na sebe navazujících prvků (projekt – opatření – strategický cíl rozvojového pilíře – vize) využije město stávající strukturu městského úřadu a stávajících lidských zdrojů. Novým prvkem bude zavedení systému projektového řízení, a to především na úrovni přípravy a realizace nejnižšího článku hierarchie, tj. na úrovni konkrétních projektů.

Projekty jsou nejnižším realizačním článkem Strategického plánu města Blatná. Prostřednictvím jednoho projektu může být naplňováno více opatření. Systém definuje proces identifikace, hodnocení a schvalování projektů pro podporu v rámci Strategického plánu města Blatná a vymezuje kompetence a úkoly příslušných orgánů města a městského úřadu.

Systém projektového řízení vychází z těchto principů:

1. **cyklický charakter projektového řízení** – tvorba akčního plánu předpokládá cyklický charakter předkládání projektů ke schválení voleným orgánům města (rada, zastupitelstvo) v ročním kroku v souladu s délkou rozpočtového cyklu
2. **procedurální jednoduchost a transparentnost** – systém projektového řízení musí být jednoduchý a transparentní pro všechny dotčené subjekty – volené i výkonné orgány města a městského úřadu bez dalších nároků na finanční a personální zdroje
3. **využití existující organizační struktury** – systém projektového řízení využije existující organizační struktury městského úřadu, zřízených či založených organizací

Předpoklady pro zařazení projektu do akčního plánu:

1. soulad se Strategickým plánem (v základním, případně změnovém režimu)
2. soulad s územním plánem nebo jiným územně plánovacím podkladem
3. zajištění zdrojů financování pro jednotlivé fáze projektu (přípravná fáze, realizační fáze, fáze provozu)

V návaznosti na konečné výstupy lze předpokládat tyto typy projektů zařazených do akčního plánu:

1. **veřejný statek, veřejná služba na úrovni města**
projekt připravuje a realizuje Město Blatná financováním z městského rozpočtu, případně z dotačních zdrojů
2. **veřejný statek, veřejná služba na regionální úrovni**
projekt připravuje a realizuje jiný subjekt veřejné správy, Město Blatná je partnerem projektu, financování z veřejných rozpočtů vyšších územně správních celků, případně z dotačních zdrojů
3. **semiveřejný statek**
projekt připravuje a realizuje Město Blatná ve spolupráci s dalšími aktéry rozvoje, financování z rozpočtu města zcela nebo částečně, případně z dotačních zdrojů
4. **soukromý statek**
projekt je Městem Blatná podporován, finanční zdroje mimo veřejný rozpočet města

Implementační cyklus přípravy a realizace projektů zajišťovaných Městem Blatná:

1. **fáze výběru** – identifikace projektu, posouzení základních předpokladů pro zařazení do akčního plánu, schválení
2. **fáze přípravy** – technickoekonomické zajištění přípravy (dokumentace pro územní řízení, dokumentace pro stavební řízení, prováděcí dokumentace stavby, studie proveditelnosti, EIA, případně žádost o dotaci včetně dalších příloh), konkretizace finančních zdrojů, přechod do fáze realizační
doba trvání 1–2 roky
3. **fáze realizace** – zajištění zdrojů, transparentní výběr externího dodavatele, nebo jmenování interního zpracovatele, vlastní realizace při naplnění požadovaných indikátorů, majetkové zařazení, přechod do fáze udržitelnosti
doba trvání 1–3 roky
4. **fáze udržitelnosti** – zajištění správy a údržby, zajištění finančních zdrojů provozu, sledování udržitelnosti indikátorů
doba trvání 5–15 let

implementační cyklus projektu



1.2 struktura řízení

Pro zpracování návrhu implementace strategie je nutné navrhnout institucionální strukturu, která v maximální možné míře využívá stávající organizační struktury orgánů města Blatná.

Základní úrovní hierarchie realizace Strategického plánu jsou jednotlivé pracovní skupiny, které pracují na této úrovni již dlouhodobě, jsou složené většinou ze zájmově či profesně zainteresovaných občanů města (uplatněn komunitní systém) a z vedoucího této skupiny, který je zpravidla vedoucím odvětvového odboru Městského úřadu Blatná.

pracovní skupiny jsou zaměřeny na tyto oblasti:

pracovní skupina 1 – infrastruktura a životní prostředí

pracovní skupina 2 – podpora podnikání a rozvoj lidských zdrojů, sport, strategické plánování

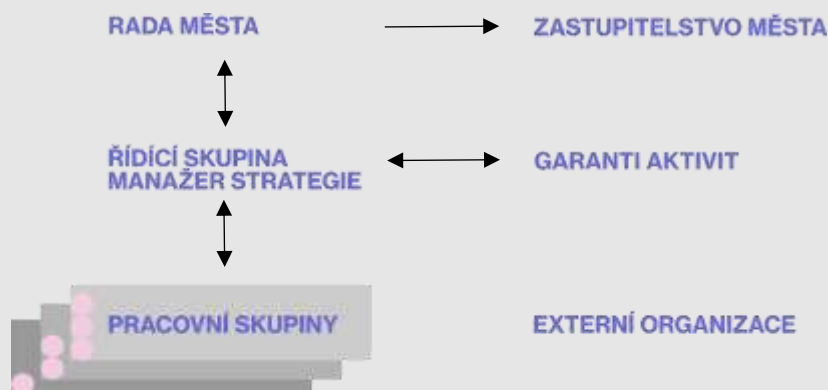
pracovní skupina 3 – cestovní ruch, kultura a památky

Dalším článkem je řídicí skupina složená z vedoucích pracovních skupin. Jednání řídicí skupiny svolává a řídí manažer Strategie, který byl pro tuto funkci jmenován Radou města. Manažer Strategie je pak prostředníkem mezi výkonnou a schvalovací složkou řízení.

Garanti projektů jsou zpravidla vedoucí příslušných odborů městského úřadu a jsou osobami odpovědnými za realizaci jednotlivých projektů.

Vrcholem struktury jsou volené orgány města (rada, zastupitelstvo). Jedná se o nejdůležitější orgán v implementační struktuře, který rozhoduje o všech důležitých koncepčních otázkách, které jsou s realizací Strategického plánu spojeny, stejně jako o otázkách komunikace s veřejností a o propagaci výsledků.

struktura řízení implementační strategie



1.3 vymezení kompetencí

pracovní skupiny

- jsou iniciátory projektů a jejich zařazení do akčního plánu
- navrhuji změny a úpravy Strategického plánu za účelem dosažení cílů a strategické vize

řídící skupina

- projednává, zpracovává a (ne)doporučuje návrhy pracovních skupin
- analyzuje potřebné vstupní zdroje (materiální, finanční, lidské zdroje)
- projednává a (ne)doporučuje zařazení projektu do akčního plánu
- sleduje přípravu, realizaci a vyhodnocování realizovaných projektů, jejich efektivnost, úspěšnost a účinnost s ohledem na cíle Strategického plánu
- pravidelně hodnotí pokrok při plnění cílů Strategie na základě dosažených indikátorů výstupů a výsledků
- analyzuje příčiny případného nenaplnění cílů Strategie a navrhuje opatření pro nápravu

volené orgány města (rada, zastupitelstvo)

- jsou schvalujícími orgány pro jednotlivé kroky implementace Strategie rozvoje města Blatná, jejich vzájemné kompetence jsou řešeny zákonem o obcích

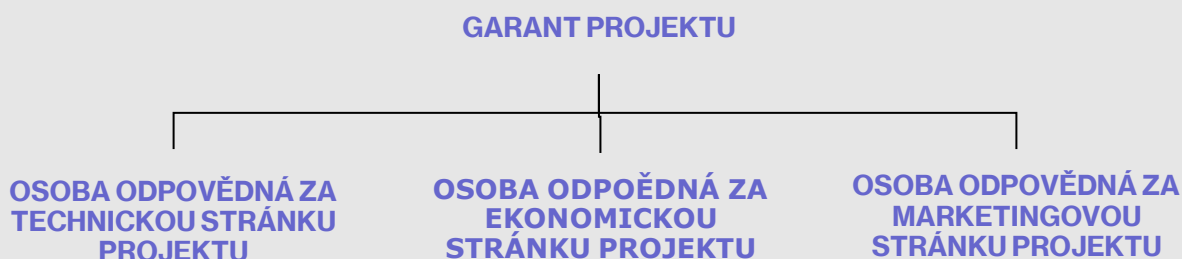
garanti projektů

- odpovídají za realizaci jednotlivých projektů (ve všech třech fázích)
- sestavují a řídí realizační tým projektu
- se svým týmem zajišťují externí a interní finanční zdroje, technické a lidské zdroje pro realizaci projektu

realizační tým projektu

Pro každý projekt (pro všechny jeho implementační fáze) je jmenován vedoucí projektu (garant projektu) a osoby s odpovědností za technickou, ekonomickou a marketingovou stránku projektu.

struktura realizačního týmu projektu



1.4 evaluace

1.4.1 evaluační plán

Evaluační proces (monitoring a hodnocení) Strategického plánu by měl ověřit správnost nastavení jednotlivých prvků strategické hierarchie a míru jejich naplnění.

Z hlediska charakteru jednotlivých typů evaluací lze rozlišit:

- evaluaci ex-ante, která se však v případě Strategického plánu zpravidla neprovádí
- evaluaci en-going, která probíhá v průběhu plnění a má za úkol korigovat způsob implementace strategie
- evaluaci ex-post, která vyhodnotí průběh realizace Strategie jako základní informaci pro nastavení následujícího období (pro nový nebo aktualizovaný Strategický plán rozvoje)
- evaluaci ad hoc, jejíž obsah je stanoven na základě aktuálních potřeb

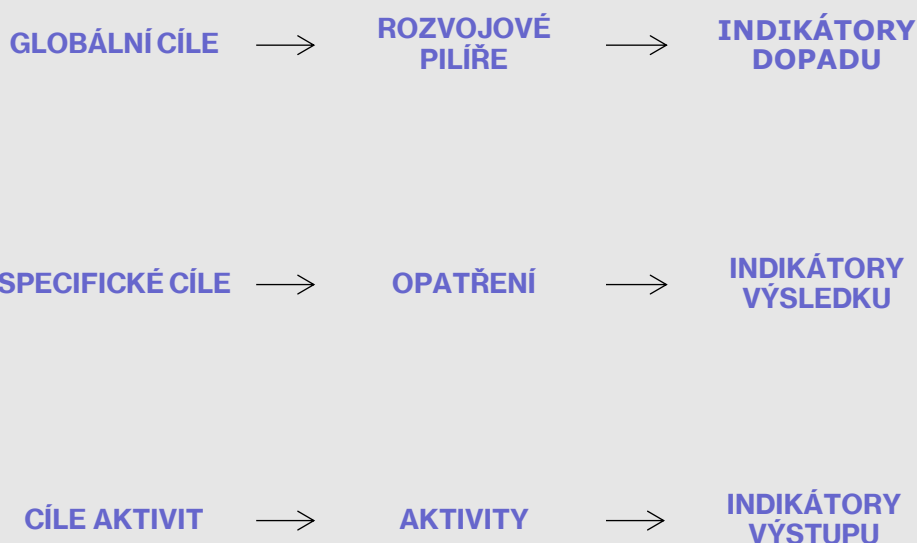
Z hlediska stanovení potřeb Strategického plánu města Blatná by se evaluační plán měl omezit na maximálně dvě hodnocení:

- jedno průběžné hodnocení uprostřed implementačního cyklu (evaluace en-going) pro případné korekce nastavených strategií
- závěrečnou evaluaci (ex-post) Strategického plánu rozvoje jako podklad pro aktualizaci Strategického plánu rozvoje pro nové období

1.4.2 monitorovací a evaluační proces

Základem pro hodnocení nastavení strategie je monitoring jako nástroj pro ověření, do jaké míry je hierarchie cílů stanovených ve strategickém dokumentu naplňována. Jako základ monitoringu je zvolena metoda soustavy indikátorů, jejichž pomocí jsou posuzovány pozitivní změny (minimalizace, maximalizace) dosažené v průběhu implementace strategie.

Vazba monitorovacích indikátorů na rozvojové cíle a hierarchii strategie



Jednotlivé úrovně monitorovacích indikátorů:

- 1 indikátor výstupu
- 2 indikátor výsledku
- 3 indikátor dopadu

indikátor výstupu – ukazatel bezprostředního účinku přímo souvisejícího s realizací projektu vyjádřený v měřitelných jednotkách (délka km nových či zrekonstruovaných silnic, počet kusů odstranění bodových závad, plocha revitalizovaného území v m² apod.)

Indikátory výstupu jsou uvedeny v tabulce u jednotlivých projektových aktivit.

indikátor výsledku – ukazatel zprostředkovaného účinku nebo změny vyvolané realizací projektu nebo opatření; je sledován s určitým časovým odstupem a vyjádřen absolutním nebo relativním počtem

monitorovací indikátor výsledku	opatření	jednotka	maximali- zace [max], minimali- zace [min]	zdroje pro ověření
---------------------------------	----------	----------	---	--------------------

projíždějící vozidla nad 3,5 t	1.01 1.02	počet vozidel	min	sčítání dopravy Policie ČR MěÚ Blatná
Snížení nehodovosti na území města	1.01 1.02 1.05	%	min	statistika Policie ČR
podíl parkovacích stání	1.03	%	max	MěÚ Blatná
výkon osobní autobusové a vlakové dopravy – počet přepravených osob	1.04	tis. osob / rok	max	provozovatelé autobusové a vlakové dopravy
počet cyklistů projíždějících po vybraných cyklostezkách a cyklotrasách	1.05	osob / rok	max	MěÚ Blatná průzkum
rozloha zastavitelných ploch určených k bydlení, službám, výrobě a drobnému podnikání	2.02 2.03	ha	max	MěÚ Blatná
vývoj imisní situace (zejména koncentrace PM10)	1.01 1.02 1.03	t / rok	min	ČHMÚ MěÚ Blatná vlastníci rybníků
zvýšení retenční schopnosti krajiny	1.07	%	max	Povodí Vltavy s.p., MěÚ Blatná
počet domácností napojených na kvalitní zdroj pitné vody a odkanalizování	1.08	počet	max	ČEVAK a.s. MěÚ Blatná
podíl ploch udržované zeleně v sídlech	1.09	%	max	MěÚ Blatná

podíl tříděného odpadu obyvatelstvem města	1.10	%	max	MěÚ Blatná Technické služby města Blatné
podíl uchazečů o přijetí na SŠ/SOU technického směru na počtu absolventů ZŠ	2.04	%	max	SŠ ZŠ
počet nově vytvořených nebo rekonstruovaných zařízení pro sportovní nebo spolkové aktivity	2.05 2.06	počet	max	MěÚ Blatná
index nabídky a poptávky po jednotlivých typech sociálních, zdravotních a školských zařízení	2.05 2.07	index	max	MěÚ Blatná provozovatelé zařízení
index návštěvnosti města a jeho historických památek	3.01 3.02 3.03 3.04	index	max	MěÚ Blatná Centrum kultury a vzdělávání Blatná vlastníci nemovitostí
index návštěvnosti kulturních a společenských akcí	3.01 3.02 3.03	index	max	MěÚ Blatná Centrum kultury a vzdělávání Blatná

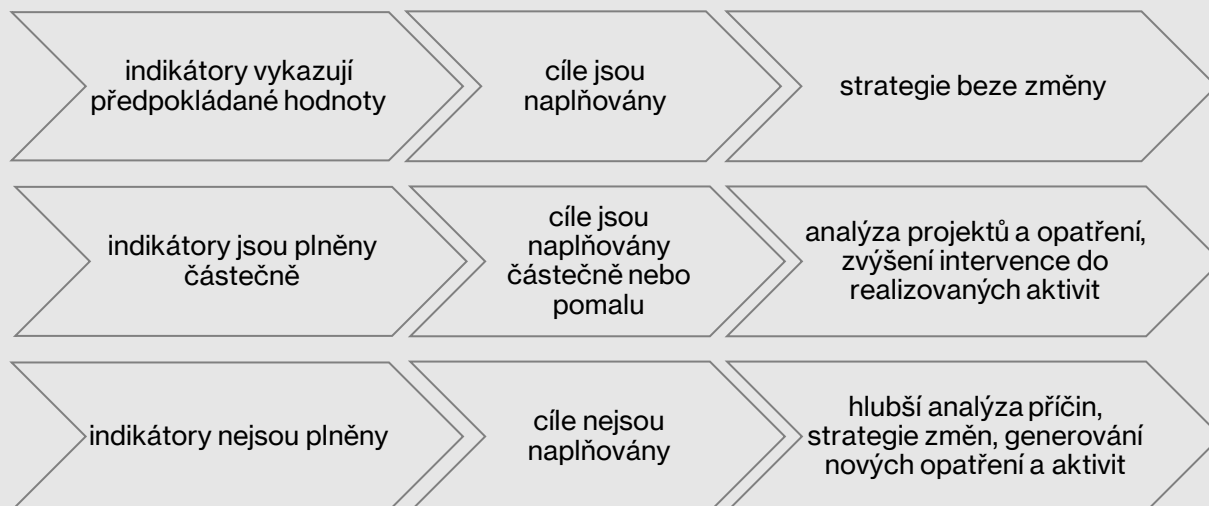
indikátor dopadu – ukazatel obecného účinku či změny vyvolané realizací jednoho nebo více projektů a opatření. Účinek nastupuje v delším časovém horizontu, je ve vzájemné interakci s dalšími vnějšími vlivy. Je zpravidla vyjádřen relativním počtem.

monitorovací indikátor dopadu	rozvojový pilíř	jednotka	maximalizace [max], minimalizace [min]	zdroje pro ověření
-------------------------------	-----------------	----------	---	--------------------

spokojenost obyvatel s životem v Blatné	1 2 3	index	max	průzkumy
zlepšení stavu životního prostředí	1	index, %	max	průzkumy statistika HMÚ odbor životního prostředí MěÚ Blatná
zvýšení návštěvnosti města	3	%	max	průzkumy Centrum kultury a vzdělávání Blatná MěÚ Blatná

1.4.3 výstupy hodnocení

Z procesu hodnocení prostřednictvím kvantifikace dosažených indikátorů jsou možné tyto výstupy:



1.5 aktualizace Strategického plánu města Blatná

Potřeba aktualizace Strategického plánu může vzniknout:

- 1 jejím naplněním – nové zpracování strategické části
- 2 zásadní změnou vnějšího (např. makroekonomického) prostředí – nové zpracování analytické i strategické části
- 3 neplněním cílů – komplexní úprava strategické části

Aktualizace Strategického plánu města Blatná pro nové návrhové období je nutné připravovat s dostatečným předstihem. V případě, že Česká republika bude moci nadále i v dalším období využívat nástroje Evropské kohezní politiky, tak v takovém období, kdy budou známy hlavní směry evropské intervence do regionální ekonomiky.

FINANCOVÁNÍ STRATEGICKÉHO PLÁNU MĚSTA BLATNÁ

Jednou z klíčových otázek při realizaci Strategického plánu města Blatná je schopnost pořizovatele v průběhu jeho realizace zajistit zdroje k jeho financování. Tyto zdroje vznikají v řadě sfér – jak ve veřejné správě (městský, krajský, státní rozpočet), v privátním sektoru, tak i zahraniční zdroje v podobě nástrojů politiky soudržnosti EU.

V programovacím období do roku 2021–2027 je řešeno prostřednictvím operačních programů:

Operační program Technologie a aplikace pro konkurenceschopnost

Operační program Jan Amos Komenský

Operační program Zaměstnanost

Operační program Doprava

Operační program Životní prostředí

Integrovaný regionální operační program

Operační program Fond spravedlivé transformace

Možnosti využití veřejných zdrojů mimo rozpočtu Města Blatná je dáno aktivním vyhledáváním dotačních programů, úrovní připravenosti předkládaných projektů a obsahovým naplněním vzhledem ke konkrétním výzvám daných operačních programů.

možnosti financování – rozvojový pilíř 1

opatření	možné zdroje financování				
	veřejné zdroje				soukr. zdroje
	město	kraj	ČR	EU	

1.01	Řešení bodových a liniových závad na komunikacích I., II. a III. třídy	x	x	x	x	
1.02	Výstavba a obnova místních komunikací a chodníků v Blatné a jejich osadách	x			x	
1.03	Řešení klidové dopravy	x			x	
1.04	Zajištění dopravní obslužnosti	x	x			x
1.05	Pěší, cyklistická a ostatní nekolová doprava	x	x		x	
1.06	Energetická infrastruktura	x	x		x	x
1.07	Snižování škod způsobených povodněmi	x		x		
1.08	Vodohospodářská infrastruktura	x			x	
1.09.	Obnova a udržování veřejné zeleně	x			x	
1.10	Efektivní nakládání s odpady	x			x	



možnosti financování – rozvojový pilíř 2

opatření	možné zdroje financování				
	veřejné zdroje				soukr. zdroje
	město	kraj	ČR	EU	

2.01	Aktuální koncepční dokumenty pro kvalitní řízení města	x	x		x	
2.02	Rozšíření ploch pro podnikání	x	x	x		x
2.03	Rozšíření ploch pro výstavbu rodinných domů	x	x			x
2.04	Podpora technických oborů sekundárního školství		x		x	
2.05	Kvalitní a dobře vybavené objekty pro předškolní vzdělávání a základní školství	x	x		x	
2.06	Zkvalitnění podmínek pro trávení volného času	x			x	x
2.07.	Zajištění kvalitní a dostupné sociální a zdravotní péče	x		x	x	x

možnosti financování – rozvojový pilíř 3

opatření	možné zdroje financování				
	veřejné zdroje				soukr. zdroje
	město	kraj	ČR	EU	

3.01	Blatná – město růží	x	x		x	x
3.02	Uchování a prezentace movitého a nemovitého kulturního dědictví	x		x	x	
3.03	Úpravy, vybavení a využití prostor pro kulturní a vzdělávací aktivity	x	x		x	
3.04	Obnova a zlepšení technického stavu historických objektů	x		x	x	x



Aktualizace Strategického plánu města Blatná
byla schválena na Zastupitelstvu města Blatná

dne 24. 2. 2021 usnesením č. 15/21

Berte prosím v úvahu životní prostředí.



Než začnete tisknout, přemýšlejte.

Ušetříte peníze a uděláte něco pro životní prostředí.

Používejte obrazovku – počítač, chytrý telefon, čtečku nebo tablet.