

UZENIČKY


ÚZEMNÍ PLÁN


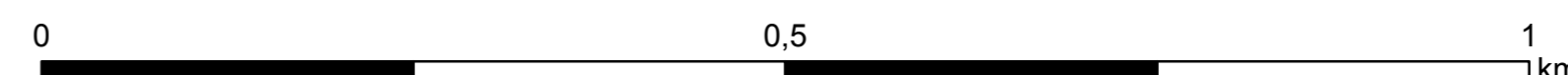
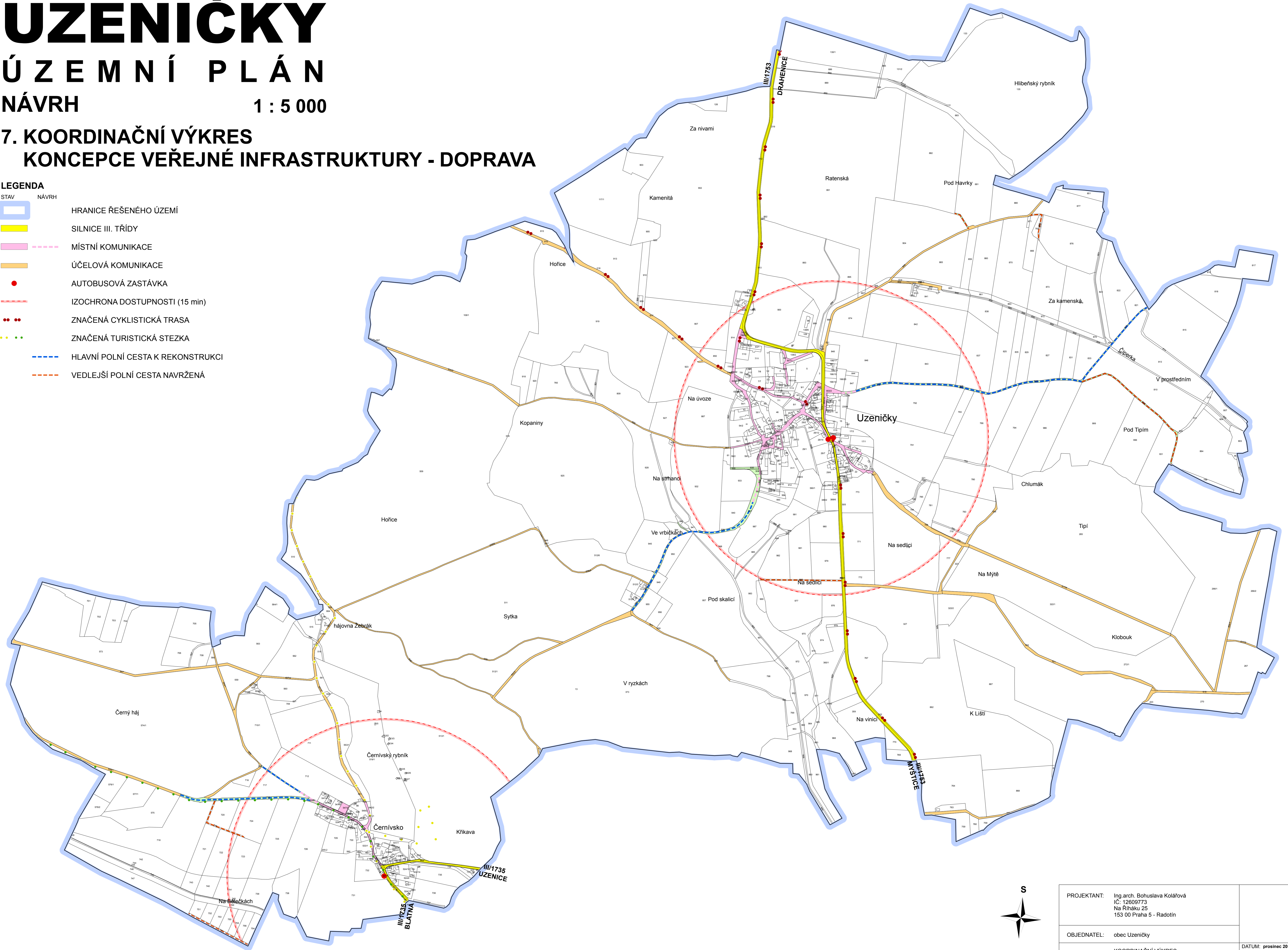
NÁVRH

1 : 5 000

7. KOORDINAČNÍ VÝKRES KONCEPCE VEŘEJNÉ INFRASTRUKTURY - DOPRAVA

LEGENDA

- | STAV | NÁVRH | |
|--|--|-----------------------------------|
|  |  | HRANICE ŘEŠENÉHO ÚZEMÍ |
|  |  | SILNICE III. TŘÍDY |
|  |  | MÍSTNÍ KOMUNIKACE |
|  |  | ÚČELOVÁ KOMUNIKACE |
|  |  | AUTOBUSOVÁ ZASTÁVKA |
|  |  | IZOCHRONA DOSTUPNOSTI (15 min) |
|  |  | ZNAČENÁ CYKLISTICKÁ TRASA |
|  |  | ZNAČENÁ TURISTICKÁ STEZKA |
|  |  | HLAVNÍ POLNÍ CESTA K REKONSTRUKCI |
|  |  | VEDLEJŠÍ POLNÍ CESTA NAVRŽENÁ |



PROJEKTANT:	Ing. arch. Bohuslava Kolářová IČ: 12609773 Na Říháků 25 153 00 Praha 5 - Radotín	
OBJEDNATEL:	obec Uzeničky	
VÝKRES:	KOORDINAČNÍ VÝKRES KONCEPCE VEŘEJNÉ INFRASTRUKTURY DOPRAVA	DATUM: prosinec 2011 MĚŘÍTKO: 1 : 5 000 ČÍSLO VÝKRESU: 7