

UZENIČKY

ÚZEMNÍ PLÁN

NÁVRH

1 : 5 000

5. KOORDINAČNÍ VÝKRES

LEGENDA

STAV	NÁVRH	ÚZEMNÍ REZERVY
HRANICE ŘEŠENÉHO ÚZEMÍ		
HRANICE ZASTAVĚNÉHO ÚZEMÍ K 1.1.2009		
PLOCHY PŘESTAVBY		
ZASTAVITELNÉ PLOCHY		

PLOCHY S ROZDÍLNÝM ZPŮSOBEM VYUŽITÍ

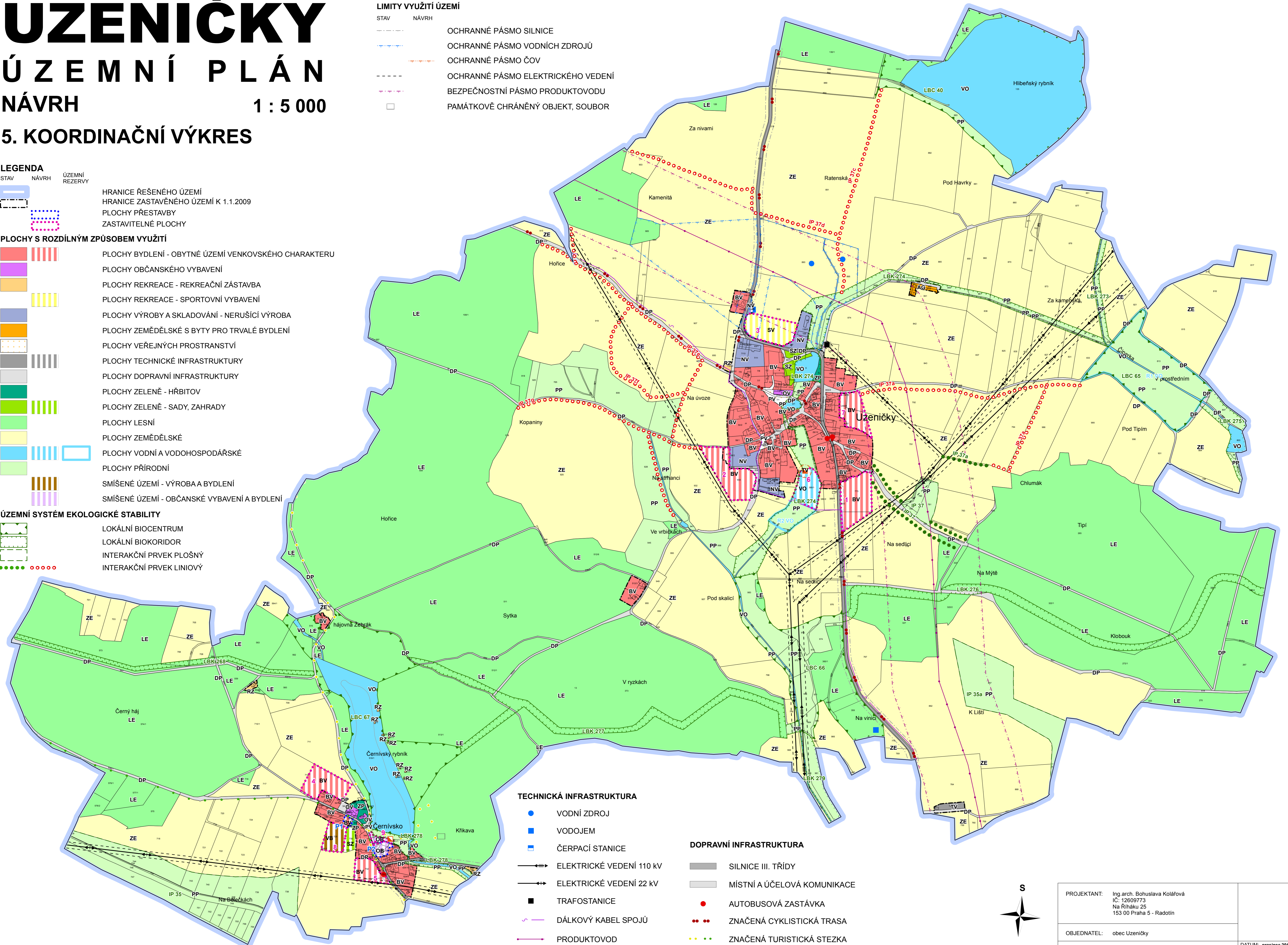
BV		PLOCHY BYDLENÍ - OBYTNÉ ÚZEMÍ VENKOVSKÉHO CHARAKTERU
OV		PLOCHY OBČANSKÉHO VYBAVENÍ
RZ		PLOCHY REKREACE - REKREAČNÍ ZÁSTAVBA
SV		PLOCHY REKREACE - SPORTOVNÍ VYBAVENÍ
NV		PLOCHY VÝROBY A SKLADOVÁNÍ - NERUŠÍCÍ VÝROBA
AG		PLOCHY ZEMĚDĚLSKÉ S BYTY PRO TRVALÉ BYDLENÍ
PV		PLOCHY VEŘEJNÝCH PROSTRANSTVÍ
TV		PLOCHY TECHNICKÉ INFRASTRUKTURY
DP		PLOCHY DOPRAVNÍ INFRASTRUKTURY
ZP		PLOCHY ZELENĚ - HRBITOV
SZ		PLOCHY ZELENĚ - SADY, ZAHRADY
LE		PLOCHY LESNÍ
ZE		PLOCHY ZEMĚDĚLSKÉ
VO		PLOCHY VODNÍ A VODOHOSPODÁŘSKÉ
PP		PLOCHY PŘÍRODNÍ
VB		SMÍŠENÉ ÚZEMÍ - VÝROBA A BYDLENÍ
OB		SMÍŠENÉ ÚZEMÍ - OBČANSKÉ VYBAVENÍ A BYDLENÍ

ÚZEMNÍ SYSTÉM EKOLOGICKÉ STABILITY

	LOKÁLNÍ BIOCENTRUM
	LOKÁLNÍ BIODORIDOR
	INTERAKČNÍ PRVEK PLOŠNÝ
	INTERAKČNÍ PRVEK LINIOVÝ

LIMITY VYUŽITÍ ÚZEMÍ

STAV	NÁVRH
	OCHRANNÉ PÁSMO SILNICE
	OCHRANNÉ PÁSMO VODNÍCH ZDROJŮ
	OCHRANNÉ PÁSMO ČOV
	OCHRANNÉ PÁSMO ELEKTRICKÉHO VEDENÍ
	BEZPEČNOSTNÍ PÁSMO PRODUKTOVODU
	PAMÁTKOVÉ CHRÁNĚNÝ OBJEKT, SOUBOR





TECHNICKÁ INFRASTRUKTURA

	VODNÍ ZDROJ
	VODOJEM
	ČERPAČÍ STANICE
	ELEKTRICKÉ VEDENÍ 110 kV
	ELEKTRICKÉ VEDENÍ 22 kV
	TRAFOSTANICE
	DÁLKOVÝ KABEL SPOJŮ
	PRODUKTOVOD

DOPRAVNÍ INFRASTRUKTURA

	SILNICE III. TŘÍDY
	MÍSTNÍ A ÚČELOVÁ KOMUNIKACE
	AUTOBUSOVÁ ZASTÁVKA
	ZNAČENÁ CYKLISTICKÁ TRASA
	ZNAČENÁ TURISTICKÁ STEZKA



PROJEKTANT:	Ing. arch. Bohuslava Kolářová IČ: 12609773 Na Říháků 25 153 00 Praha 5 - Radotín	DATUM: prosinec 2011
OBJEDNATEL:	obec Uzeničky	MĚŘÍTKO: 1 : 5 000
VÝKRES:	KOORDINAČNÍ VÝKRES	ČÍSLO VÝKRESU: 5