

# UZENIČKY

## ÚZEMNÍ PLÁN

### NÁVRH


1 : 5 000

#### 4. VÝKRES VEŘEJNĚ PROSPĚŠNÝCH STAVEB, OPATŘENÍ A ASANACÍ

##### LEGENDA

 HRANICE ŘEŠENÉHO ÚZEMÍ

PLOCHY A KORIDORY S MOŽNOSTÍ VYVLASTNĚNÍ  
dle § 170 zák. 183/2006 Sb.  
na tyto plochy se vztahuje i předkupní právo dle § 101 zák. 183/2006 Sb.


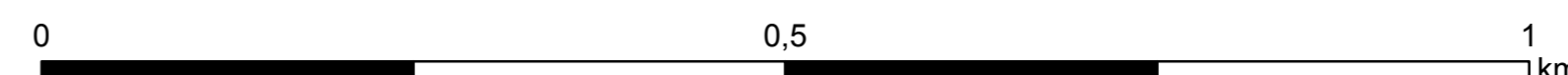
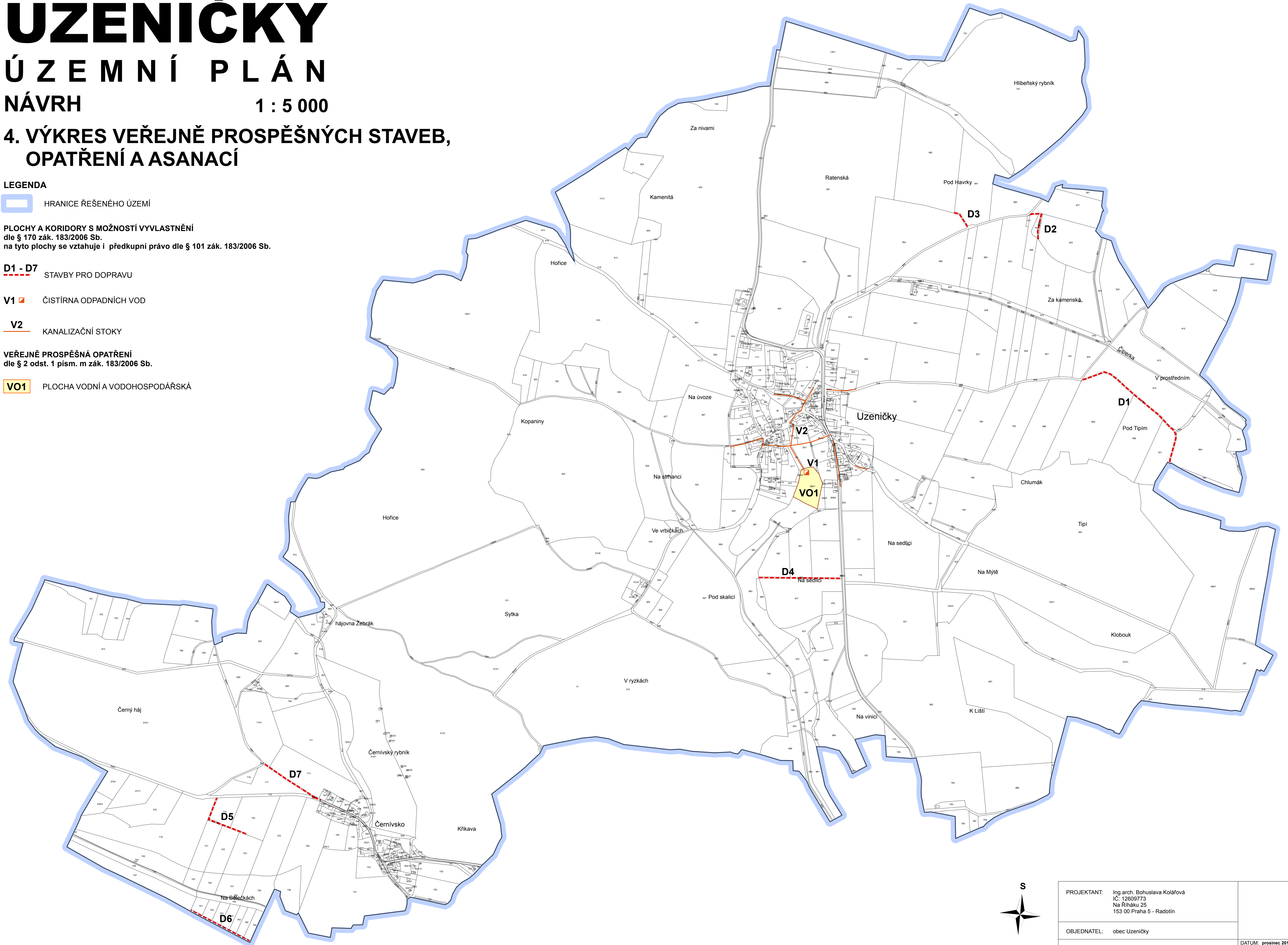
 D1 - D7 STAVBY PRO DOPRAVU

 V1 ČIŠTÍRNA ODPADNÍCH VOD

 V2 KANALIZAČNÍ STOKY

VEŘEJNĚ PROSPĚŠNÁ OPATŘENÍ  
dle § 2 odst. 1 písm. m zák. 183/2006 Sb.

 VO1 PLOCHA VODNÍ A VODOHOSPODÁŘSKÁ



PROJEKTANT:	Ing. arch. Bohuslava Kolářová IČ: 12609773 Na Říháků 25 153 00 Praha 5 - Radotín	
OBJEDNATEL:	obec Uzeničky	
VÝKRES:	VÝKRES VEŘEJNĚ PROSPĚŠNÝCH STAVEB, OPATŘENÍ A ASANACÍ	DATUM: prosinec 2011 MĚŘITKO: 1 : 5 000 ČÍSLO VÝKRESU: 4