

UZENIČKY







ÚZEMNÍ PLÁN


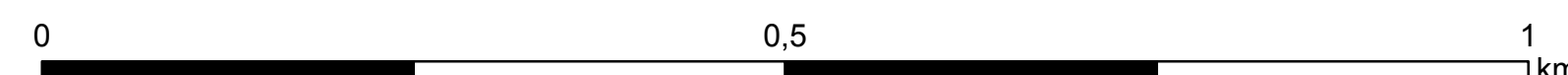
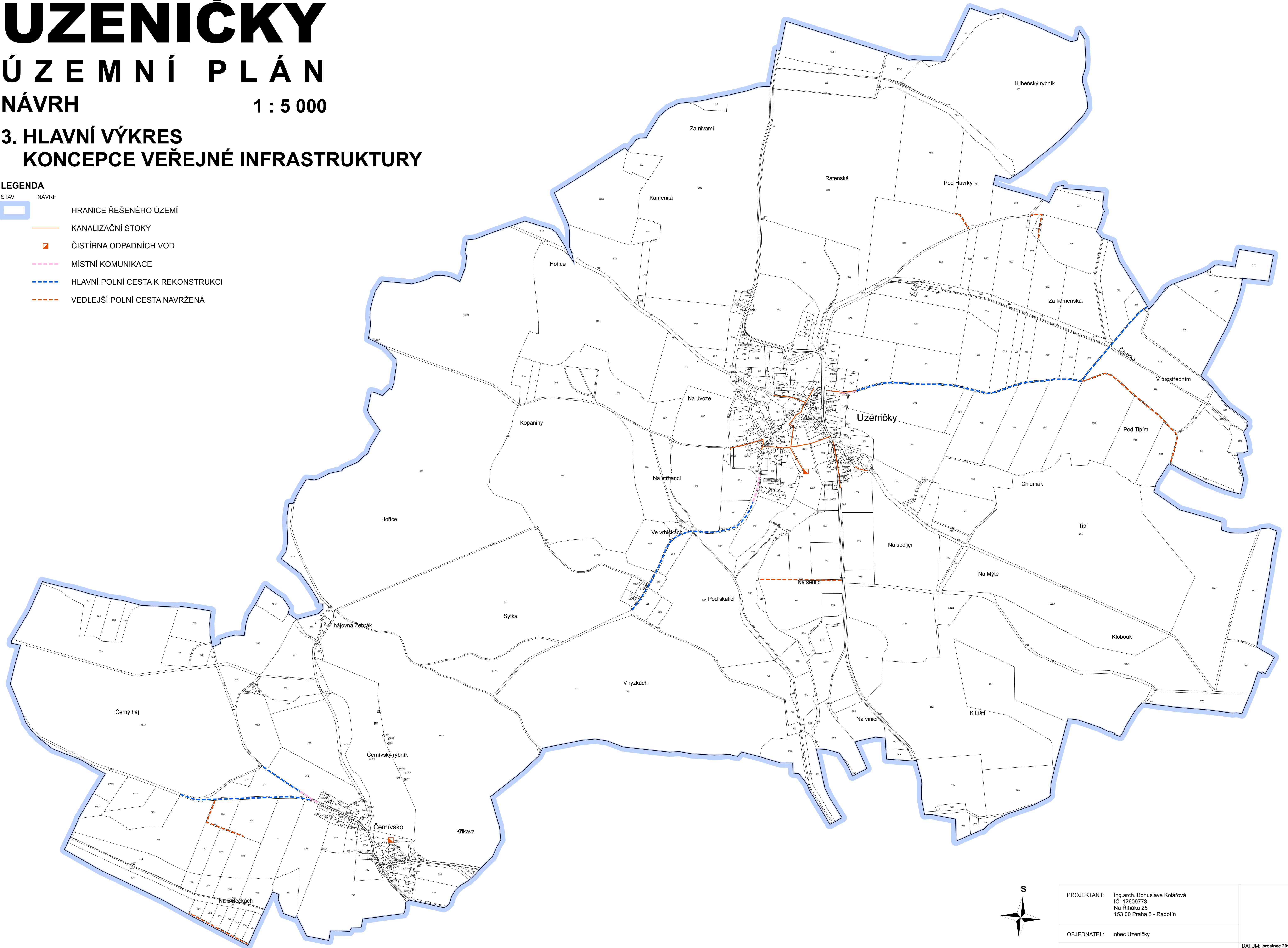
NÁVRH

1 : 5 000

3. HLAVNÍ VÝKRES KONCEPCE VEŘEJNÉ INFRASTRUKTURY

LEGENDA

- | STAV | NÁVRH |
|---|-----------------------------------|
|  | HRANICE ŘEŠENÉHO ÚZEMÍ |
|  | KANALIZAČNÍ STOKY |
|  | ČISTÍRNA ODPADNÍCH VOD |
|  | MÍSTNÍ KOMUNIKACE |
|  | HLAVNÍ POLNÍ CESTA K REKONSTRUKCI |
|  | VEDLEJŠÍ POLNÍ CESTA NAVRŽENÁ |



PROJEKTANT:	Ing. arch. Bohuslava Kolářová IČ: 12609773 Na Říhaku 25 153 00 Praha 5 - Radotín	
OBJEDNATEL:	obec Uzeničky	
VÝKRES:	HLAVNÍ VÝKRES KONCEPCE VEŘEJNÉ INFRASTRUKTURY	DATUM: prosinec 2011 MĚŘITKO: 1 : 5 000 ČÍSLO VÝKRESU: 3