




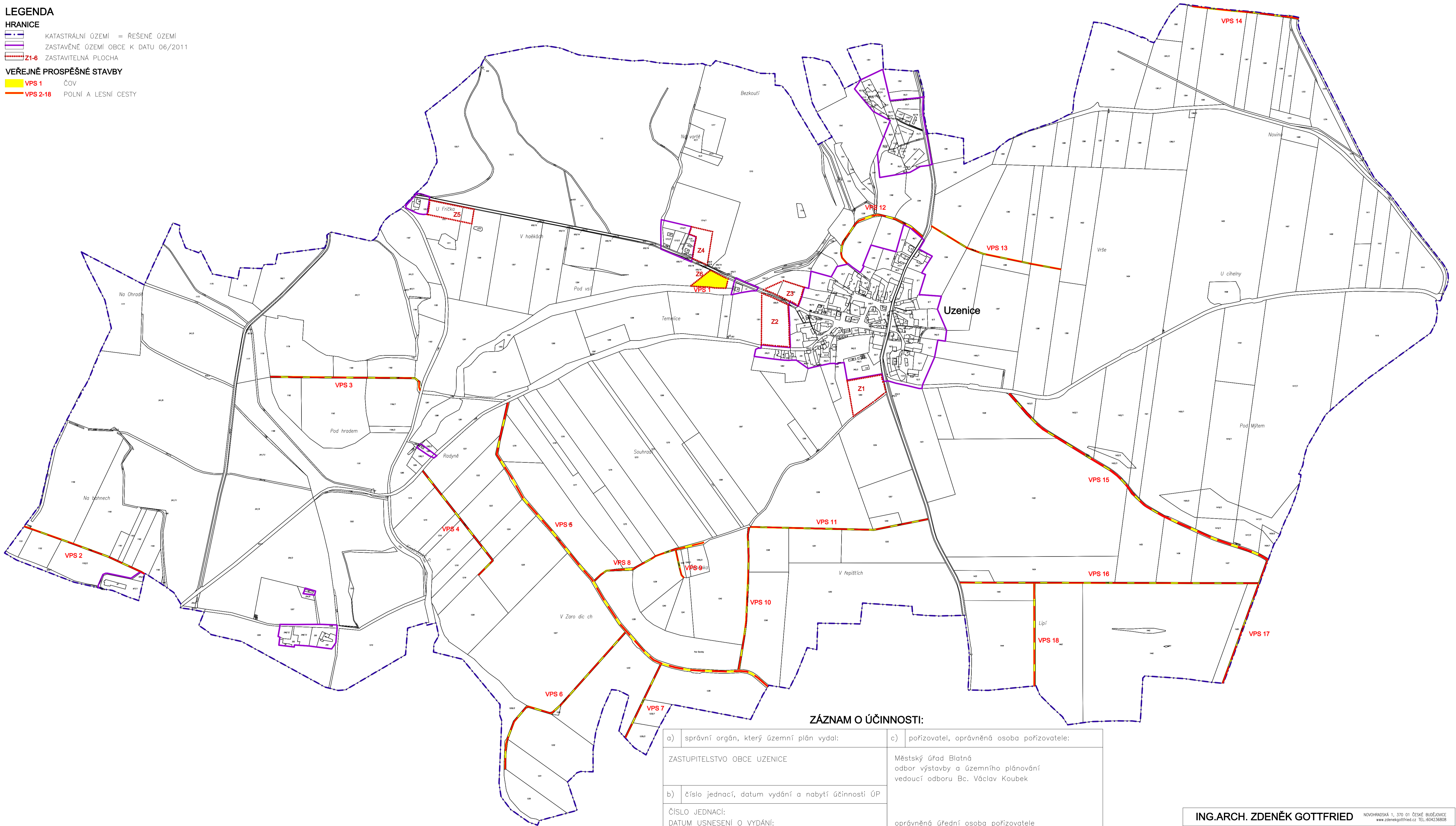
**LEGENDA**

**HRANICE**

-  KATASTRÁLNÍ ÚZEMÍ = ŘEŠENÉ ÚZEMÍ
-  ZASTAVĚNÉ ÚZEMÍ OBCE K DATU 06/2011
-  Z1-6 ZASTAVITELNÁ PLOCHA

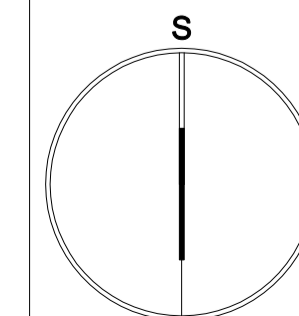
**VEŘEJNĚ PROSPĚŠNÉ STAVBY**

-  VPS 1 ČOV
-  VPS 2-18 POLNÍ A LESNÍ CESTY



**ZÁZNAM O ÚČINNOSTI:**

a) správní orgán, který územní plán vydal:	c) pořizovatel, oprávněná osoba pořizovatele:
ZASTUPITELSTVO OBCE UZENICE	Městský úřad Blatná odbor výstavby a územního plánování vedoucí odboru Bc. Václav Koubek
b) číslo jednací, datum vydání a nabytí účinnosti ÚP	oprávněná úřední osoba pořizovatele Městského úřadu Blatná: Ing. Hana Roudnická
ČÍSLO JEDNACÍ: DATUM USNESENÍ O VYDÁNÍ: DATUM NABYTÍ ÚČINNOSTI:  oprávněná osoba obce Uzenice: starostka obce Ing. Dagmar Malečková:	



<b>ING.ARCH. ZDENĚK GOTTFRIED</b>		NOVHRADSKÁ 1, 370 01 BĚŽOVICE www.zdenekgottfried.cz TEL: 604238808
PROJEKTANT	ING.ARCH. ZDENĚK GOTTFRIED	
POŘIZOVATEL	OBEC UZENICE	DATUM 04/2013
STUPEŇ	KONEČNÝ NÁVRH-ČISTOPIS	MĚŘÍTKO 1:5000
VÝKRES	VÝKRES VPS, VPO A ASANACÍ	ČÍSLO I/3
AKCE	<b>ÚZEMNÍ PLÁN UZENICE</b>	