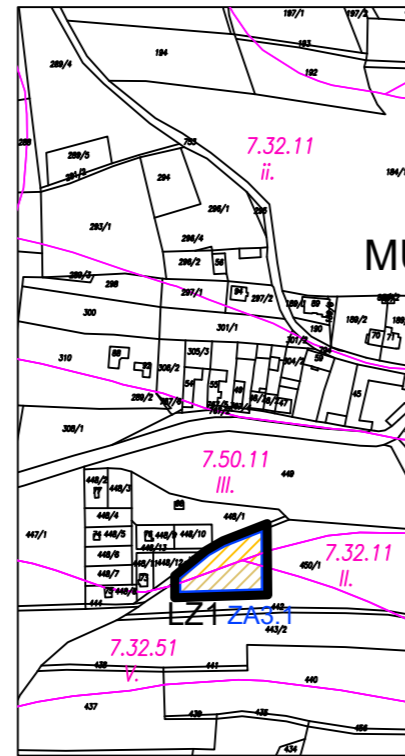
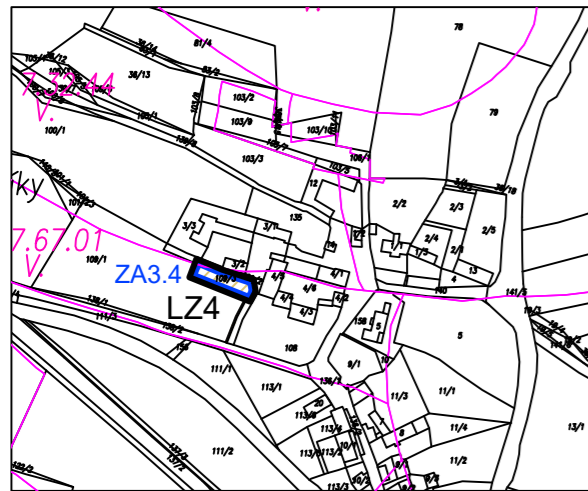
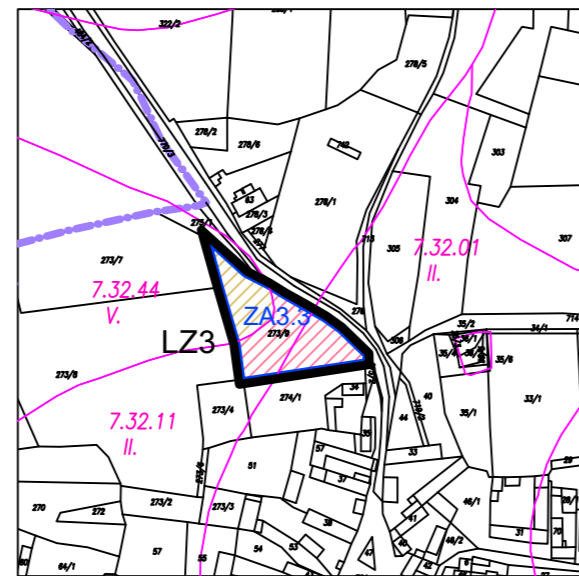
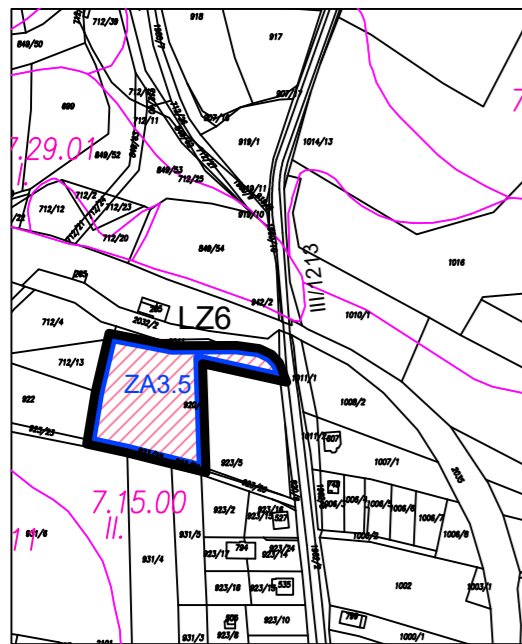


# MUŽETICE



# NĚMČICE



# SEDLICE

# HOLUŠICE

LEGENDA		
HRANICE		
		HRANICE CELKU
		HRANICE KATASTRÁLNÍHO ÚZEMÍ
		ZASTAVĚNÉ ÚZEMÍ OBCE K DATU 03/2022
	LZ1,3,4,6	HRANICE LOKALIT ZMĚNY
	ZA3.X	LOKALITY SE ZÁBOREM ZPF (ZA3.1, ZA3.3 – ZA3.5)
		HRANICE BPEJ
	3.10.10	KÓD BPEJ
	V.	TŘÍDA OCHRANY
		ZEMĚDĚLSKÁ PŮDA S TŘÍDOU OCHRANY II.
		ZEMĚDĚLSKÁ PŮDA S TŘÍDOU OCHRANY III.
		ZEMĚDĚLSKÁ PŮDA S TŘÍDOU OCHRANY V.

ZÁZNAM O ÚČINNOSTI	
A) SPRÁVNÍ ORGÁN, KTERÝ ZMĚNU Č.1 VYDAL	Zastupitelstvo města Sedlice
B) DATUM NABYTÍ ÚČINNOSTI	
C) POŘIZOVATEL, ÚŘEDNÍ OSOBA POŘIZOVATELE	
Městský úřad Blatná Odbor výstavby a územního plánování Ing. Martina Linhartová	

AKCE		
ODŮVODNĚNÍ ZMĚNY ÚZEMNÍHO PLÁNU		
ZMĚNA č. 1 ÚZEMNÍHO PLÁNU SEDLICE		
OBJEDNATEL MĚSTO SEDLICE	POŘIZOVATEL MĚSTSKÝ ÚŘAD BLATNÁ	
PROJEKTANT Ing. arch. ZDENĚK GOTTFRIED aut. architekt ČKA 02424	AUTORIZAČNÍ RAZÍTKO	ČÍSLO PARÉ
ZHOTOVITEL Ing. arch. ZDENĚK GOTTFRIED IČ 41874439 ŠMERALOVA 16, 170 00 PRAHA 7 kancelář: NOVOHRADSKÁ 1, 37001 Č.BUDĚJOVICE TELEFON: 604 236 808 WWW.ZDENEKGOTTFRIED.CZ		
STUPEŇ		DATUM 03/2023
VÝKRES VÝKRES PŘEDPOKLÁDANÝCH ZÁBORŮ PŮDNÍHO FONDU		
ČÍSLO VÝKRESU II/2		MĚŘÍTKO 1:5000

