











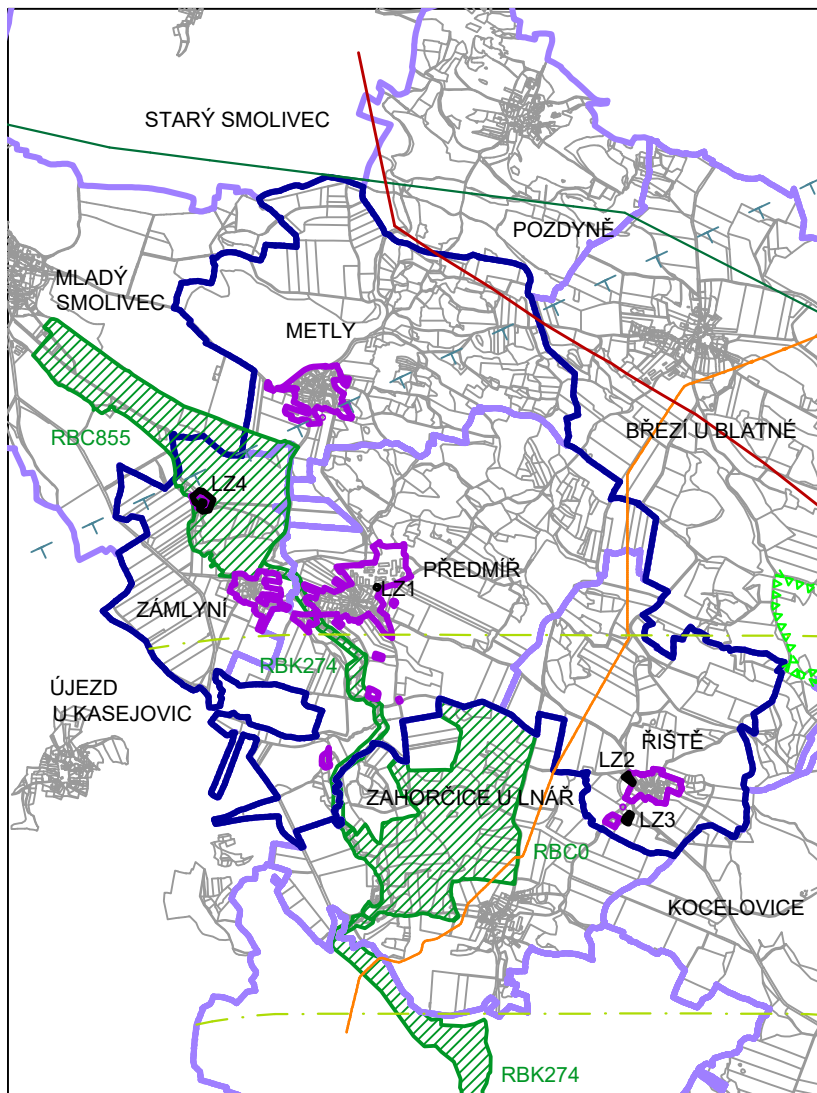


LEGENDA

	HRANICE ŘEŠENÉHO ÚZEMÍ
	KATASTRÁLNÍ ÚZEMÍ
	HRANICE ZASTAVĚNÉHO ÚZEMÍ
	HRANICE LOKALIT ZMĚNY LZ1 – LZx
	LETECKÝ KORIDOR
	OCHRANNÉ PÁSMA LETIŠTĚ
	EL. VEDENÍ VN
	PLYNOVOD – VTL
	PRODUKTOVOD
	ÚSES – RBC
	ÚSES – RBK
	EVL NATURA 2000



ZÁZNAM O ÚČINNOSTI A) SPRÁVNÍ ORGÁN, KTERÝ ZMĚNU Č.2 VYDAL ZASTUPITELSTVO OBCE PŘEDMÍŘ B) DATUM NABYTÍ ÚČINNOSTI C) POŘIZOVATEL Měú Blatná odbor výstavby a územního plánování Mgr. Vlastimil Peterka	AKCE <h2 style="text-align: center;">ODŮVODNĚNÍ ZMĚNY ÚP ZMĚNA č. 2 ÚZEMNÍHO PLÁNU PŘEDMÍŘ</h2>		
	OBJEDNATEL OBEC PŘEDMÍŘ, IČ 00228699	POŘIZOVATEL OBECNÍ ÚŘAD PŘEDMÍŘ	
	PROJEKTANT Ing. arch. ZDENĚK GOTTFRIED aut. architekt ČKA 02424	AUTORIZAČNÍ RAZÍTKO	ČÍSLO PARÉ
	ZHOTOVITEL Ing. arch. ZDENĚK GOTTFRIED IČ 41874439 NOVOHRADSKÁ 1, 370 01 ČESKÉ BUDĚJOVICE TELEFON: 604 236 808 WWW.ZDENEKGOTTFRIED.CZ		
	STUPEŇ	DATUM 01/2023	
VÝKRES VÝKRES ŠIRŠÍCH VZTAHŮ			
ČÍSLO VÝKRESU II/3	MĚŘÍTKO 1:50 000		