ÚPLNÉ ZNĚNÍ ÚZEMNÍHO PLÁNU BLATNÁ

po vydané změně č. 5
(se zahrnutými změnami č. 2, 3, 4, 1 a 5)

HLAVNÍ VÝKRES

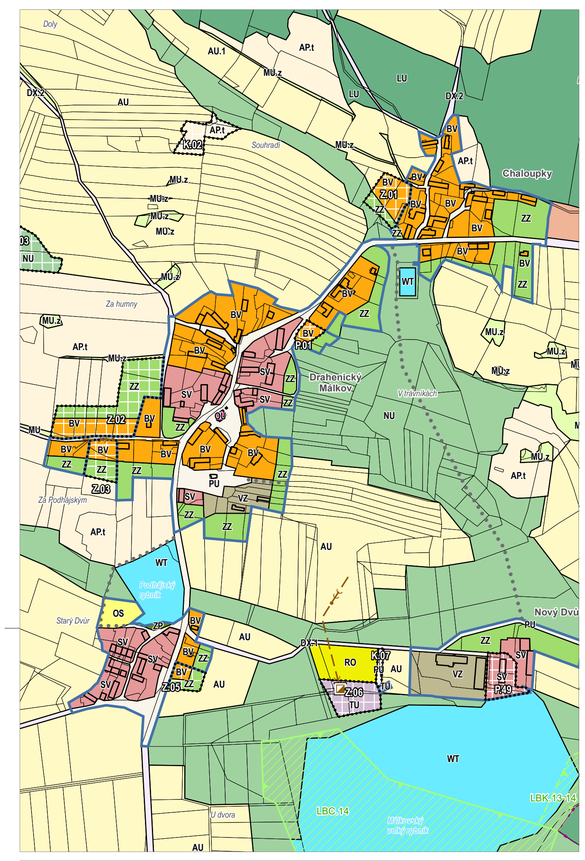

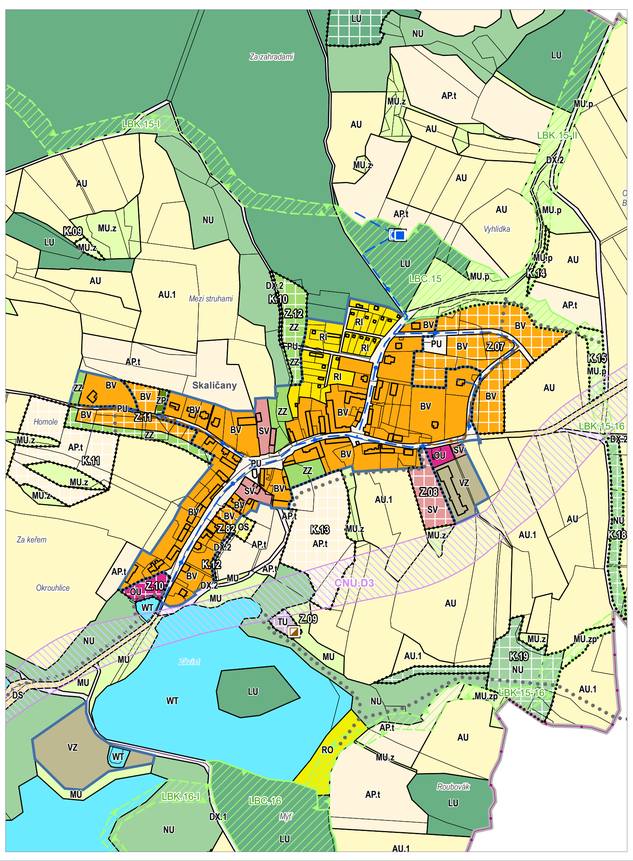

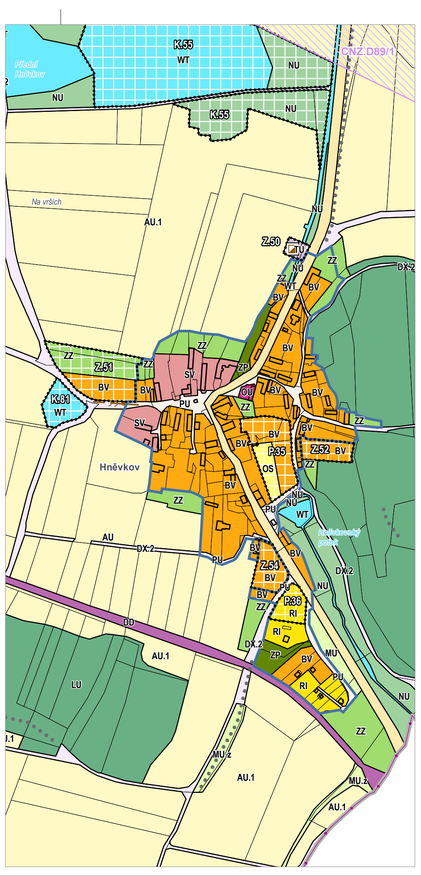

LEGENDA

- hranice řešeného území
- hranice zastavěného území aktualizovaná k 1. 6. 2024
- K.1 plochy změn v krajině
- P.1 plochy přestavby
- Z.1 zastavitelné plochy
- plochy, kde k vypracování dokumentace pro vydání územního rozhodnutí, nebo obdobného rozhodnutí pro stavbu hlavní a nadzemní stavby vedlejší bude oprávněn jen autorizovaný architekt
- hranice katastrálního území
- hranice stavebních objektů dle katastru nemovitostí
- hranice parcel dle katastru nemovitostí

plochy s rozdílným způsobem využití

stav	návrh			
AP.t	AP.t	AP.t - trvalé travní porosty	MU.p	MU.p - smíšené nezastavěného území všeobecné - přírodní priority
AU		AU - zemědělské všeobecné AU.1 – zemědělské všeobecné – erozně ohrožená zemědělská půda	NU	NU - přírodní všeobecné
AX	AX	AX - zemědělské jiné - s přístřešky	NU.1	NU.1 - přírodní všeobecné - niva Lomnice
BU	BU	BU - bydlení všeobecné	NU.2	NU.2 - přírodní všeobecné - zámecký park
BV	BV	BV - bydlení venkovské	OH	OH - občanské vybavení - hřbitovy
DD		DD - doprava drážní	OS	OS - občanské vybavení - sport
DS	DS	DS - doprava silniční	OU	OU - občanské vybavení všeobecné
DU	DU	DU - doprava všeobecná	PU	PU - veřejná prostranství všeobecná
DX.1	DX.1	DX.1 - doprava jiná - zpevněné komunikace v krajině	RI	RI - rekreace individuální
DX.2	DX.2	DX.2 - doprava jiná - nezpevněné komunikace v krajině	RO	RO - rekreace - oddechové plochy
GD	GD	GD - těžba nerostů - dobývání a úprava	SC	SC - smíšené obytné centrální
GZ		GZ - těžba nerostů - stavby a zařízení	SM	SM - smíšené obytné městské SM.1 – smíšené obytné městské – obchodní
LU	LU	LU - lesní všeobecné	SV	SV - smíšené obytné venkovské
MU	MU	MU - smíšené nezastavěného území všeobecné	TO	TO - nakládání s odpady
MU.z	MU.z	MU.z - smíšené nezastavěného území všeobecné - zemědělství extenzivní	TU	TU - technická infrastruktura všeobecná
			VD	VD - výroba drobná a služby
			VE	VE - výroba energie z obnovitelných zdrojů
			VU	VU - výroba všeobecná
			VZ	VZ - výroba zemědělská a lesnická
			WT	WT - vodní a vodních toků
			ZO	ZO - zeleň ochranná a izolační
			ZP	ZP - zeleň - parky a parkově upravené plochy
			ZZ	ZZ - zeleň - zahrady a sady ZZ.1 - zeleň - zahrady a sady – hospodářské zahrady

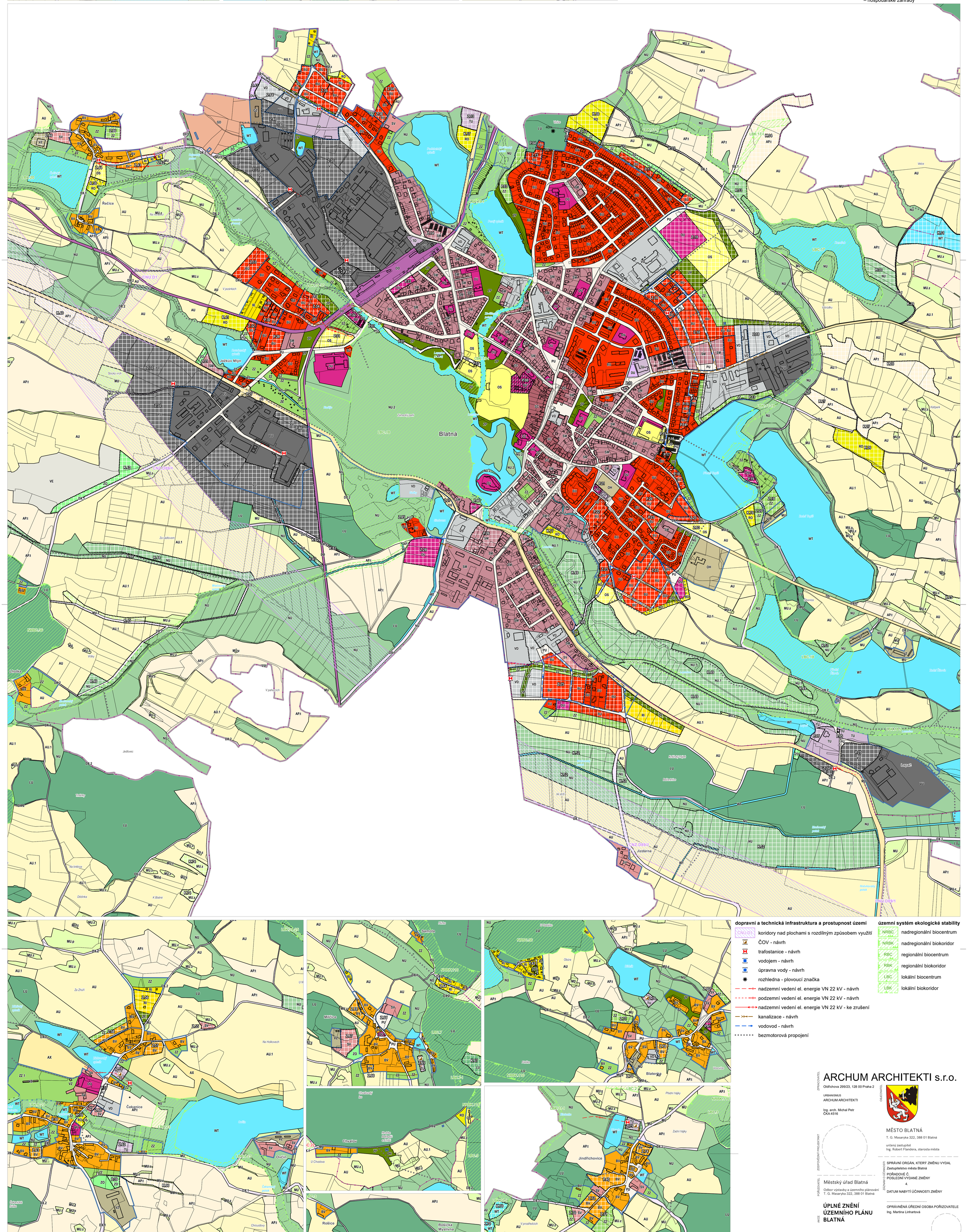

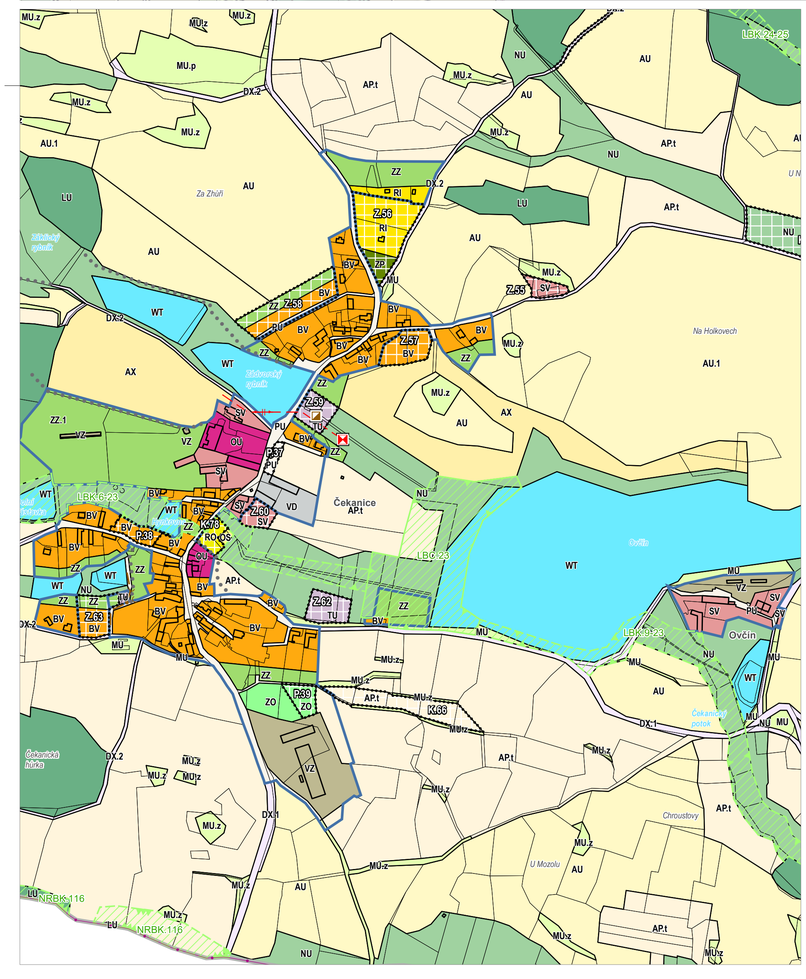

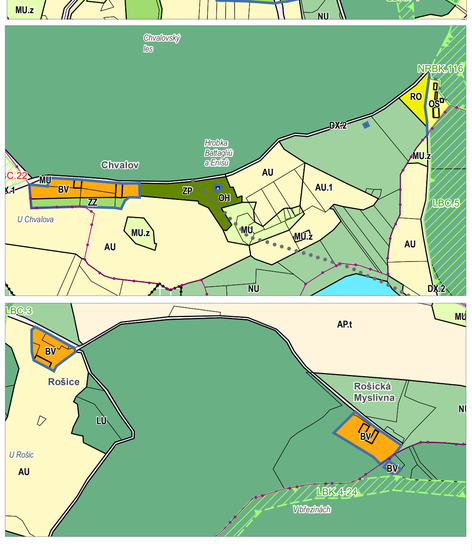

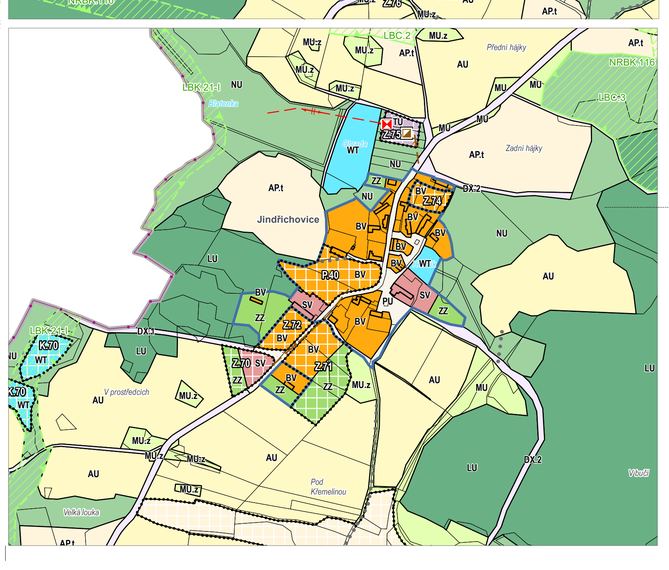

dopravní a technická infrastruktura a prostupnost území

- ČNU.D1 koridory nad plochami s rozdílným způsobem využití
- ČOV - návrh
- trafostanice - návrh
- vodojem - návrh
- úpravna vody - návrh
- rozhledna - plovoucí značka
- nadzemní vedení el. energie VN 22 kV - návrh
- podzemní vedení el. energie VN 22 kV - návrh
- nadzemní vedení el. energie VN 22 kV - ke zrušení
- kanalizace - návrh
- vodovod - návrh
- bezmotorová propojení

územní systém ekologické stability

- NRBC nadregionální biocentrum
- NRBK nadregionální biokoridor
- RBC regionální biocentrum
- RBK regionální biokoridor
- LBC lokální biocentrum
- LBK lokální biokoridor

ZPRACOVATEL
ARCHUM ARCHITEKTI s.r.o.
Oldřichova 299/23, 128 00 Praha 2
URBANISMUS
ARCHUM ARCHITEKTI
Ing. arch. Michal Petr
ČKA 4516

OBJEDNATEL
MĚSTO BLATNÁ
T. G. Masaryka 322, 388 01 Blatná
určený zastupitel
Ing. Robert Flandera, starosta města

ZODPOVĚDNÝ PROJEKTANT

POŘIZOVATEL
Městský úřad Blatná
Odbor výstavby a územního plánování
T. G. Masaryka 322, 388 01 Blatná

ZÁZNAM O ÚČINNOSTI
SPRÁVNÍ ORGÁN, KTERÝ ZMĚNU VYDAL
Zastupitelstvo města Blatná
POŘADOVÉ Č. POSLEDNÍ VYDANÉ ZMĚNY
4.
DATUM NABYTÍ ÚČINNOSTI ZMĚNY

OPRÁVNĚNÁ ÚŘEDNÍ OSOBA POŘIZOVATELE
Ing. Martina Linhartová

AKCE
ÚPLNÉ ZNĚNÍ ÚZEMNÍHO PLÁNU BLATNÁ

po vydané změně č. 5

(se zahrnutými změnami č. 2, 3, 4, 1 a 5)

VÝKRES
HLAVNÍ VÝKRES
VÝŘEZ SÍDEL

PARÉ	FORMÁT	SOUŘADNICE	MĚŘÍTKO	DATUM	Č. VÝKRESU
		S-JTSK	1 : 5 000	listopad 2024	2a