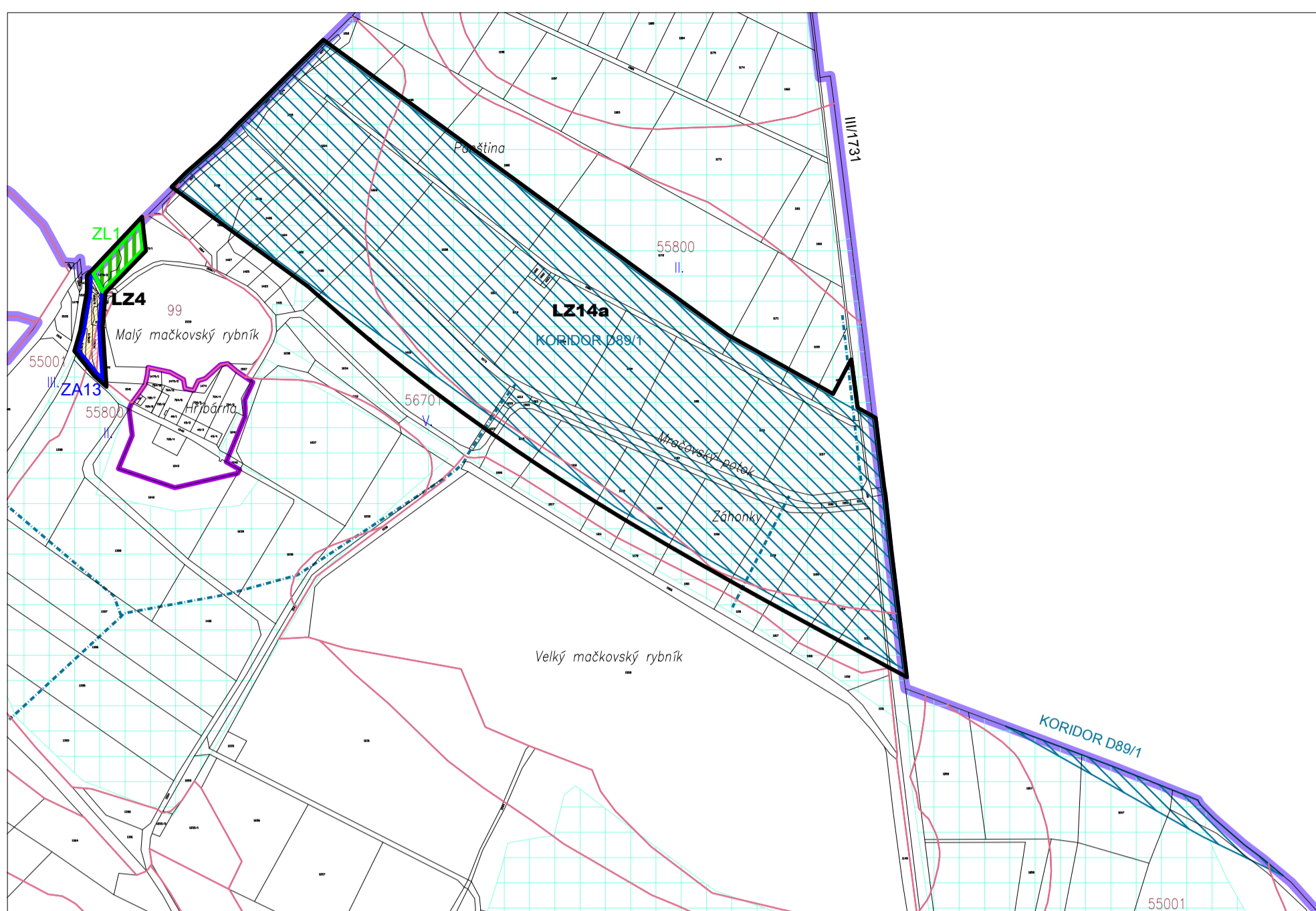
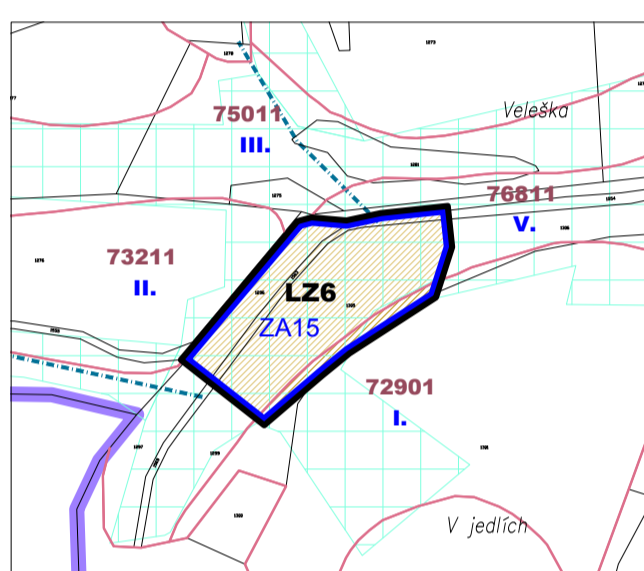


VÝŘEZ A

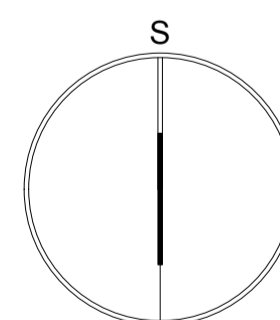
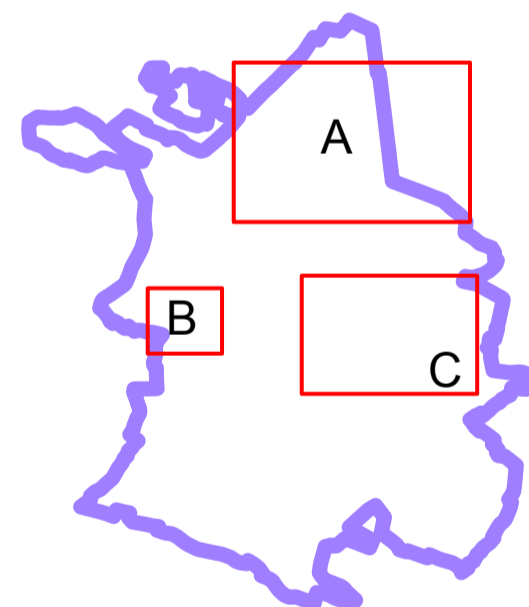
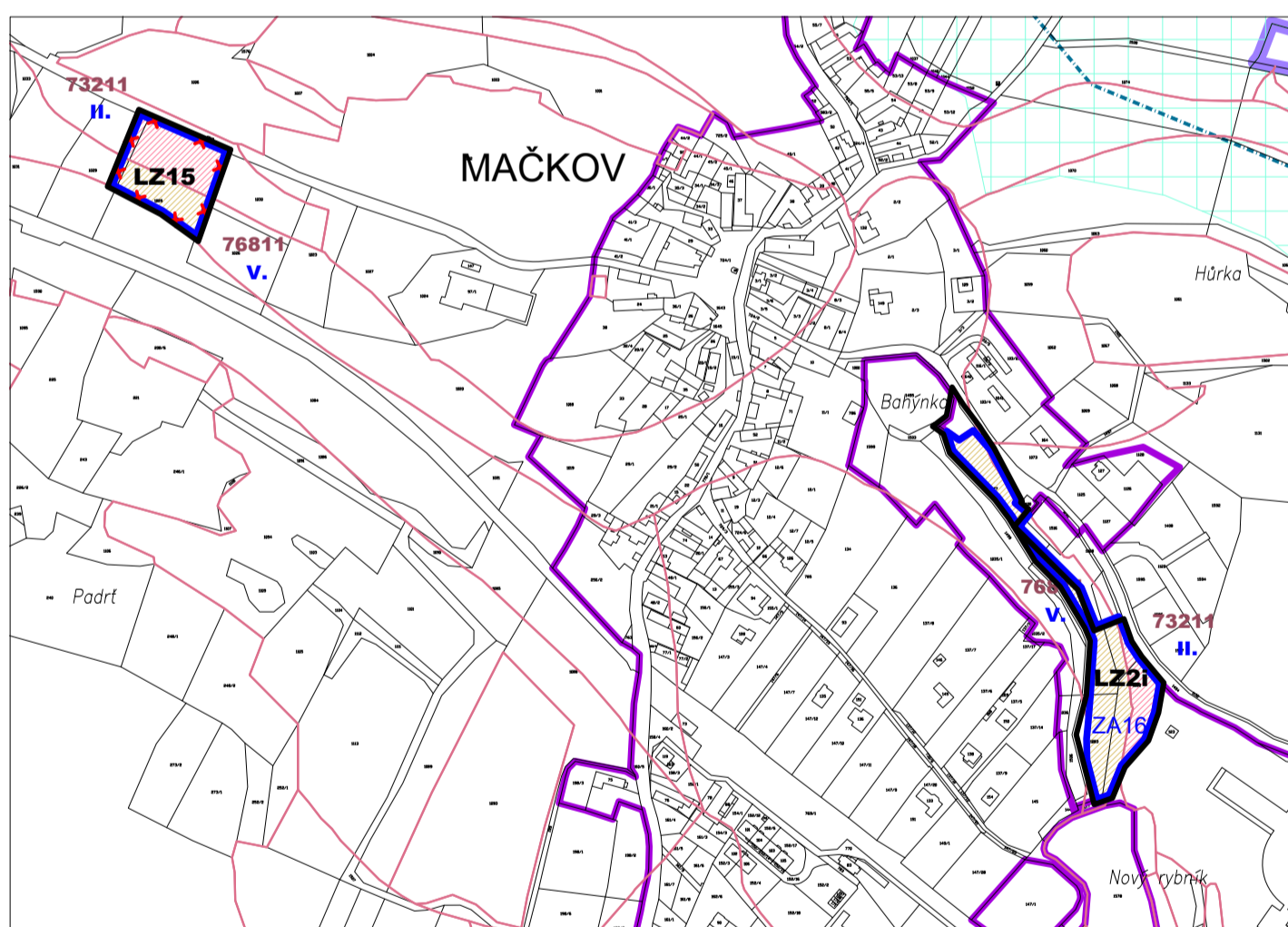


VÝŘEZ B



ZÁZNAM O ÚČINNOSTI	
A) SPRÁVNÍ ORGÁN, KTERÝ ZMĚNU č.2 VYDAL:	razítko a podpis:
Zastupitelstvo obce Mačkov	
B) DATUM NABYTÍ ÚČINNOSTI ZMĚNY č. 2:	
C) OPRÁVNĚNÁ ÚŘEDNÍ OSOBA POŘIZOVATELE:	
Mgr. Vlastimil Peterka	
Úřad územního plánování	
Oddor výstavby a územního plánování	
Městský úřad Blatná	

VÝŘEZ C



LEGENDA	
HRANICE	
	HRANICE KATASTRÁLNÍHO ÚZEMÍ
	ZASTAVĚNÉ ÚZEMÍ OBCE K DATU 11/2023
	LZx LOKALITY ZMĚNY č. 2 se zábořem
	KORIDOR DOPRAVNÍ INFRASTRUKTURY – silniční dle ZÚR D89/1
	ZAx LOKALITA SE ZÁBOŘEM ZPF (ZA13, ZA15, ZA16)
	RUŠENÝ ZÁBOR ZPF
	ZLx LOKALITA SE ZÁBOŘEM PUPFL (ZL1)
	HRANICE BPEJ
	7.29.11 KÓD BPEJ
	IV. TŘÍDA OCHRANY
	ZEMĚDĚLSKÁ PŮDA S TŘÍDOU OCHRANY I.
	ZEMĚDĚLSKÁ PŮDA S TŘÍDOU OCHRANY II.
	ZEMĚDĚLSKÁ PŮDA S TŘÍDOU OCHRANY III.
	ZEMĚDĚLSKÁ PŮDA S TŘÍDOU OCHRANY IV.
	ZEMĚDĚLSKÁ PŮDA S TŘÍDOU OCHRANY V.
	PLOCHY S ODVODNĚNÍM
	HLAVNÍ ODVODŇOVACÍ ZAŘÍZENÍ
	PLOCHY VODNÍ A VODOHOSPODÁŘSKÉ
	PLOCHY LESNÍ

AKCE ODŮVODNĚNÍ ZMĚNY ÚZEMNÍHO PLÁNU ZMĚNA č. 2 ÚZEMNÍHO PLÁNU MAČKOV		
OBJEDNATEL OBEC MAČKOV	POŘIZOVATEL MĚSTSKÝ ÚŘAD BLATNÁ	
PROJEKTANT Ing. arch. ZDENĚK GOTTFRIED out. architekt ČKA 02424	AUTORIZAČNÍ RAZÍTKO	ČÍSLO PARÉ
ZHOTOVITEL Ing. arch. ZDENĚK GOTTFRIED IČ 41874439 NOVOHRADSKÁ 1 370 01 ČESKÉ BUDĚJOVICE TELEFON: 604 236 808 WWW.ZDENEKGOTTFRIED.CZ		
STUPEŇ	DATUM 03/2026	
VÝKRES VÝKRES PŘEDPOKLÁDANÝCH ZÁBORŮ PŮDNÍHO FONDU		
ČÍSLO VÝKRESU II/2	MĚŘÍTKO 1:5000	