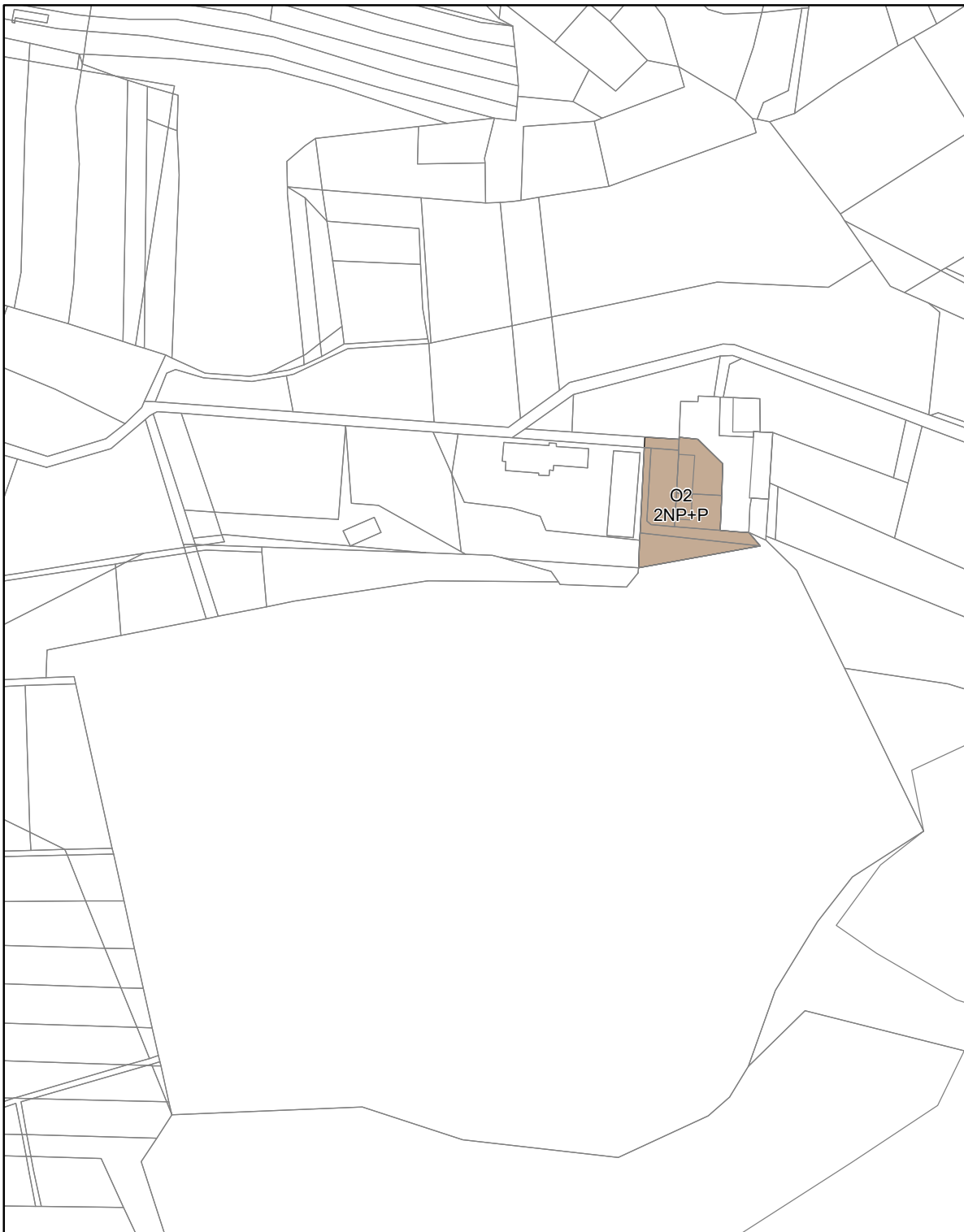





ZMĚNA Č. 4 ÚP BLATNÁ

C - VÝKRES PROSTOROVÉ REGULACE



Legenda

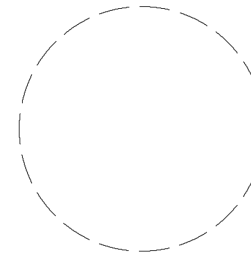
-  hranice správního území města Blatná
-  hranice parcel dle KN
-  O2 - Vesnická zástavba

ZPRACOVATEL
ARCHUM architekti s.r.o.
Oldřichova 187/55
128 00 Praha 2
IČ: 01894871

Ing. arch. Michal Petr
ČKA 4516

OBJEDNÁTEL
MĚSTO BLATNÁ
tř. T. G. Masaryka 322
388 11 Blatná

ZODPOVĚDNÝ PROJEKTANT



ZÁZNAM O ÚČINNOSTI

SPRÁVNÍ ORGÁN, KTERÝ ZMĚNU VYDAL
Zastupitelstvo města Blatná

DATUM NABYTÍ ÚČINNOSTI ZMĚNY

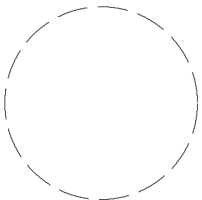
OPRÁVNĚNÁ ÚŘEDNÍ OSOBA POŘIZOVATELE
Mgr. Vlastimil Peterka

POŘIZOVATEL

MĚSTSKÝ ÚŘAD BLATNÁ

Odbor výstavby a územního plánování
tř. T. G. Masaryka 322, 388 11 Blatná

Oprávněná úřední osoba pořizovatele:
Mgr. Vlastimil Peterka



AKCE

ZMĚNA Č. 4 ÚZEMNÍHO PLÁNU BLATNÁ

PARÉ	FORMÁT	A4	SOUŘADNICE	S-JTSK	MĚŘÍTKO	1 : 5 000	DATUM	listopad 2022	Č. VÝKRESU	C
------	--------	----	------------	--------	---------	-----------	-------	---------------	------------	----------