



STRATEGICKÝ PLÁN ROZVOJE MĚSTA BLATNÁ

**STRATEGICKÝ PLÁN ROZVOJE
MĚSTA BLATNÁ**

POŘADÍ DÍLŮ	POČET STRAN
1. ÚVOD, ANALYTICKÁ ČÁST	123
2. SWOT ANALÝZA	11
3. STRATEGICKÁ ČÁST	46
4. NÁVRHOVÁ ČÁST	54
5. AKČNÍ PLÁN	9

STRATEGICKÝ PLÁN ROZVOJE MĚSTA BLATNÁ

ÚVOD ANALYTICKÁ ČÁST

**STRATEGICKÝ PLÁN ROZVOJE
MĚSTA BLATNÁ**

Obsah

SEZNAM OBRÁZKŮ	5
SEZNAM TABULEK	6
SEZNAM ZKRATEK	8
1 ÚVOD	9
2 PROFIL MĚSTA BLATNÁ	9
2.1 Základní informace o městě Blatná	9
2.2 Sídelní struktura a demografické údaje	9
2.2.1 Sídelní struktura	9
2.2.2 Demografie	9
2.2.3 Domy a byty	9
2.3 Historický vývoj na území města Blatná	9
2.4 Poloha, geologické poměry a klimatické podmínky	9
2.4.1 Poloha	9
2.4.2 Horniny a reliéf	9
2.4.3 Klima území	9
2.4.4 Hydrologie území	9
2.5 Infrastruktura	9
2.5.1 Zásobování pitnou vodou	9
2.5.2 Odkanalizování a čištění odpadních vod	9
2.5.3 Odpadové hospodářství	9
2.5.4 Energetická infrastruktura	9
2.5.5 Telekomunikační infrastruktura	9
2.5.6 Poštovní služby	9
2.5.7 Silniční infrastruktura	9
2.5.8 Intenzita dopravy	9
2.5.9 Doprava pěší a cyklistická	9
2.5.10 Železniční infrastruktura	9
2.5.11 Dopravní obslužnost	9
2.5.12 Stav silniční a železniční infrastruktury	9
2.6 Ekonomické prostředí a trh práce	9
2.6.1 Struktura ekonomické základny	9
2.6.2 Zaměstnanost a nezaměstnanost	9
2.6.3 Pracovní mikroregion, dojíždka a vyjíždka za prací	9
2.6.4 Významné firmy	9
2.7 Sociální a zdravotní vybavenost	9
2.7.1 Zdravotní služby a vybavenost	9
2.7.2 Sociální služby a vybavenost	9
2.8 Školství a vzdělávání	9
2.8.1 Základní a mateřské školy	9
2.8.2 Střední školy a odborná učiliště, vysoké školy	9
2.8.3 Rekvalifikační kurzy a akce dalšího vzdělávání	9
2.9 Cestovní ruch, kultura, památky a sport	9
2.9.1 Informační centrum, propagace	9
2.9.2 Cyklodoprava, pěší turistika	9

STRATEGICKÝ PLÁN ROZVOJE

MĚSTA BLATNÁ

2.9.3	Stravovací a ubytovací možnosti.....	9
2.9.4	Kultura a kulturní zařízení	9
2.9.5	Kulturní památky	9
2.9.6	Sport.....	9
2.10	Životní prostředí.....	9
2.10.1	Voda.....	9
2.10.2	Ovzduší	9
2.10.3	Flora, fauna a ochrana přírody	9
2.10.4	Povodně.....	9
2.11	Zemědělství, lesnictví a rybářství.....	9
2.11.1	Zemědělství.....	9
2.11.2	Lesnictví.....	9
2.11.3	Rybářství	9
2.12	Veřejná správa.....	9
2.12.1	Struktura a organizace činnosti správy.....	9
2.12.2	Lidské zdroje.....	9
2.12.3	Rozmístění pracovišť	9
2.12.4	Technické zázemí.....	9
2.12.5	Vnější vztahy.....	9
3	SHRNUTÍ ANALYTICKÉ ČÁSTI.....	9
3.1	Rozvojové možnosti na území města.....	9
3.1.1	Hodnocení implementace předchozích strategických dokumentů	9
3.1.2	Hodnocení realizovaných projektů.....	9
3.1.3	Rozvojové možnosti dle územního plánu	9
3.1.4	Investiční příležitosti.....	9
3.2	Shrnutí potenciálů rozvoje města na základě výsledků analytické části.....	9
3.2.1	Srovnání s Jihočeským krajem	9

Seznam obrázků

Obrázek číslo 1:	Bilance obyvatelstva města Blatná 1996 – 2006 – grafické vyjádření.....	9
Obrázek číslo 2:	Vývoj počtu obyvatelstva města Blatná za období 1996 – 2005.....	9
Obrázek číslo 3:	Vývoj indexu stáří obyvatel Blatná za období 2001 - 2006.....	9
Obrázek číslo 4:	Prům. věk obyvatel města Blatná, 1996 až 2006.....	9
Obrázek číslo 5:	Vývoj bytového fondu ve městě Blatná za období 1970 – 2001.....	9
Obrázek číslo 6:	Bytový fond ve městě Blatná z hlediska jeho neobydlenosti – SLDB 2001	9
Obrázek číslo 7:	Vývoj domovního fondu ve městě Blatná za období 1970 – 2001	9
Obrázek číslo 8:	Výsledky sčítání dopravy na silniční síti v roce 2005.....	9
Obrázek číslo 9:	Struktura ek. základny města Blatná dle sektorů k 31. 12. 2006.....	9
Obrázek číslo 10:	Struktura ek. základny města Blatná dle sektorů a odvětví k 31. 12. 2006	9
Obrázek číslo 11:	Struktura ek. základny města Blatná dle právní formy k 31. 12. 2006.....	9
Obrázek číslo 12:	Ek. aktivní obyvatelstvo města Blatná dle sektorů k 3. 3. 2001 SLDB	9
Obrázek číslo 13:	Míra nezaměstnanosti ve městě Blatná za období 2000 – 2007.....	9
Obrázek číslo 14:	Žadatelé o práci za město Blatná k 31. 11. 2007	9
Obrázek číslo 15:	Vývoj počtu žadatelů o práci za město Blatná, 2000.....	9
Obrázek číslo 16:	Struktura obyvatelstva podle dosaženého vzdělání dle SLDB 2001	9
Obrázek číslo 17:	Mapa vypouštění odpadních vod z bilancovaných zdrojů.....	9
Obrázek číslo 18:	Koncentrace dusičnanů v podzemní vodě – měrný profil Strakonice a Krty – Hradce (2003-2005)	9
Obrázek číslo 19:	Koncentrace dusitanů v podzemní vodě – měrný profil Strakonice a Krty – Hradce (2003-2005)	9
Obrázek číslo 20:	Vyznačení oblastí se zhoršenou kvalitou ovzduší vzhledem k limitům pro ochranu zdraví, bez zahrnutí ozonu v ČR v roce 2006	9
Obrázek číslo 21:	Roční průměrné koncentrace PM10 v roce 2005	9
Obrázek číslo 22:	Struktura využití půdy za město Blatná k 31. 12. 2006 – grafické vyjádření	9
Obrázek číslo 23:	Rozdělení investičních prostředků do rozvojových oblastí města v letech 2002 - 2007	9
Obrázek číslo 24:	Přirozený a migrační přírůstek obyvatelstva - srovnání	9
Obrázek číslo 25:	Ekonomická aktivita a zatížení v SO ORP - srovnání	9
Obrázek číslo 26:	Pracovní místa a míra nezaměstnanosti – srovnání.....	9

Seznam tabulek

Tabulka číslo 1:	Základní údaje o městě Blatná	9
Tabulka číslo 2:	Zákl. ukazatele o městě Blatná a jeho místních částech, 2001	9
Tabulka číslo 3:	Zákl. ukazatele o městě Blatná a jeho místních částech, 1991	9
Tabulka číslo 4:	Bilance obyvatelstva města Blatná 1996 – 2006	9
Tabulka číslo 5:	Vývoj počtu obyvatelstva města Blatná za období 1996 – 2005	9
Tabulka číslo 6:	Vývoj indexu stáří města Blatná za období 2001 – 2006	9
Tabulka číslo 7:	Věková struktura obyvatelstva města Blatná za období 1996 – 2005	9
Tabulka číslo 8:	Vývoj prům. věku obyvatel města Blatná za období 1996 – 2006	9
Tabulka číslo 9:	Vývoj bytového fondu města Blatná za období 1970 - 2001	9
Tabulka číslo 10:	Porovnání bytové výstavby za období 1981 – 1990 a 1991 – 2000	9
Tabulka číslo 11:	Počet dokončených bytů za období 2001 – 2006	9
Tabulka číslo 12:	Bytový fond ve městě Blatná z hlediska jeho neobydlenosti – SLDB 2001	9
Tabulka číslo 13:	Vývoj domovního fondu ve městě Blatná za období 1970 – 2001	9
Tabulka číslo 14:	Obydlenost a průměrný věk domovního fondu SLDB 2001	9
Tabulka číslo 15:	Základní geografické údaje	9
Tabulka číslo 16:	Vzdálenost důležitých míst od města Blatná	9
Tabulka číslo 17:	Průměrná teplota vzduchu a dlouhodobý průměrný úhrn srážek v mm v jednotlivých měsících	9
Tabulka číslo 18:	Úhrn srážek naměřený v meteorologické stanici Kocelovice v roce 2007	9
Tabulka číslo 19:	Sněhová pokrývka naměřená v meteorologické stanici Kocelovice v roce 2007	9
Tabulka číslo 20:	Nakládání s odpady	9
Tabulka číslo 21:	Velké zdroje – město Blatná rok 2006 (tep. výkon 5 – 50 MW)	9
Tabulka číslo 22:	Výsledky sčítání dopravy na dálniční a silniční síti ČR v roce 2000 a 2005	9
Tabulka číslo 23:	Linky provozované na řešeném území	9
Tabulka číslo 24:	Struktura ekonomické základny města Blatná dle sektorů ke dni 31. 12. 2006	9
Tabulka číslo 25:	Struktura ek. základny města Blatná dle sektorů a odvětví k 31. 12. 2005	9
Tabulka číslo 26:	Struktura ekonomické základny města Blatná dle právní formy k 31. 12. 2006	9
Tabulka číslo 27:	Struktura ekonomické základny dle velikostní kategorie zaměstnanců k 31. 12. 2006	9
Tabulka číslo 28:	Ekonomicky aktivní obyvatelstvo města Blatná dle sektorů k 3. 3. 2001 SLDB	9
Tabulka číslo 29:	Míra nezaměstnanosti ve městě Blatná za období 2000 – 2007	9
Tabulka číslo 30:	Žadatelé o práci za město Blatná k 31. 11. 2007	9
Tabulka číslo 31:	Vývoj počtu žadatelů o práci za město Blatná v období 2001 – 2007	9
Tabulka číslo 32:	Charakteristika pracovního mikroregionu Blatná k 3. 3. 2001	9
Tabulka číslo 33:	Dojíždka a vyjíždka za prací k 3. 3. 2001 SLDB – město Blatná	9
Tabulka číslo 34:	Seznam zařízení zdravotnické péče v Poliklinice s.r.o., Blatná	9
Tabulka číslo 35:	Seznam zařízení zdravotnické péče ve městě Blatná	9
Tabulka číslo 36:	Zařízení sociální péče v blízkosti Blatné	9
Tabulka číslo 37:	Typ a kapacity jednotlivých sociálních zařízení	9
Tabulka číslo 38:	Porovnání vzdělanostní struktury obyvatelstva Blatné v letech 1991 a 2001	9
Tabulka číslo 39:	Porovnání podílu studujících na středních školách a učilištích a počtem obyvatel mezi vybranými ORP a Jihočeským krajem	9
Tabulka číslo 40:	Značené cyklistické trasy na území města	9
Tabulka číslo 41:	Zařízení služeb podporujících cestovní ruch	9
Tabulka číslo 42:	Ubytovací zařízení na území města Blatná	9
Tabulka číslo 43:	Ubytovací zařízení v blízkém okolí města Blatná	9

STRATEGICKÝ PLÁN ROZVOJE

MĚSTA BLATNÁ

Tabulka číslo 44:	Stravovací zařízení na území města Blatná.....	9
Tabulka číslo 45:	Stravovací zařízení v blízkém okolí města Blatná	9
Tabulka číslo 46:	Tradiční kulturní akce v Blatné v roce 2008.....	9
Tabulka číslo 47:	Tradiční výstavy v Blatné.....	9
Tabulka číslo 48:	Spolky ve městě Blatná.....	9
Tabulka číslo 49:	Sportovní akce v Blatné v roce 2008.....	9
Tabulka číslo 50:	Rybníky na území města Blatná.....	9
Tabulka číslo 51:	Jakost vody v profilu Varvažov	9
Tabulka číslo 52:	Jakost vody v profilu Ostrovec.....	9
Tabulka číslo 53:	Nejvýznamnější vypouštění městských odpadních vod a průmyslových odpadních vod v množství nad 500 tis. m ³ /rok.....	9
Tabulka číslo 54:	Seznam měrných míst jakosti podzemní vody v okolí Blatné (okres Strakonice).....	9
Tabulka číslo 55:	Zdroje podzemních vod, které jsou využívány, nebo u kterých se předpokládá jejich využití jako zdroje pitné vody v ORP Blatná.....	9
Tabulka číslo 56:	Emise hlavních znečišťujících látek v okrese Strakonice v roce 2006.....	9
Tabulka číslo 57:	Zdroje znečišťování ovzduší na území a v blízkosti města Blatná.....	9
Tabulka číslo 58:	Seznam zvláště chráněných území na a v blízkosti katastrálního území města Blatná.....	9
Tabulka číslo 59:	Seznam památných stromů v blízkosti města Blatná.....	9
Tabulka číslo 60:	Struktura využití půdy za město Blatná k 31. 12. 2006	9
Tabulka číslo 61:	Struktura vlastnictví lesů v katastru obce.....	9
Tabulka číslo 62:	Vymezení správního obvodu matričního úřadu.....	9
Tabulka číslo 63:	Projekty města s dotační podporou.....	9

Seznam zkratk

I. JVS	1. Jihočeská vodárenská společnost
AOPK	Agentura ochrany přírody a krajiny
ATIC	Asociace turistických a informačních center
BSK ₅	Biologická spotřeba kyslíku za 5 dní
CZT	Centrální zásobování teplem
ČD	České dráhy
ČHMÚ	Český hydrometeorologický ústav
ČOV	Čistírna odpadních vod
ČR	Česká republika
ČSN	Česká státní norma
ČSÚ	Český statistický úřad
DD	Domov důchodců
DPS	Dům s pečovatelskou službou
EAFRD	Evropský zemědělský fond pro rozvoj venkova
EU	Evropská unie
EVL	Evropsky významné lokality
EVVO	Environmentální vzdělávání, výchova a osvěta
GIS	Geografický informační systém
HDP	Hrubý domácí produkt
CHKO	Chráněná krajinná oblast
CHSK _{Cr}	Chemická spotřeba kyslíku dichromanem
CHSK _{Mn}	Chemická spotřeba kyslíku manganistanem
IC	Informační centrum
IRZ	Integrovaný registr znečišťování
ISVS	Informační systém veřejné správy
JčK	Jihočeský kraj
KČT	Klub českých turistů
KP	Rozvojové plochy pro funkci komerční a průmyslovou
KÚ	Krajský úřad
LAG	Místní akční skupina (Local Action Group)
LAT	Dolní prahová hodnota
LFA	Méně příhodné oblasti (less favoured areas)
LV	Limitní hodnota
MěÚ	Městský úřad
MF ČR	Ministerstvo financí České republiky
MHD	Městská hromadná doprava
MMR ČR	Ministerstvo pro místní rozvoj České republiky
MŠMT	Ministerstvo školství, mládeže a tělovýchovy
MV ČR	Ministerstvo vnitra České republiky
MWe	MW vyprodukované ve formě elektrické energie
MWt	MW vyprodukované ve formě tepla
MZ ČR	Ministerstvo zdravotnictví České republiky
MZe ČR	Ministerstvo zemědělství České republiky
MŽP ČR	Ministerstvo životního prostředí České republiky
NATURA 2000	Soustava lokalit chránících nejvíce ohrož. druhy rostlin, živočichů a přír. stanoviště na území EU
NIPOS	Národní informační středisko pro kulturu
NL	Nerozpustné látky
NO	Nebezpečný odpad
NP	Národní park

STRATEGICKÝ PLÁN ROZVOJE

MĚSTA BLATNÁ

NPP	Národní přírodní památka
NPR	Národní přírodní rezervace
NRP	Národní rozvojový plán ČR
NTL	Nízký tlak
OB	Rozvojové plochy pro funkci smíšenou obytnou
OKEČ	Odvětvová klasifikace ekonomických činností (ČSÚ)
ORP	Obec s rozšířenou působností
OZP	Osoby se zdravotním postižením
PHO	Podhorské oblasti
PIAP	Public Internet Access Point = veřejně přístupný bod k internetu
PM ₁₀	Suspendované částice frakce PM ₁₀
POV	Program obnovy venkova
PP	Přírodní památka
PR	Přírodní rezervace
PRK	Program rozvoje územního obvodu Jihočeského kraje
PRV	Program rozvoje venkova
PSER	Plán sociálně ekonomického rozvoje
Q ₁₀₀	Doba opakování kulminačního procesu (roky)
RERA	Regionální rozvojová agentura jižních Čech
REZZO 1-3	Registry emisí zdrojů znečištění ovzduší - stacionární zdroje
SFRB	Státní fond rozvoje bydlení
SFŽP	Státní fond životního prostředí
SLDB	Sčítání lidu, domů a bytů
SO ORP	Správní obvod obce s rozšířenou působností
SPA	Stupeň povodňové aktivity
SPŠ	Střední průmyslová škola
SR	Rozvojové plochy pro funkci sportovně rekreační
STL	Střední tlak
TTO	Tranzitní telefonní obvod
TUV	Teplá užitková voda
TZL	Tuhé znečišťující látky
UAT	Horní prahová hodnota
ÚHUL	Ústav pro hospodářskou úpravu lesů
ÚP VÚC	Územní plán velkého územního celku
ÚSES	Územní systém ekologické stability
ÚSP	Ústav sociální péče
UTO	Uzlový telefonní obvod
ÚV	Úpravna vody
VaK JČ	Vodovody a kanalizace Jižní Čechy
VOŠ	Vyšší odborná škola
VŠ	Vysoká škola
VŠPS	Výběrové šetření pracovních sil
VTL	Vysoký tlak
VÚMOP	Výzkumný ústav meliorací a ochrany půdy
VVN	Velmi vysoké napětí
ZCHÚ	Zvláště chráněné území
ZKI	Základní knihovni informace
ZPF	Zemědělský půdní fond
ZTP	Zdravotně tělesně postižení

Zabezpečení realizace

Zhotovitel: RERA, a. s. – Regionální rozvojová agentura jižních Čech
a její projektový tým ve složení:
PhDr. Jiří Vlach, ředitel společnosti a místopředseda představenstva
Ing. Tomáš Kohout, projektový manažer
Ilona Ledajaksová, projektový manažer

Koordinátor objednatele:

Bc. Miluše Kubátová, referent regionálního rozvoje a dotací Městského úřadu Blatná

Pracovní skupiny a jejich složení:

1. Infrastruktura a životní prostředí

předseda Ing. Martin Dolejš
členové Ing. Jan Valášek
Ing. Robert Flandera
Ing. Jana Šustrová
Alena Květinová

2. Podpora podnikání a rozvoj lidských zdrojů

předsedkyně Marie Mikyšková
členové Ing. Jaromír Formánek
MVDr. Václav Špeta
Ing. Marie Hájková,
Jiří Kudrna

3. Cestovní ruch, kultura a památky

předsedkyně Jana Špetová
členové Vladimír Šavrda
Jitka Říhová
Denisa Uldrichová
Mgr. Karel Petrán

4. Kvalita života a sport

předsedkyně Kateřina Malečková
členové Blanka Malinová
Václav Šūs
Josef Novotný
Naděžda Linhartová

Pozn.: Jednání pracovních skupin se účastnili také další představitelé samosprávy a byla přístupná i veřejnosti.

1 ÚVOD

Dokument „Strategický plán rozvoje města Blatná“ (dále jen Strategie) byl zpracován na základě požadavku města Blatná na přelomu let 2007 a 2008. Záměrem tohoto strategického dokumentu je na základě důkladné analýzy a projednání se zástupci města i dalšími partnery ve městě Blatné, navrhnout směry dlouhodobého rozvoje města, a to v návaznosti na již existující strategické dokumenty vyššího řádu, kterými jsou:

- Program rozvoje územního obvodu Jihočeského kraje (dále PRK)
- Regionální operační program regionu soudržnosti NUTS II Jihozápad (dále ROP)
- Národní rozvojový plán ČR (dále NRP)
- Národní strategický referenční rámec (dále NSRR)

a v souladu s regionálními rozvojovými dokumenty Svazku obcí Blatenska.

Smyslem zpracování dokumentu je vytvoření jednoho ze základních stavebních kamenů dalšího rozvoje města Blatná, definování prioritních oblastí, stanovení vizí a propojení společných zájmů veřejného, soukromého a neziskového sektoru. Základem tvorby Strategie je respektování, případně podpora vytvoření partnerství a komunikace mezi již zmíněnými sektory s cílem dosažení žádoucích změn ve všech definovaných oblastech rozvoje města Blatná.

Vytvoření kvalitního a aktuálního strategického rozvojového dokumentu podporuje možnost úspěšného a správně cíleného čerpání finanční pomoci ze strukturálních fondů EU a národních, případně regionálních dotačních titulů, jako prostředku pomáhajícího snižovat ekonomické a sociální disparity mezi regiony a spádovými centry během programovacího období 2007 – 2013 i později.

Strategie rozvoje města Blatná konkretizuje strategické cíle a rozvojové aktivity stanovené strategickými dokumenty Jihočeského kraje a České republiky vyššího řádu ve formě konkrétních opatření a projektů, určuje jejich nositele a navrhuje způsoby financování a implementace. Jeho struktura zahrnuje tyto části:

- úvodní část – nastiňuje metodiku, účel a rozsah zpracování, návaznost na další rozvojové dokumenty a bližší popis dokumentu
- analytická část a SWOT analýza – analýza hospodářského a sociálního stavu a vývoje, sídelní struktury a demografie města, charakteristika silných a slabých stránek, příležitostí a ohrožení

STRATEGICKÝ PLÁN ROZVOJE

MĚSTA BLATNÁ

- strategická část – stanovení rozvojové vize města, priorit, cílů a opatření v hlavních oblastech rozvoje – Infrastruktura a životní prostředí, Podnikání a rozvoj lidských zdrojů, Cestovní ruch, kultura a památky, Kvalita života a sport
- návrhová část – stanovení konkrétních aktivit a návrhů projektů, včetně možných zdrojů jejich financování uvedených na počátku kapitoly
- akční plán – obsahuje přehled vybraných projektů nebo projektových námětů, které jsou pro jednotlivé oblasti života a vývoje města v nejbližším časovém období považovány za důležité, doporučení pro implementaci a aktualizaci.

Při zpracování dokumentu hrály rozhodující úlohu pracovní skupiny složené ze zástupců města, podnikatelů, neziskových organizací a dalších subjektů působících ve správním území města. Na jednáních pracovních skupin byly formulovány vize, priority, cíle a opatření pro jednotlivé hlavní oblasti rozvoje, které vycházely z profilu města a SWOT analýzy.

Předkládaná Strategie je koncipována tak, aby jí bylo možno přizpůsobit vývoji, a aby sloužila jako zdroj informací či základní kámen při tvorbě dalších koncepčních materiálů. Dalším cílem Strategie je podpora rozhodování o realizaci projektů, při tvorbě propagačních materiálů či webových stránek města.

Činnost pracovních skupin byla koordinována a usměrňována zpracovatelem, kterým byla Regionální rozvojová agentura jižních Čech - RERA a.s., České Budějovice.

Zpracování dokumentu probíhalo v několika etapách. V první fázi projektu byl uskutečněn sběr informací, a to jak primárních – přímé zjišťování formou dotazníkového šetření, tak sekundárních – statisticky sledovaná data Českého statistického úřadu, Agentury pro ochranu přírody, jednotlivých ministerstev České republiky a dalších subjektů. Na prvním setkání všech členů pracovních skupin byla prezentována Strategie a postup při jejím zpracování. Na schůzkách pracovních skupin byly pak projednávány výstupy z jednotlivých částí Strategie. Členové pracovních skupin byli vybráni z řad zaměstnanců městského úřadu, zástupců odborných institucí, partnerů soukromého a neziskového sektoru. Na základě informací shromážděných během zpracovávání analytické části Strategie byly vytvořeny SWOT analýzy pro jednotlivé prioritní oblasti. Při zpracování strategické části byly vytvořeny vize pro jednotlivé prioritní oblasti daného území. Identifikované projektové záměry, vycházející z návrhů pracovních skupin, byly rozděleny dle jejich příslušnosti k prioritním oblastem. Součástí dokumentu je také analýza možných zdrojů finančních prostředků potřebných pro realizaci projektových záměrů.

2 PROFIL MĚSTA BLATNÁ

2.1 Základní informace o městě Blatná

Město Blatná je správním, ekonomickým, kulturním a sociálním centrem správního obvodu obce s rozšířenou působností Blatná (dále jen SO ORP) a plní obslužně-spoločenskou funkci pro danou oblast.

Z hlediska ekonomického rozvoje je zdrojem většiny pracovních příležitostí pro celou oblast SO ORP. Jsou zde vytvořeny základní podmínky pro vzdělávání, sociální a zdravotní služby, kulturní, společenské a odpočinkové aktivity.

K 1. 1. 2007 žilo v Blatné a jejích místních částech 6 237 obyvatel (6 690 obyvatel v roce 2005). Celková rozloha území města je 43,6 km² a hustota obyvatel je 143 obyvatel/km². Celkem se město Blatná skládá z 9 místních částí. První písemná zmínka o městě pochází z roku 1235.

Tabulka číslo 1: Základní údaje o městě Blatná

Ukazatel	Hodnota ukazatele
První písemná zpráva (rok)	1235
Nadmořská výška (m n.m.)	440
Katastrální plocha (ha)	4360,47
Počet katastrů	8
Počet částí obce (CO)	9
Rozloha (km ²)	43,6
Počet obyvatel	6 690
Hustota obyvatelstva	153,44

Zdroj: Český statistický úřad, Krajská správa České Budějovice, údaje k 31.12.2005

2.2 Sídelní struktura a demografické údaje

2.2.1 Sídelní struktura

Město Blatná se rozkládá na ploše 4360 ha, rozdělené do 8 katastrů, a je tvořeno místními částmi Blatná, Blatenka, Čekanice, Drahenický Málkov, Hněvkov u Mačkova, Jindřichovice u Blatenky, Milčice u Čekanic a Skaličany.

Tabulky č. 2 a 3 obsahují základní informace o městě Blatná a jeho místních částech. Údaje za místní části se sledují pouze v rámci jednotlivých SLDB, a proto jsou porovnávány údaje ze SLDB 1991 a 2001. Podrobnější informace o věkové struktuře, indexu stáří, bytové výstavbě apod. jsou uvedeny v následujících kapitolách za město Blatná jako celek.

Tabulka číslo 2: Zákl. ukazatele o městě Blatná a jeho místních částech, 2001

Obec, část obce	Obyvatelstvo celkem	z toho ženy	Počet obyvatel ve věku		Ekonomicky aktivní celkem	Domy		Byty	
			0 – 14 let	60 a více let (vč. nezjišt.)		celkem	z toho trvale obydlené	celkem	z toho trvale obydlené
Obec	6 644	3 433	1 123	1 187	3 497	1 424	1 145	2 904	2 461
Blatenka	36	21	-	14	13	28	15	28	15
Blatná	6 167	3 173	1 064	1 045	3 297	1 083	972	2 540	2 274
Čekanice	72	37	10	30	18	61	29	70	33
Drahenický Málkov	84	45	13	24	40	64	28	69	30
Hněvkov	63	33	4	20	27	48	25	50	27
Jindřichovice	12	8	-	6	1	23	11	23	11
Milčice	22	13	2	10	7	30	10	31	11
Řečice	88	48	13	14	50	44	26	46	28
Skaličany	100	55	17	24	44	43	29	47	32

Zdroj: SLBD 2001, Český statistický úřad, Krajská správa České Budějovice

Tabulka číslo 3: Zákl. ukazatele o městě Blatná a jeho místních částech, 1991

Obec, část obce	Obyvatelstvo celkem	z toho ženy	Počet obyvatel ve věku		Ekonomicky aktivní celkem	Domy		Byty	
			0 – 14 let	60 a více let (vč. nezjišt.)		celkem	z toho trvale obydlené	celkem	z toho trvale obydlené
Obec	6 944	3 611	1 554	1 021	3 668	1 326	1 129	2 703	2 450
Blatenka	41	22	7	18	19	27	17	27	17
Blatná	6 259	3 197	1 440	828	3 420	1 001	916	2 355	2 219
Čekanice	223	163	42	30	51	57	33	67	40
Drahenický Málkov	97	55	12	35	39	63	39	65	40

STRATEGICKÝ PLÁN ROZVOJE

MĚSTA BLATNÁ

Obec, část obce	Obyvatelstvo celkem	z toho ženy	Počet obyvatel ve věku		Ekonomicky aktivní celkem	Domy		Byty	
			0 – 14 let	60 a více let (vč. nezjišť.)		celkem	z toho trvale obydlené	celkem	z toho trvale obydlené
Hněvkov	81	42	11	27	37	46	30	51	35
Jindřichovice	24	12	1	12	9	23	15	24	15
Milčice	28	16	-	15	11	28	14	29	15
Řečice	88	50	20	25	36	42	33	44	35
Skaličany	103	54	21	31	46	39	32	41	34

Zdroj: SLBD 2001, Český statistický úřad, Krajská správa České Budějovice, údaje za rok 1991

2.2.2 Demografie

Město Blatná mělo k 31. 12. 2007 celkem 6 675 obyvatel. Demografický vývoj byl do značné míry poznamenán politickými i ekonomickými změnami. V 70. a 80. letech ovlivnily demografický vývoj sociální podpory v různých oblastech, což vedlo k vysoké sňatečnosti při nízkém věku snoubenců a nízkém průměrném věku matky. Po roce 1989 se situace změnila. Rozšiřují se možnosti studia, cestování či volnočasových aktivit. Na druhou stranu se objevují jevy, které byly do té doby neznámé - nezaměstnanost, menší sociální jistoty atd. Díky tomuto faktu byl významně ovlivněn demografický vývoj a chování mladé generace. Při zakládání rodiny je kladen větší důraz na ekonomické osamostatnění a zajištění či větší míru zodpovědnosti. Výsledkem bylo neuskutečnění druhotné demografické vlny početně silných ročníků ze 70. let.

Z níže uvedené tabulky za sledované období 1996 – 2006 vyplývá, že pokles počtu obyvatelstva města Blatná nenabývá dramatických hodnot a lze jej považovat za přiměřený. S ohledem na obrat demografického vývoje v České republice v roce 2006 a mírně kladné číslo přírůstku způsobeného migrací, je možné v blízké budoucnosti počítat s další stabilizací, popřípadě i mírným růstem počtu obyvatel.

Tabulka číslo 4: Bilance obyvatelstva města Blatná 1996 – 2006

Rok	Narození	Zemřelí	Přistěhovalí	Vystěhovalí	Přirozený přírůstek	Přírůstek migrací	Celkový přírůstek	Stav k 31. 12.
1996	67	58	95	125	9	-30	-21	6 779
1997	52	49	119	92	3	27	30	6 809
1998	54	70	94	99	-16	-5	-21	6 788
1999	55	58	108	95	-3	13	10	6 798
2000	51	54	79	205	-3	-126	-129	6 669
2001	72	55	113	88	17	25	42	6 666
2002	55	75	176	94	-20	82	62	6 728

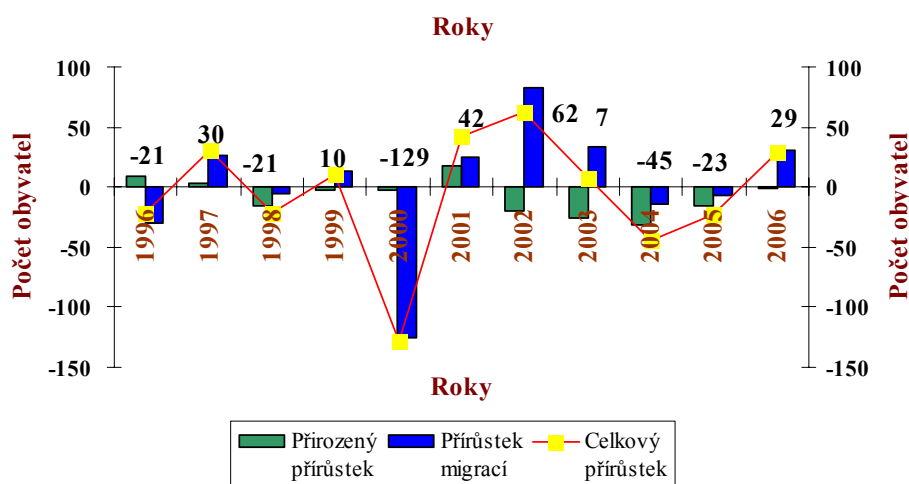
STRATEGICKÝ PLÁN ROZVOJE

MĚSTA BLATNÁ

Rok	Narození	Zemřelí	Přistěhovalí	Vystěhovalí	Přirozený přírůstek	Přírůstek migrací	Celkový přírůstek	Stav k 31. 12.
2003	59	85	134	101	-26	33	7	6 735
2004	65	96	117	131	-31	-14	-45	6 690
2005	53	69	132	139	-16	-7	-23	6 667
2006	70	71	144	114	-1	30	29	6 696
Celkem	653	740	1 311	1 283	-87	28	-59	x

Zdroj: Český statistický úřad, Krajská správa České Budějovice

Obrázek číslo 1: Bilance obyvatelstva města Blatná 1996 – 2006 – grafické vyjádření



Zdroj: Český statistický úřad, Krajská správa České Budějovice

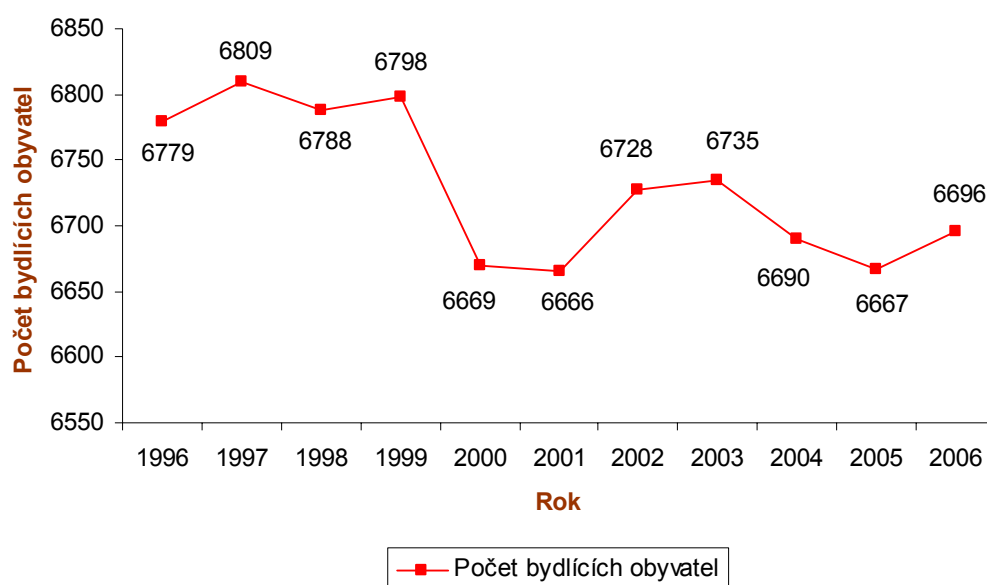
Tabulka číslo 5: Vývoj počtu obyvatelstva města Blatná za období 1996 – 2005

Ukazatel	1996	1997	1998	1999	2000	2001	2002	2003	2004	2005	2005
Počet bydlících obyvatel	6 779	6 809	6 788	6 798	6 669	6 666	6 728	6 735	6 690	6 667	6 696

Zdroj: Český statistický úřad, Krajská správa České Budějovice

**STRATEGICKÝ PLÁN ROZVOJE
MĚSTA BLATNÁ**

Obrázek číslo 2: Vývoj počtu obyvatelstva města Blatná za období 1996 – 2005



Zdroj: Český statistický úřad, Krajská správa České Budějovice

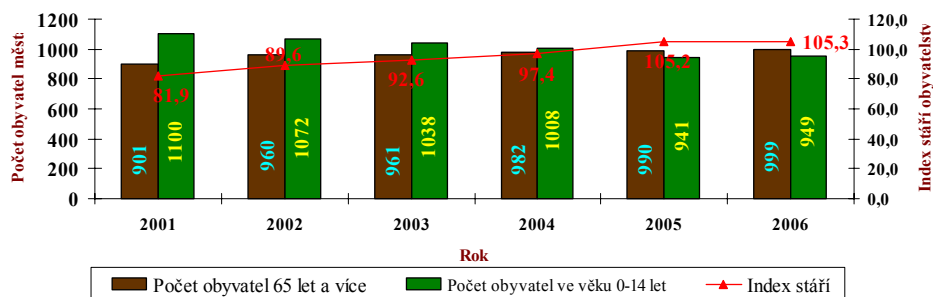
V tabulce č. 6 a na obrázku č. 3 je zachycen vývoj indexu stáří v období let 2001 – 2006. Index stáří vyjadřuje věkovou strukturu obyvatelstva a její vývoj. Pokud tento index nepřekročí hodnotu 100, jedná se o příznivý vývoj věkové struktury obyvatelstva. Ze zjištěných údajů vyplývá nepříznivá věková struktura obyvatelstva, je to však jev, který nevybočuje z průměru stárnutí obyvatelstva celé České republiky.

Tabulka číslo 6: Vývoj indexu stáří města Blatná za období 2001 – 2006

Ukazatel	2001	2002	2003	2004	2005	2006
Počet obyvatel 65 let a více	901	960	961	982	990	999
Počet obyvatel ve věku 0-14 let	1100	1072	1038	1008	941	949
Index stáří	81,91	89,55	92,58	97,42	105,21	105,27

Zdroj: Český statistický úřad, Krajská správa České Budějovice

Obrázek číslo 3: Vývoj indexu stáří obyvatel Blatná za období 2001 - 2006



Zdroj: Český statistický úřad, Krajská správa České Budějovice

Věkovou strukturu obyvatelstva města Blatná a její vývoj ukazují tabulky č. 7 a 8. Je zde patrný klesající až stagnující počet osob do 14 let při současném růstu počtu obyvatel nad 65 let věku.

Tabulka číslo 7: Věková struktura obyvatelstva města Blatná za období 1996 – 2005

Ukazatel	1996	1997	1998	1999	2000	2001	2002	2003	2004	2005	2006
Počet bydlících obyvatel k 31.12.	6 779	6 809	6 788	6 798	6 669	6666	6728	6735	6690	6667	6696
Počet obyvatel ve věku 0-14 let celkem	1 246	1 225	1 191	1 163	1 118	1100	1072	1038	1008	941	949
Počet obyvatel ve věku 15-59 celkem	4 275	4 467	4 463	4 468	4 374	4355	4354	4352	4295	4302	4268
Počet obyv. ve věku 60 let a více celkem	1 258	1 117	1 134	1 167	1 177	1211	1302	1345	1387	1424	1479
Počet obyvatel ve věku 15 - 64 celkem	.	4 792	4 783	4 803	4 702	4665	4696	4736	4700	4736	4748
Počet obyvatel ve věku 65 a více celkem	.	792	814	832	849	901	960	961	982	990	999

Zdroj: Český statistický úřad, Krajská správa České Budějovice

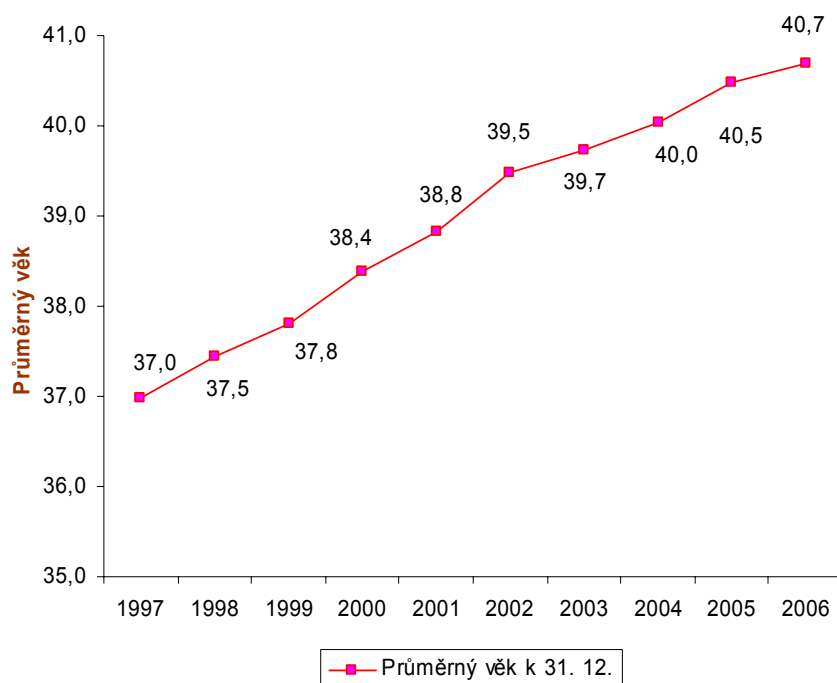
Vývoj průměrného věku obyvatelstva potvrzuje tendenci danou zvyšováním počtu obyvatel v kategorii nad 65 let.

Tabulka číslo 8: Vývoj prům. věku obyvatel města Blatná za období 1996 – 2006

Ukazatel	1996	1997	1998	1999	2000	2001	2002	2003	2004	2005	2006
Průměrný věk obyvatel k 31.12.	36,6	37,0	37,5	37,8	38,4	38,8	39,5	39,7	40,0	40,5	40,7

Zdroj: Český statistický úřad, Krajská správa České Budějovice

Obrázek číslo 4: Prům. věk obyvatel města Blatná, 1996 až 2006



Zdroj: Český statistický úřad, Krajská správa České Budějovice

2.2.3 Domy a byty

Pro hospodářský růst území je důležitým faktorem dostatečná nabídka bytů a domů s dostatečným vybavením, odpovídajícím stavem a dostupností. Níže uvedená tabulka č. 9 a obrázek č. 5 zachycuje vývoj bytového fondu města Blatná. Z níh je patrný nárůst ve všech sledovaných dekádách, nejmenší pak mezi lety 1991 až 2001 (11 bytů). Ve městě je dostatečný počet bytů, ale malé množství pozemků pro novou výstavbu.

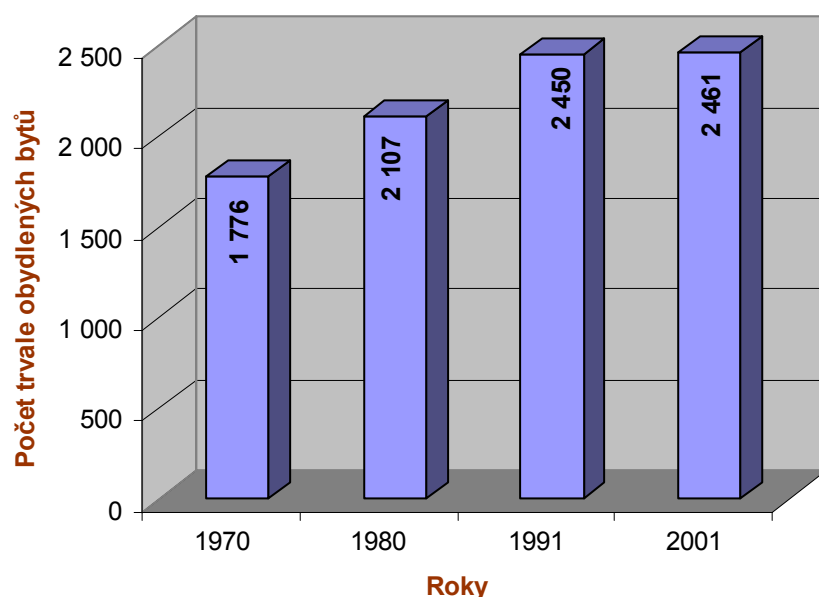
Tabulka číslo 9: Vývoj bytového fondu města Blatná za období 1970 - 2001

Počet bytů – Sčítání lidu, domů a bytů			
1970	1980	1991	2001
1 776	2 107	2 450	2 461

Zdroj: Český statistický úřad, Krajská správa České Budějovice

**STRATEGICKÝ PLÁN ROZVOJE
MĚSTA BLATNÁ**

Obrázek číslo 5: Vývoj bytového fondu ve městě Blatná za období 1970 – 2001



Zdroj: Český statistický úřad, Krajská správa České Budějovice

V tabulce č. 10 je zachycena bytová výstavba ve městě Blatná v obdobích 1981 – 1990 a 1991 – 2000. V období 1991 – 2000 došlo ke značnému poklesu bytové výstavby o zhruba 68 % oproti předchozímu sledovanému období. K tomuto poklesu však došlo v období 1991 – 2000 i v jiných částech Jihočeského kraje a obecně v celé ČR. Tabulka č. 11 zachycuje bytovou výstavbu v letech 2001 – 2006. Během těchto let došlo k určitému kolísání v bytové výstavbě. Pouze v roce 2002 po povodních došlo k většímu nárůstu počtu bytů.

Tabulka číslo 10: Porovnání bytové výstavby za období 1981 – 1990 a 1991 – 2000

Období	Počet dokončených bytů			
	celkem	z toho v rodinných domech		průměrný počet za rok
		abs.	%	
1981 - 1990	614	148	24,1	61
1991 - 2001	178	123	69,1	18

Zdroj: Český statistický úřad, Krajská správa České Budějovice

Tabulka číslo 11: Počet dokončených bytů za období 2001 – 2006

Rok	Počet dokončených bytů za město		
	Celkem	z toho v rodinných domech	
		abs.	%
2001	24	6	25,0
2002	103	33	32,0
2003	4	4	100,0
2004	48	6	12,5
2005	8	6	75,0
2006	8	8	100,0

Zdroj: Český statistický úřad, Krajská správa České Budějovice

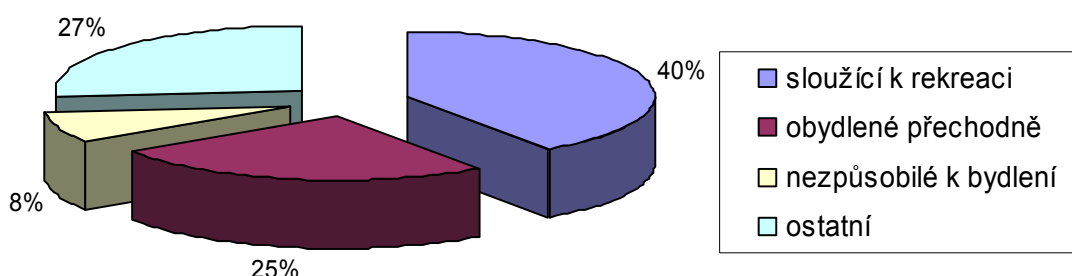
Z hlediska využití bytového fondu (viz tabulku č. 12 a obrázek č. 6, SLDB 2001) je neobydlených bytů ve městě Blatná 443, což je 18 % z celkového počtu bytů. Vysoký je především podíl bytů sloužících k rekreaci a přechodnému bydlení, zatímco bytů nezpůsobilých k bydlení je pouze 34 (1,38 % z celkového počtu bytů).

Tabulka číslo 12: Bytový fond ve městě Blatná z hlediska jeho neobydlenosti – SLDB 2001

Trvale obydlené byty		Neobydlené byty z toho				
Celkem	z toho v rodinných domech	celkem	sloužící k rekreaci	obydlené přechodně	nezpůsobilé k bydlení	ostatní
2 461	1 156	443	179	112	34	118

Zdroj: Český statistický úřad, Krajská správa České Budějovice

Obrázek číslo 6: Bytový fond ve městě Blatná z hlediska jeho neobydlenosti – SLDB 2001



Zdroj: Český statistický úřad, Krajská správa České Budějovice

STRATEGICKÝ PLÁN ROZVOJE

MĚSTA BLATNÁ

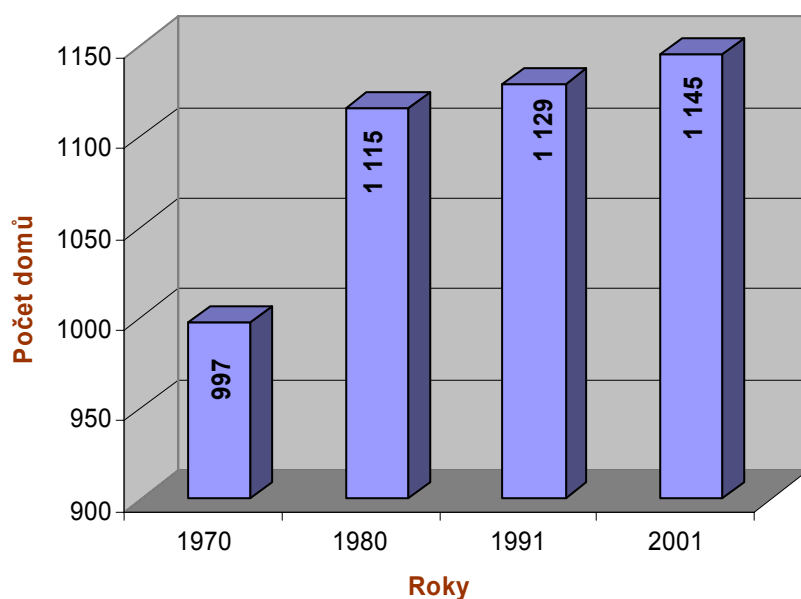
Domovní fond ve městě Blatná disponuje 1 145 domy (SLDB 2001). Mezi jednotlivými SLDB se počet domů postupně zvyšoval (viz tabulku č. 13, obrázek č. 7). Nejvyšší přírůstek byl zaznamenán v období 1970 – 1981 (o 118 domů), zatímco v období 1991 – 2001 došlo k nárůstu o pouhých 16 domů. Z celkového počtu domů je 986 domů rodinných (86,11 %).

Tabulka číslo 13: Vývoj domovního fondu ve městě Blatná za období 1970 – 2001

Rok	1970	1980	1991	2001			1980/1970	1991/1980	2001/1991
				celkem	z toho rodinné domy	v %			
Počet domů	997	1 115	1 129	1 145	986	86,1	111,8	101,3	101,4

Zdroj: Český statistický úřad, Krajská správa České Budějovice

Obrázek číslo 7: Vývoj domovního fondu ve městě Blatná za období 1970 – 2001



Zdroj: Český statistický úřad, Krajská správa České Budějovice

Průměrný věk domovního fondu je téměř 44 let. Z celkové počtu neobydlených domů (279) slouží více než polovina (163) domů k rekreaci. Z celkového počtu všech domů je to 11,24 %, z celkového počtu rodinných domů pak 16,53 %.

STRATEGICKÝ PLÁN ROZVOJE

MĚSTA BLATNÁ

Tabulka číslo 14: Obydlenost a průměrný věk domovního fondu SLDB 2001

	Trvale obydlené domy				Neobydlené domy			
	2001	z toho rodinné domy		průměrné stáří domu v letech	celkem	z toho sloužící k rekreaci		z toho sloužící k rekreaci v %
		počet	v %			počet	v %	
Blatná	1 145	986	86	43,98	279	163	58,4	11,24

Zdroj: Český statistický úřad, Krajská správa České Budějovice

Z celkového počtu bytů město vlastní 369 bytů. Kromě toho Město Blatná disponuje více než 2000 m² nebytových prostor.

Nečíslovaná příloha – mapka města Blatná:



**STRATEGICKÝ PLÁN ROZVOJE
MĚSTA BLATNÁ**

2.3 Historický vývoj na území města Blatná

První známky života lidí v prostoru dnešní Blatné pocházejí ze starší a střední doby kamenné (nález dvou kusů pazourku u bývalého rybníka Nevděk). Také stopy po rýžování zlata jsou sice staré více než 2000 let, avšak první souvislejší osídlení, tentokrát již slovanskými kmeny, je možné pozorovat na Blatensku až v době železné (700 – 600 let před n. l.) lidmi halštatské mohylové kultury, pastevci a prvními pěstiteli obilovin. Z této doby jsou známé nálezy hrnců s přísně geometrickou výzdobou.

První písemnou zprávou o Blatné je svědecký podpis prvního známého majitele hradu Blatné – zemana Vyšemíra z roku 1235. Podhradí (osada Blatná) se začalo utvářet ve 14. století. Děkanský kostel Nanebevzetí Panny Marie vznikl v letech 1414 - 1515. Vodní hrad byl v letech 1520 – 1530 doplněn goticko-renesančním palácem

Mezi majiteli hradu – Bavyři ve 14. století a pány z Rožmitálu v 15. a 16. století vyniká jméno Jaroslav Lev. Ten jako švagr Jiříka z Poděbrad proslul svou mírovou misí (1465 – 1467) po panovnických dvorech tehdejší Evropy.

Roku 1601 byla Blatná císařem Rudolfem II. povýšená na město. V patnáctém století bylo též blatenským měšťanům povoleno vařit pivo a vznikl základ rybníční soustavy.

Již v 18. století je mezi řemesly provozovanými v Blatné patrný vysoký podíl ševců (r. 1753 - 19 mistrů ševcovských, 11 kovářů, 11 krejčích, 9 mlynářů, 9 tkalců, 8 řezníků, 7 kolářů, 7 koželuhů, 6 zedníků, 5 zámečnicků, 4 pekaři, 4 bečváři, 3 kožešníci, 3 provazníci, 2 truhláři, 2 sklenáři, 1 sedlák, 1 mydlář a 1 traxlíř a v provozu bylo 7 hospod). Roku 1813 byl v Blatné zřízen jeden z prvních cukrovarů na zpracování cukrové řepy v Čechách.

Historie 19. století je přeplněna různými pohromami: 1829 – povodeň, protržení hráze rybníka Hodaně, 1832 – epidemie cholery, 1834 – požár, shořelo 118 domů, jejich pozdější obnova probíhala v empírovém slohu, 1895 – největší povodeň v historii města, bylo zničeno 60 domů. Kromě toho je možné vyhledat i pozitivní zprávy: 1848 – vznik moderního divadla v zámeckém parku, 1855 – zřízení okresního úřadu (dříve okresní hejtmanství), 1865 – vznik politického okresu Blatná. Začíná se rozvíjet český spolkový život (ochotníci, Občanská beseda, pěvecký spolek Úslavan, Včelařský spolek – pořádající v r. 1900 zemskou včelařskou výstavu a sjezd českých včelařů, Sbor dobrovolných hasičů, Dělnická beseda, Jednota sokolská, místní spolek Červeného kříže, Klub velocipedistů - 1903), 1893 – zřízena živnostenská pokračovací škola a 1897 její obuvnická speciálka, 1898 – vznik veřejné knihovny F. Palackého, 1899 – zavedení železnice.

Statistická data z období okolo roku 1850: Ve městě bylo 257 domů, žilo zde 1 805 obyvatel, právovárečných měšťanů bylo 81. Většinu výdělečného obyvatelstva tvořili řemeslníci a živnostníci, jichž tu žilo celkem 422, ve složení - 218 cechovních mistrů, 99 tovaryšů, 105 učedníků a pomocníků. Složení řemesel - 39 ševců (opět maximum), 13

STRATEGICKÝ PLÁN ROZVOJE

MĚSTA BLATNÁ

řezníků, 6 pekařů a 15 hudebníků. Blatná měla 2 pivovary, cukrovar, lihopalnu, draslovnu, pilu, vápenici, cihelnu, 8 mlýnů, 40 napuštěných rybníků. Byl tu lékař, ranhojič, lékárna, 4 porodní báby. Město mělo i svou národní gardu s více než 200 členy a vlastní zbrojnici s 82 ručnicemi.

Zavedení železnice a telefonního spojení s Prahou a Pískem (1907) mělo významný vliv na rozvoj řemeslné výroby (díky rozšíření trhů fungovalo v roce 1914 ve městě 127 ševců, zahradník Jan Böhm založil v témže roce tradici pěstování růží) a pokles vystěhovalectví.

Po první světové válce dochází k dlouho odkládané elektrifikaci (1922), rozvíjí se spolková činnost (v roce 1925 bylo 90 občanů členy Klubu českých turistů a 70 občanů členy klubu velocipedistů), ale zároveň, díky zahájení sériové výroby bot ve Zlíně, i postupnému zániku slávy blatenských ševců.

Roku 1931 zahájil Emil Kohn slibnou výrobu baterií značky ORKA, která však byla přerušena druhou světovou válkou. O čtyři roky později založil Bohumil Hrubec strojírenskou firmu VELOSPOL vyrábějící součástky jízdních kol a dvoukolové kárky. Po znárodnění roku 1948 přechází firma pod ČZM Strakonice, rozrůstá se, výroba se zaměřuje na díly k motocyklům a v šedesátých letech vyrábí známé motorové tříkolky. V dobách největší slávy má tento závod na 1800 zaměstnanců.

V roce 1960 přichází Blatná o statut okresního města, čímž řada institucí z města odchází (soud, spořitelna, pojišťovna).

V době tzv. socialistické industrializace se Blatná mohutně rozrůstá. Ke stávajícím provozům (mlékárna, tiskárna a rybářství) přibývají postupně další firmy – kromě již zmíněných ČZM v roce 1950 Dřevokov, pekárny (1951), Západočeské kamenolomy a štěrkopísky (1951), Tesla (1958) a Mykoprodukta (1972). Počet obyvatel Blatné se téměř zdvojnásobil, přičemž v průmyslu bylo v těch dobách zaměstnáno až 2400 pracujících. Naopak některé zavedené činnosti díky centrálně plánovanému hospodářství končí – koželužna (1950), lihovar (1955), jatka (1970) a výroba piva (1489 – 1978).

2.4 Poloha, geologické poměry a klimatické podmínky

2.4.1 Poloha

Město Blatná se rozkládá na území SO ORP Blatná, v severní části okresu Strakonice. Jihovýchodním okrajem města prochází silnice I. třídy číslo 20 a dále se ve městě střetávají silnice II. třídy č. 121, 173 a 175, na které navazují silnice III. třídy a místní komunikace. Město Blatná leží na spojnici měst Plzeň a Písek.

Tabulka číslo 15: Základní geografické údaje

Zeměpisný údaj	Hodnota
zeměpisná délka	13°52'54.33" E
zeměpisná šířka	49°25'29.59" N
nadmořská výška	440 m n. m.

Zdroj: internetové stránky

Níže uvedená tabulka č. 16 zachycuje vzdálenost města Blatná od důležitých míst jakými jsou mezinárodní letiště, hlavní město, přístav či hraniční přechod.

Tabulka číslo 16: Vzdálenost důležitých míst od města Blatná

Výchozí místo	Cílové místo	Vzdálenost (km)/Čas (hodiny)		
		Auto	Autobus	Vlak
Blatná	Hlavní město Praha	98,3 km/ 1 h 30 min	115km/ 1 h 50 min	123 km/ 2 h 21 min
Blatná	Krajské město České Budějovice	76,6 km/ 1 h 18 min	86 km/ 2 h 6 min	87 km/ 1 h 33 min
Blatná	Krajské město Plzeň	60 km/ 57 min	60 km/ 1 h 10 min	59 km/ 1 h 13 min
Blatná	Město Strakonice	24,7 km/ 33 min	23 km/ 33 min	27 km/ 41min
Blatná	Nebližší veřejné mezinárodní letiště Praha – Ruzyně	110,2 km/ 1 h 55 min	108 km/ 2 h 30 min	136 km/ 3 h
Blatná	Nejbližší říční přístav Praha – Radotín	85,5 km/ 1 h 25 min		110 km/ 3 h 57 min
Blatná	Hraniční přechod Strážný	83,2 km/ 1 h 20 min	94 km/ 3 h 36 min	-
Blatná	Hraniční přechod Železná Ruda	77,2 km/ 1 h 15 min	108 km/ 4 h 40 min	-

Zdroj: Průzkum zpracovatele

**STRATEGICKÝ PLÁN ROZVOJE
MĚSTA BLATNÁ**

2.4.2 Horniny a reliéf

Povrch celého SO ORP Blatná je tvořen mírně až středně zvlněnou vrchovinou patřící do Blatenské pahorkatiny, která je jihozápadní částí Středočeské pahorkatiny. Rozkládá se na ploše 1047 km² na pomezí středních, západních a jižních Čech. Jedná se o členitou pahorkatinu v povodí Otavy, Lomnice a Úslavy se střední nadmořskou výškou 509 m. n. m., nejvyšším bodem je se 729 m. n. m. vrch Drkolná, který se nachází v Plánické vrchovině.

Z hlediska nižších geomorfologických celků patří území do Horažďovické pahorkatiny s dalším členěním do Blatenské kotliny, Kasejovické, Radomyšelské a Hvožd'ovské pahorkatiny.

Převažujícími horninami jsou granity středočeského plutonu a moldanubické horniny. Žuly, též granity, jsou hlubinné vyvřeliny. Za žuly se považují všechny hlubinné horniny, které obsahují podstatné množství draselných živců, kyselých plagioklasů a křemene. Žuly jsou obvykle zbarveny do šeda s modrým odstínem, známé jsou ovšem také červené žuly (rapakivi). Žuly jsou stejnoměrně zrnité (eugranitické), občas porfyrické. Struktura je hypidiomorfně zrnitá. Minerologickými složkami žuly jsou především živce (ortoklas a plagioklas), křemen, slídy (muskovit a/nebo biotit) a amfíbol (hornblende). Žula obsahuje také malé příměsi magnetitu, granátu, zirkonu a apatitu. Vzácně obsahuje i pyroxen a velmi vzácně železem bohatý olivín a fajatit. Podloží je tvořeno písčými jílovitými hlínami, písčítými šterky a jíly. Krajina má mírně zvlněný, erozně rozčleněný denudační reliéf s nesouvislými vyvýšeninami západovýchodního směru v délce až několika kilometrů. Tyto elevace jsou vytvořeny žilnými horninami odolnějšími vůči zvětrávání než okolní horniny.

2.4.3 Klima území

Region Blatná (město Blatná) převážně spadá do mírně teplé a mírně vlhké oblasti s drsnější vrchovinovou zimou. Průměrná roční teplota se pohybuje těsně nad 7,6°C, průměrný roční úhrn srážek činí 550 - 600 mm.

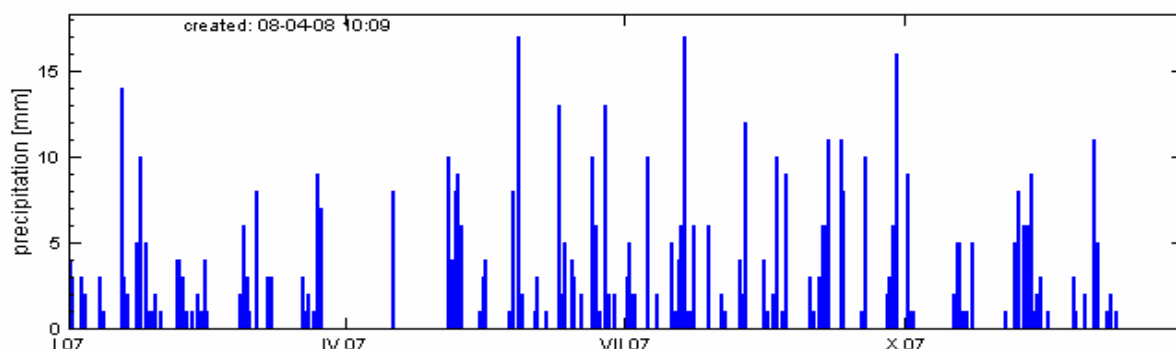
Níže uvedená tabulka č. 17 udává úhrny srážek a průměrné teploty v jednotlivých měsících (meteorologická stanice Kocelovice).

Tabulka číslo 17: Průměrná teplota vzduchu a dlouhodobý průměrný úhrn srážek v mm v jednotlivých měsících

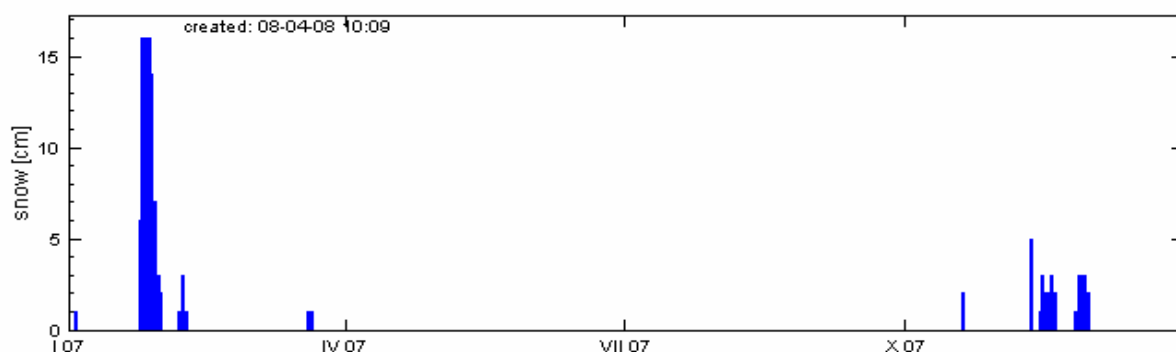
měsíc	I	II	III	IV	V	VI	VII	VIII	IX	X	XI	XII	rok	IV-IX
úhrn srážek (mm)	33	31	34	41	67	79	68	72	46	35	36	35	579	373
teplota (°C)	-2,8	-1,1	2,6	7,4	12,6	15,8	17,3	16,6	12,9	7,9	2,7	-1,0	7,6	13,8

Zdroj: Český hydrometeorologický ústav

Tabulky níže (č. 18 a č. 19) znázorňují úhrn srážek a sněhovou pokrývku v roce 2007 naměřené v meteorologické stanici Kocelovice.

Tabulka číslo 18: Úhrn srážek naměřený v meteorologické stanici Kocelovice v roce 2007

Zdroj: www.grafy.plaveniny.cz

Tabulka číslo 19: Sněhová pokrývka naměřená v meteorologické stanici Kocelovice v roce 2007

Zdroj: www.grafy.plaveniny.cz

2.4.4 Hydrologie území

Řešené území spadá do povodí Vltavy. Město Blatná leží v údolí řeky Lomnice a jejího přítoku, Závišínského potoka (délka 20,4 km). Řeka Lomnice pramení v Brdech, má povodí o rozloze 830,8 km² a průměrný průtok 3,28 m³/s. Po průtoku Miroticemi a Ostrovcem ústí Lomnice do Otavy v Orlické přehradě. Blatensko je poměrně hustě protkáno sítí potoků, významnější z nich jsou mimo Závišínského potoka také Hradištský potok (délka 10,5 km), Mračovský potok (12 km) a Skalice (52,2 km). Mokřady a výše zmíněné vodní toky byly zregulovány v soustavě mnoha rybníků, nejstarší rybník vznikl již v 15. století. Největší rybník Labuť má rozlohu 109 ha.

Na území města Blatná se nachází rybníky: Pustý, Přední topič, Zadní topič, Velký Buzický a Závist.

**STRATEGICKÝ PLÁN ROZVOJE
MĚSTA BLATNÁ**

Hladina podzemních vod

Z geologické skladby regionu vyplývá, že zejména v severnějších částech území je v převážně puklinově propustných horninách středočeského plutonu oběh vody soustředěn do zóny zvětralin a přípovrchového propojení. Hladina podzemních vod se tak na většině území nachází 4 a více metrů pod povrchem (podél dolních svahů a podél vodních toků ovšem i méně než 2 metry) a její zdroje nejsou příliš vydatné. Region Blatná se z toho důvodu jeví jako oblast vodohospodářsky pasivní, tj. oblast, jejíž vodní zdroje plně nekryjí vlastní spotřebu užitkové i pitné vody, a to jak kvantitativně, tak kvalitativně (četné zdroje zatíženy radonem).

2.5 Infrastruktura

Při zpracování této kapitoly bylo využito údajů z ČSÚ (2007), dotazníku pro město Blatná (2007), Územního plánu sídelního útvaru Blatná (z roku 1996, plán byl aktualizován změnami č. 1 a 2 a v současné době je připravován a projednáván návrh na změnu č. 3) a Plánu odpadového hospodářství města Blatné (z roku 2005). Bylo rovněž přihlédnuto k analýzám zpracovaným v rámci práce Transformace městských komunit (Filozofická fakulta UK Praha, 2004), Programu sociálního a ekonomického rozvoje regionu Blatná (1999, aktualizován v roce 2006) a v rámci Programu rozvoje územního obvodu Jihočeského kraje (2002), Programu rozvoje vodovodů a kanalizací Jihočeského kraje (2004), Majetkové a provozní evidence vodovodů a kanalizací (2006).

2.5.1 Zásobování pitnou vodou

Zásobování pitnou vodou na území města Blatné je zajištěno napojením na vodárenskou soustavu JČ (Římov). Úpravna vody Bezdědovice slouží pouze jako záložní zdroj. Provozovatelem vodovodního systému Města Blatná je VaK JČ, a.s.

2.5.2 Odkanalizování a čištění odpadních vod

Provozovatelem kanalizace ve městě je VaK JČ, a.s.

Město Blatná má postupně budovaný jednotný i oddílný kanalizační systém, který odvádí odpadní vody z asi 75% intravilánu města, dešťové vody přímo, splašky a průmyslové odpadní vody přes čistírnu odpadních vod do vodoteče, kterou je řeka Lomnice.

Začátek výstavby kanalizace spadá do poslední třetiny 19. století, část kanalizačních stok je dnes již technicky nevyhovující. Na síti jsou vybudovány revizní šachty, lomové šachty, dešťové vpusti, dešťové oddělovače a shybka přes řeku Lomnici.

Kanalizace je tvořena páteří kmenovou stokou A a pěti hlavními stokami B-F.

ČOV byla realizována v roce 1993 a dobudována po povodni v roce 2002, kdy byla doplněna o dosazovací nádrž, byl upraven biofiltr a rekonstruováno kalové hospodářství. Přivaděč je před ČOV ukončen oddělovací komorou, která vody nad 2500 m³ odlehčuje do předzdrže Buzického rybníka. Odpadní vody jsou na ČOV přivedeny přivaděčem z betonových trub DN 800 většinou osazených pod hladinou podzemní vody..

Recipientem odkanalizovaného území města je řeka Lomnice č.h.p. 1-08-04-017 se směrodatným průtokem 0,08 m³/s a s průměrným průtokem 0,98 m³/s.

2.5.3 Odpadové hospodářství

Město Blatná má zpracován Plán odpadového hospodářství města Blatná, který je v souladu s Plánem odpadového hospodářství Jihočeského kraje.

Město Blatná má zaveden systém nakládání s komunálním odpadem, jehož součástí je systém sběrných míst pro ukládání primárně vytríděných využitelných složek komunálního odpadu (kontejnery na plasty, sklo bílé, sklo barevné, papír), které jsou rozmístěny po celém území města, a provoz sběrného dvora, kam mohou občané města odkládat další vytríděné složky komunálního odpadu (dle provozního řádu sběrného dvora). Město má vybudovanou skládku odpadů a kompostárnu. Odpadové hospodářství ve městě Blatná zajišťují a výše uvedená zařízení provozují Technické služby města Blatné, s.r.o. Odvoz odpadků je ve městě prováděn po lokalitách, každá v jiný den jednou týdně.

Na území města Blatná a jeho osad je zřízeno celkem 26 sběrných míst, ve kterých jsou umístěny vždy barevné kontejnery na plasty, sklo bílé, sklo barevné a papír. V osadách Blatné se v současné době nerealizuje sběr vytríděného papíru.

Většina komunálního odpadu města Blatné se odstraňuje uložením na Řízené skládce odpadů Blatná – Hněvkov (dále jen skládka), která je ve vlastnictví města. Skládku provozují Technické služby města Blatná, s.r.o.

Nebezpečné složky komunálního odpadu předává město oprávněným osobám.

Biologicky rozložitelné komunální odpady mohou občané odevzdávat na sběrném dvoře a tento odpad je následně spolu s odpadem z městské zeleně kompostován.

Způsob nakládání s odpady je v souladu se závaznou částí Plánu odpadového hospodářství Jihočeského kraje. V souhrnu lze uvést tyto možnosti sběru a třídění hlavních skupin odpadů pro občany:

Tabulka číslo 20: Nakládání s odpady

Odpad	Způsob sběru a třídění
Papír, sklo, PET	sběrné nádoby, sběrný dvůr, sběrna druhotných surovin
Kovový odpad	sběrný dvůr, sběrný druhotných surovin
Nebezpečné odpady	sběrný dvůr
Chladničky a elektrozařízení	zpětný odběr
Objemný odpad	sběrný dvůr
Stavební odpad	sběrný dvůr
Výrobky podléhající zpětnému odběru	sběrný dvůr, sběrná místa povinných osob
Léčiva	lékárny na území města
Biologicky rozložitelné odpady	sběrný dvůr

Zdroj: internetové stránky

Zařízení na využívání a odstraňování odpadů

Město Blatná je vlastníkem Řízené skládky odpadů Blatná – Hněvkov, kompostárny a sběrného dvora (Čechova ulice v Blatné), které provozuje prostřednictvím Technických služeb města Blatná, s.r.o.

Na území města Blatná jsou provozovány sběrné suroviny (Ladislav Kratochvíl), sběrna kovového odpadu (EKOŠROT spol. s r.o.), zařízení k odstraňování odpadů - biodegradace (ASTON spol. s r.o. Tábor) a zařízení na soustřeďování ostatních odpadů před jejich využitím nebo odstraněním (Miroslav Sladký, Igor Pavel).

2.5.4 Energetická infrastruktura

Zdrojem informací pro tuto kapitolu je konzultace s provozovatelem sítě - E-ON Distribuce, a. s.

STÁVAJÍCÍ ELEKTRICKÉ SÍTĚ

Rozvodné napětí

3 + PEN 380/220V 50Hz

Nadřazený systém:

1. TR 110/22kV Mirovice

- linka 110kV (provozována - linka 22kV) Bezdědovice

- linka 22kV Blatná

- linka 22kV Kasejovice

- linka 22kV Škvořetice

2. TR 110/22kV Strakonice

- linka 22kV Blatná

- linka 22kV Škvořetice

V řešeném území se nachází celkem 41 transformoven, z toho 18 je jich zasmyčkových na primerním kabelu 22kV v centrální zóně Blatné. Ostatní transformovny 22/0,4kV jsou napojeny odbočkami volného vedení 22kV z kmenové linky. Jsou ve vyhovujícím technickém stavu a některé mají rezervu výkonu pro pokrytí další elektrizace.

Hlavními napáječi el. energie jsou linka Bezdědovice a 1. Blatná z TR Mirovice. Linka Bezdědovice byla vybudována v r.1980 jako vedení 110kV dočasně provozované napětím 22kV. Náhradní možnost zásobování el. energií je z TR Strakonice linkou Blatná a Škvořetice.

STRATEGICKÝ PLÁN ROZVOJE MĚSTA BLATNÁ

TR Mirovice je hlavním napájecím zdrojem a je vybudována pro kapacitu 2x25 MVA. V zpracovaných územních plánech je rezervována plocha na budoucí rozvodnu 110/22 kV Blatná u Podskalského rybníku.

Podle údajů E.ON jsou současná zatížení linek vztažená na město Blatná:

- linka Blatná 2,0 MW
- linka Bezdědovice 3,0 MW

Sekundární síť je provedena v centrální zóně převážně kabely uloženými ve výkopech, okrajové čtvrti jsou provedeny vrchním vedením zavěšeným na střešních konzolách a betonových sloupech. Stupeň elektrizace sídla je převážně A, B1 ve dne, v noci pak B2. Některé lokality mají i rozsáhlejší elektrické vytápění. Řada lokalit je již plynofikována.

K dnešnímu dni jsou kmenové linky 22 kV v dobrém technickém stavu, mají částečnou rezervu výkonu.

ROZBOR ENERGETICKÉ SITUACE

Rozvoj elektrorozvodné sítě 22kV v Blatné a na Blatensku je závislý, s ohledem na výhledovou zástavbu, na vybudování nové rozvodny 110/22 kV v blízkosti Podskalského rybníku. Původní časový záměr je odsouván, z důvodu poklesu odběrů na Blatensku a pro nedostatek finančních prostředků, dle posledních plánů k zahájení výstavby na rok 2010 a dále.

Předání do provozu pak o 2 roky později. Rok výstavby je též závislý na skutečné přirozené potřebě elektrické energie v daném regionu i samotném městě, kde v současné době nejsou konkrétně známy záměry a požadavky na zvýšení odběrů především u velkoodběratelů (např. nový závod TESLA BLATNÁ, a.s., DURA Automotive CZ, k.s., Zemědělství Blatná, a.s.), kteří nemají jasný plán rozvoje do budoucna.

S výstavbou TR je dále spojeno převedení stávající linky Bezdědovice na napětí 110kV z TR Mirovice a budování nového smyčkového vedení 110kV pro možnost zálohování výkonu z TR Strakonice. S tím se budou řešit nové vývody 22kV na stávající kmenové linky v oblasti Blatenska.

Navrhovaná zástavba není energeticky zajistitelná ze stávajících zařízení VN, proto navrhujeme budovat v nových lokalitách další trafostanice:

- v centru města - stanice kabelové
- v okrajových částech - stanice venkovní - PTS, BTS, VTS

VÝKONOVÁ BILANCE NÁVRHU

Zpracovávanou oblast města Blatná, včetně Bezdědovic se uvažuje plošně plynofikovat, proto výkonové bilance navrhované zástavby jsou vztaženy k soudobým koeficientům plynofikace. Z hlediska elektrického vytápění se uvažuje pouze s plnou elektrizací v lokalitě RD Na vinici, hotelu Špejchar a částečně zámku. V RD Na vinici a zámku je s plnou elektrizací již započato, hotel Špejchar je novým odběrem.

Závěr:

Podle údajů E.ON a výše uvedených výkonových bilancí lze uvažovat, že okolo roku 2010 bude dle přirozeného nárůstu vyvolána výstavba nové rozvodny TR 110/22kV Blatná. S umístěním rozvodny je nadále počítáno na pozemku v blízkosti stávajícího rybníka Podskalka.

Zásobování teplem

V současné době jsou pro výrobu tepla v Blatné používány různé druhy paliv, a to ne ve velkém počtu tepelných zdrojů. Existuje zde několik relativně malých teplofikovaných oblastí, z nichž každá má společný zdroj tepla.

Pro další rozvoj území je počítáno s výrazným postupem plynofikace. S tím bude spojeno zakládání dalších – většinou individuálních tepelných zdrojů.

Klimatologická data

výpočtová venkovní teplota : -15 °C

Krajina: normální

Průměrná teplota otopného období: 3,3 °C

Délka otopného období: 326 dnů

Nadmořská výška: cca 440 m. n m.

Předpoklady pro návrh

Velikosti nároků na množství tepla budou u jednotlivých teplofikačních oblastí ovlivněny kvalitativními úpravami na zařízeních od tepelných zdrojů až po odběrná místa:

- optimální regulace tepelných zdrojů
- spolehlivá izolace tepelných rozvodů
- decentralizace ohřevu TUV
- snížení nutných tepelných ztrát budov
- regulace a měření spotřeb u odběratelů.

**STRATEGICKÝ PLÁN ROZVOJE
MĚSTA BLATNÁ**

Teplofikační oblasti - návrh

Uvedené předpoklady, návrh a bilanční hodnoty pro jednotlivé oblasti jsou podrobně zpracovány v samostatném elaborátu "Energetický generel Blatná", který byl zhotoven pro Městský úřad v červenci 1995.

V předloženém konečném návrhu ÚPNSÚ jsou tudíž zjednodušenou formou zmíněného energetického generelu prezentovány jeho zásady a závěry.

výhledové bilance potřeb tepla

	MW	TJ/r
DURA Automotive CZ, k.s.	15,40	66,53
Sídliště - Čechova ulice	5,04	29,03
Sídliště - Nad Lomnicí	1,75	10,08
Dřevokov	2,85	11,29
Tesla Blatná, s.r.o. - nový závod	1,10	4,56
Tesla Blatná s.r.o. - starý závod	0,80	3,31
SOUČET	26,9	124,80

Závěr

Kromě uvedených teplofikačních oblastí bude značná část potřeb tepla kryta z individuálních zdrojů tepla. Jejich vyhodnocení je zahrnuto v bilancích, které byly použity jako podklady pro výpočet plynovodní sítě.

Zásobování plynem

Určitá část území města má založeny rozvody plynu, další část (východně od náměstí) je projektově připravena. Předmětem návrhu je další postupná plynifikace, a to jak v zastavěném území, tak i na plochách navržených pro budoucí zástavbu.

Následující popis vychází z energetického generelu, zpracovaného v červenci 1995, v němž je celková koncepce vyhodnocena podrobně.

Současný stav

Jihozápadně od Blatné prochází hlavní trasa vysokotlakého plynovodu DH 600. Z ní jsou provedeny přípojky k jednotlivým regulačním stanicím, větší odběry průmyslového charakteru jsou zásobovány zemním plynem přes vlastní regulační stanice.

Odběry v samotném městě jsou napojeny zčásti na místní středotlaké rozvody a zčásti na rozvody nízkotlaké. Stávající plynovodní potrubí je ocelové. Založené úseky budou v

**STRATEGICKÝ PLÁN ROZVOJE
MĚSTA BLATNÁ**

maximální míře využity jako součást budoucí městské sítě. Dnešní využití výkonu stávajících RS je pouze částečné.

Návrh plynofikace

S ohledem na čistotu ovzduší a na vývoj cen jednotlivých paliv je zemní plyn navržen jako základní palivo pro další rozvoj území. V konečném stadiu bude provozováno celkem 13 VTL regulačních stanic.

Středotlaké regulační stanice a z nich nízkotlaké rozvody zůstanou zachovány beze změny.

RS pro městskou síť

Navržené plošné zásobování zemním plynem bude založeno na dvou nezávislých STL sítích, jejichž území jsou oddělena řekou Lomnice a Zámeckým parkem.

Blatná - 1

Je navrženo výhledové funkční propojení stávajících samostatných okruhů. Tím vznikne společně s novými úseky plynovodu hlavní městská síť.

Do této sítě budou propojeny výstupy ze třech VTL regulačních stanic:

RS 1 Sever 5000/2/2

RS 2 K Jatkám 1200/2/2

RS 3 Čechova ul. 3000/2/2

Závěr

Pro stávající vysokotlaké přípojky jsou stanovena ochranná pásma 2 x 20 m. Pro nově zakládané VTL přípojky jsou vyznačena podle zákona č. 222 - 1994 Sb. pásma bezpečnostní. Jejich velikost je 2 X 15 m.

Ve městě jsou provozovány tyto plynové kotelny:

Tabulka číslo 21: Velké zdroje–město Blatná rok 2006 (tep. výkon 5 – 50 MW)

Název provozovatele	Druh paliva	Počet kotlů	Spotřeba (m ³)
Blatenské strojírný	zemní plyn	2	35,80
Leifheit s.r.o.	zemní plyn	7	346,00
Domov pro seniory	zemní plyn	2	38,00
Dřevokov Blatná	zemní plyn	1	9,30
Frutana Blatná	zemní plyn	1	86,00
Jednota Volyně, Blatná	zemní plyn	1	51,00
LIQUI B Zámecký lihovar Bl.	zemní plyn	1	107,00
Obaly Blatná	dřevo	1	360 t
Stavební a bytové družstva	zemní plyn	44	298,40

**STRATEGICKÝ PLÁN ROZVOJE
MĚSTA BLATNÁ**

Název provozovatele	Druh paliva	Počet kotlů	Spotřeba (m ³)
SOŠ Blatná	zemní plyn	2	92,00
SOU Blatná	zemní plyn	1	141,00
Tesla Blatná	zemní plyn	3	197,60
Universal Ex.- Import, Blatná	zemní plyn	1	15,00
Vishay Ele. Blatná	zemní plyn	5	112,50
ZŠ J.A.K. Blatná	zemní plyn	2	59,00
ZŠ T.G.M. Blatná	zemní plyn	2	44,50
ZZN Strakonice	zemní plyn	1	68,00
DURA Automotive CZ Blatná	zemní plyn	3	148,00
Technické služby Města Blatné	zemní plyn	12	1295,00

Zdroj: Městský úřad Blatná

Shrnutí:

- 18 provozovatelů středních zdrojů znečišťování ovzduší
- 82 středních stacionárních zdrojů
- 2170,1 m³ spotřebovaného zemního plynu
- 360 t spotřebovaného dřeva

Energetický audit

V současné době jsou zpracovány energetické audity pro budovy ZŠ T.G. Masaryka č.p. 520, ZŠ J.A. Komenského č.p. 387 a Muzea Blatná, č.p. 212.

2.5.5 Telekomunikační infrastruktura

Pevné a mobilní připojení

Hlavním poskytovatelem pevného připojení na území města je Telefónica O2 Czech Republic, a.s., (dříve ČESKÝ TELECOM, a.s.), která vlastní většinu vedení telekomunikační infrastruktury. Tuto infrastrukturu pronajímá dalším poskytovatelům, jako jsou Alcatel Czech, s.r.o., TELE2, s.r.o. a další.

Český Telecom provedl v průběhu minulých cca 10 let masivní investice do telekomunikační infrastruktury. V rámci těchto investic byla provedena nová kabeláž pevných linek a byl přiveden nový optický kabel. To umožňuje kvalitní šíření nových internetových služeb a přenosů dat. Po přechíslování telefonních stanic v roce 2002 Blatná patří pod Jihočeský telefonní obvod.

Dále na území města působí tři operátoři mobilního připojení – Telefónica O2 Czech Republic, a.s., T-Mobile Czech Republic, a.s., a Vodafone Czech Republic, a.s. Dostupnost služeb všech 3 operátorů je na území města vyhovující.

Internetové připojení

Vysokorychlostní internetové připojení domácností a firem v Blatné a jejím okolí (Lnáře, Kasejovice, Bělčice, Hvožd'any, Sedlice a další) zajišťuje společnost SporkNeT s.r.o. Připojení je řešeno jednak bezdrátově za použití antén fungujících na frekvenci 2,4 a 5 GHz, jednak metalicky do tzv. LAN sítí. Společnost dále provozuje připojení technologií ADSL.

2.5.6 Poštovní služby

Na území města poskytuje služby Česká pošta, s.p., jako řídicí pošta Blatná připojené satelitní pošty Bělčice, Kadov, Lnáře, Sedlice, Záboří. Řídicí pošta spadá pod Odštěpný závod Jižní Čechy se sídlem v Českých Budějovicích.

Kromě listovních služeb poskytuje pošta také služby jako je obsluha důchodové služby, sázkové služby, inkaso rozhlasových a televizních poplatků, obchodní činnosti (drobný prodej tisku, dálničních známek, telefonních karet atd.) a v rámci sdruženého inkasa plateb obyvatelstva výběr poplatků pro různé organizace.

Poštovní služby, zejména expresní, poskytují také jiné soukromé společnosti, jejich objem a rozsah je ale ve srovnání s Českou poštou minimální. Vlastního doručovatele má i městský úřad.

2.5.7 Silniční infrastruktura

Dopravně nejvýznamnější komunikací v Blatné je silnice č. I/20 (E 49) České Budějovice – Plzeň. Komunikace prochází okrajem města, přičemž poměrně hustým provozem danou lokalitu (ul. Písecká, Plzeňská) značně zatěžuje. Stejnou zátěž představuje tato komunikace pro místní část Hněvkov. V územním plánu města i plánu velkého územního celku Písecko, Strakonicko je počítáno s přeložkou této silnice jižně od zastavěného území Blatné severně od Hněvkova. Pro přeložku Hněvkova je již zpracována dokumentace pro územní řízení.

Dalšími významnými komunikacemi jsou silnice II. třídy. Jedná se o silnici č. 173 (Blatná – křižovatka u Závišina a dále po II/174 Bělčice, Březnice a Milín), která prochází přímo historickým centrem města (nám. Míru a třída J.P. Koubka). Z důvodu značné hustoty dopravy a vyloučení těžké nákladní dopravy v centru města je průtah této silnice vyznačen po silnici č. II/175 a místních komunikacích (ul. Šilhova, Jana Wericha, Sadová). Komunikace je napojena na zmíněnou silnici č. I/20. Křížení těchto silnic a silnice č. III/1731 (vstříčně proti větvi II/173) je nejfrekventovanější křižovatkou v Blatné. V územním plánu města i plánu

STRATEGICKÝ PLÁN ROZVOJE

MĚSTA BLATNÁ

velkého územního celku Písecko, Strakonicko je počítáno s přeložkou této silnice západně od zastavěného území. V současné době je pro tuto stavbu zpracována dokumentace pro územní řízení.

Druhou neméně významnou silnicí II. třídy je silnice č. 175 spojující Blatnou s Mirovicemi a po silnici I/19 dále s Tábořem a zejména s Prahou (po silnici č. I/4). Tato silnice je napojena na silnici II/173 (druhá nejfrekventovanější křižovatka v Blatné). Neprochází přímo historickým centrem, nicméně je vedena poměrně významnou částí zastavěného území města a místní částí Skaličany. Průtah Skaličan je z hlediska bezpečnosti provozu na pozemních komunikacích i kvality života místních obyvatel ve svých stávajících parametrech (malá šířka komunikace - místy cca 4,5 m, malé poloměry směrových oblouků, špatné rozhledové podmínky) nevyhovující. V územním plánu města i plánu velkého územního celku Písecko, Strakonicko je počítáno s východním obchvatem Skaličan. Dále je v územním plánu města počítáno s územní rezervou pro vybudování případné přeložky východně od zastavěného území Blatné.

Do sítě silnic II. třídy je dále zařazena silnice č. 121 (Blatná – Buzice). Tato silnice je napojena na silnici č. II/173 (již zmíněnou křižovatkou silnic II/173, II/175) a prochází okrajovou částí zastavěného území. Její dopravní význam a hustota provozu jsou nižší než u výše uvedených silnic II/173 a II/175.

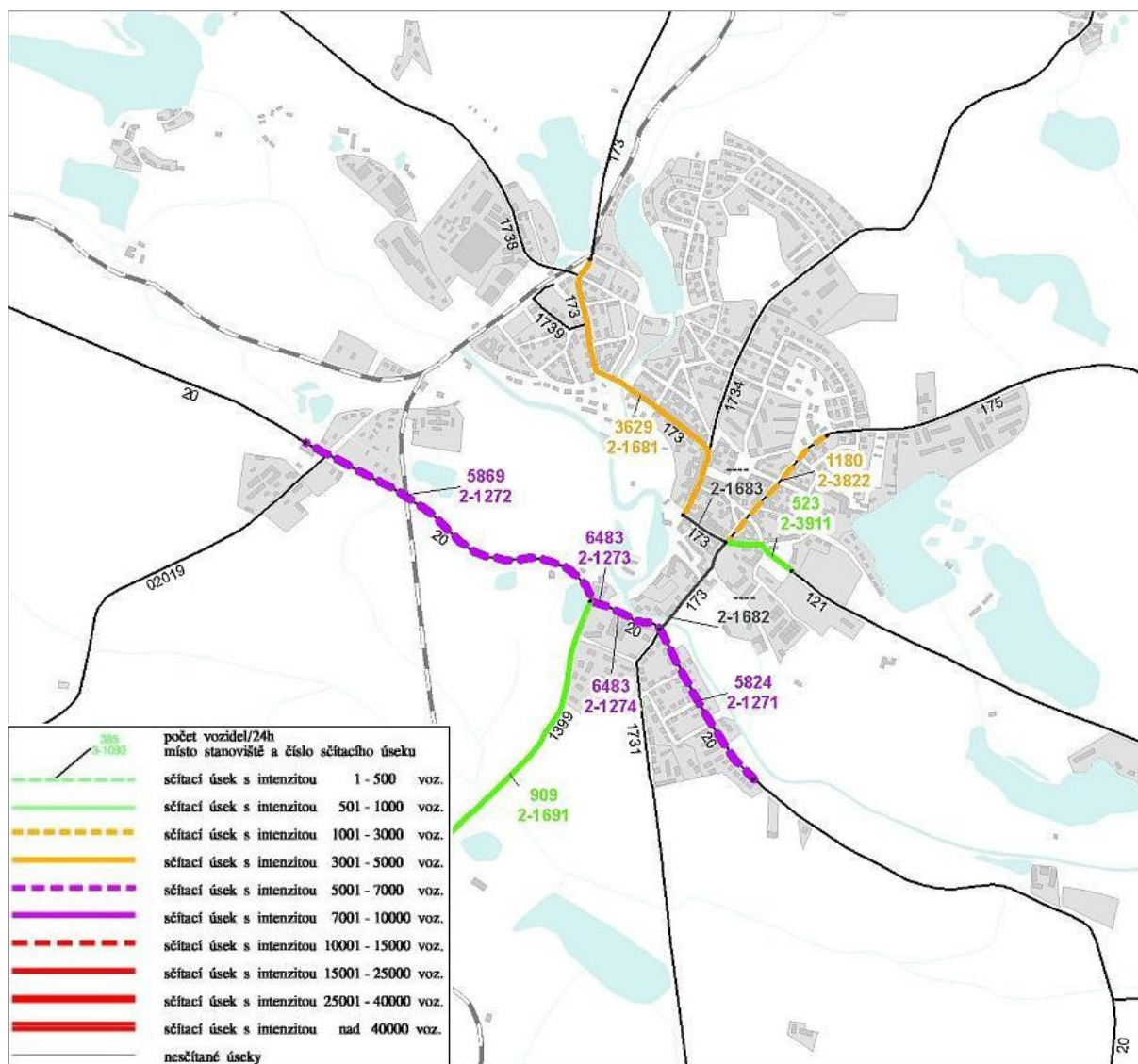
Zbytek komunikační pátevní sítě tvoří silnice III. tříd a sběrné místní komunikace. Jedná se konkrétně o silnice č. 1731, 1399, 02019 (napojeny na silnici č. I/20), 1738 (napojena na silnici č. II/173) a 1734. Silnice č. III/1734 je napojena na silnici č. II/173 v centru města a prochází významnou částí města. Ostatní silnice III. třídy jsou k silnicím vyšších tříd připojeny v okrajových částech města a procházejí pouze malou částí zastavěného území. S výjimkou silnice č. III/1399 jsou ovšem významné z hlediska dopravního připojení průmyslových zón. Připojení nádraží ČD s autobusovými zastávkami Blatná, autobusová stanice je realizováno krátkým úsekem silnice III. třídy č. 1739 (napojena na silnici č. II/173). Silnicemi III. třídy jsou též dopravně připojeny i všechny osady (mimo již zmíněné Skaličany a Hněvkov, kterými prochází silnice II. a I. třídy a Řečice, která je připojena místní komunikací), tedy Drahenický Málkov (III/1734), Čekanice (III/1731), Milčice (III/02021), Jindřichovice (III/1732) a Blatenka (III/1399).

Mezi dopravně důležité místní komunikace lze zařadit sběrné komunikace. Jedná se zejména o spojnici mezi silnicí č. II/175 a II/173, po které je vedena tranzitní doprava ze silnice II/173 (ulice Šilhova, Jana Wericha a Sadová). Křížení této spojnice se silnicí č. III/1734 je z hlediska počtu a následků dopravních nehod nejvíce nebezpečnou křižovatkou v Blatné. Dále mezi sběrné místní komunikace patří spojnice mezi silnicemi č. I/20 a II/173 (ul. Vrbenská, V Jezárkách, Fügnerova, nám. Kalinovo). Tato komunikace odvádí část nákladní dopravy mimo historické centrum města. Problémové místo této spojnice tvoří z hlediska bezpečnosti provozu nechráněný železniční přejezd trati č. 203 (Březnice –

**STRATEGICKÝ PLÁN ROZVOJE
MĚSTA BLATNÁ**

Strakonice). Poslední sběrnou místní komunikací je komunikace Blatná – Řečice (místní část Blatné). Město Blatná má zpracován pasport místních komunikací.

Obrázek číslo 8: Výsledky sčítání dopravy na silniční síti v roce 2005



Zdroj: Ředitelství silnic a dálnic ČR

2.5.8 Intenzita dopravy

V tabulce č. 22 jsou uvedeny výsledky sčítání intenzity dopravy v letech 2000 a 2005 na silnicích I. a II. třídy procházejících městem. Z nich je patrný celkový nárůst intenzity dopravy na sledovaných úsecích. Nadále vzrůstá počet motorových vozidel, přičemž největší podíl zaujímají osobní automobily a nákladní automobily. Narůstající počet motorových

STRATEGICKÝ PLÁN ROZVOJE

MĚSTA BLATNÁ

vozidel je podpořen kupní silou obyvatelstva a velkou koncentrací osídlení ve větších městech.

Nejvíce intenzitou dopravy postiženými komunikacemi jsou silnice č. I/20, II/173 a II/175.

Tabulka číslo 22: Výsledky sčítání dopravy na dálniční a silniční síti ČR v roce 2000 a 2005

Č. silnice	Sčítací úsek	Intenzita dopravy 2005 celoroční průměrná intenzita [počet vozidel / 24 hodin]						Intenzita dopravy 2000	nárůst / pokles intenzity dopravy (%)
		T	O	M	S	začátek úseku	konec úseku	celoroční průměrná intenzita [počet vozidel / 24 hod]	
20	2-1271	1646	4137	41	5824	vyús. 173	Blatná k.s.	4675	125
20	2-1272	1768	4048	53	5869	Blatná z. z.	zaús. - 1399	3654	161
20	2-1273	1822	4606	55	6483	zaús. 1399	MK k zámku	6464	100
20	2-1274	1822	4606	55	6483	MK k zámku	vyús. 173	6464	100
173	2-1681	387	3193	49	3629	MK k zámku	Blatná k. z.	1576	230
175	2-3822	221	947	12	1180	vyús. u 173	Blatná k.z.	1088	108
121	2-3911	136	372	15	523	vyús. ze 175	Blatná k. z.	466	112
1399	2-1691	142	761	6	909	Blatná z. z.	zaús. do 20	754	121

Zdroj: Ředitelství silnic a dálnic České republiky, 2006

Poznámka: T ...těžká vozidla
O ...osobní vozidla
M ...motocykly
S ... všechna vozidla

2.5.9 Doprava pěší a cyklistická

Podmínky pro pěší dopravu ve městě jsou zabezpečeny zejména chodníky podél průtahů silnic a místních komunikací. Samostatné chodníky pro pěší jsou vybudovány především v lokalitách Komenského náměstí, Husových sadů a na sídlištích. V roce 2006 byla vybudována naučná stezka u Závišínského potoka. Síť pěších cest nabízí i veřejnosti přístupný zámecký park, který je v soukromém vlastnictví. Město Blatná je křižovatkou značených turistických tras ve směru Jindřichovice, Záboří, Čechelovice, Velký Pálenec, Vrbno, Tchořovice, Buzice, Škvořetice, Bezdědovice, Paštiky a Myštice.

2.5.10 Železniční infrastruktura

Blatná je křižovatkou dvou železničních tratí: č. 203 Březnice - Strakonice a č. 191 Nepomuk – Blatná. Na území města se nachází jedna železniční zastávka a to železniční

STRATEGICKÝ PLÁN ROZVOJE

MĚSTA BLATNÁ

stanice Blatná. Staniční zabezpečovací zařízení je mechanické, s ústředním stavědlem. Provoz na tratích č. 203 a 191 je řízen podle předpisu D3, výpravčí v Blatné je současně dirigujícím dispečerem pro obě trati (celkem 75 km). Spojení dirigujícího dispečera se strojvedoucími je zajištěno rádiovým spojením; dirigující dispečer má možnost generálního stopu (současné zastavení všech vlaků v řízeném úseku). Traťová rychlost je 50 km/hod.

Obě zmíněné trati mají regionální charakter a to jak z hlediska osobní, tak nákladní dopravy. Osobní vlaky zabezpečují potřeby občanů Blatenska jak z hlediska základní dopravní obslužnosti (doprava do práce, do školy, k lékaři), tak i z hlediska dálkové dopravy (ve Strakonících a Nepomuku jsou rychlíkové přípoje do Plzně a Českých Budějovic, příp. Brna; v Březnici jsou rychlíkové přípoje do Českých Budějovic a Berouna s možností dalšího přestupu na Prahu). Počty vlakových spojů v jednotlivých směrech jsou uvedeny v čl. 2.5.11. Nákladní dopravu zabezpečují manipulační vlaky. V úseku Blatná – Březnice je pravidelně veden jeden pár vlaků a to v pracovní dny a sobotu. V úseku Blatná – Lnáře (trať č. 191) je pravidelně veden jeden pár vlaků tři dny v týdnu (pondělí, středa, pátek). Úsek Blatná – Strakonice obsluhuje jeden pár vlaků vedený v pracovní dny ze Strakonice do Sedlice (dále do Blatné pravidelně nepokračuje). Týdenní průměry nakládky a vykládky se v železniční stanici Blatná pohybují okolo 20 naložených a 20 vyložených vozů.

2.5.11 Dopravní obslužnost

Hromadná autobusová doprava

Územím Blatné je vedeno celkem 18 příměstských i dálkových linek pravidelné autobusové dopravy, které provozuje celkem 6 dopravců. Jedná se o společnosti PROBO TRANS BEROUN, spol. s.r.o. (linka č. 137441), Connex Příbram, s.r.o. (linka č. 300060), Karel Baumruk, Březnice (linka č. 304120), ČSAD Jindřichův Hradec, a.s. (linka č. 340004), ČSAD AUTOBUSY České Budějovice a.s. (linky č. 360004, 360016 a 370002) a ČSAD STTRANS a.s., Strakonice (linky č. 380020 – 380810).

Tabulka číslo 23: Linky provozované na řešeném území

č. linky	název linky	počet spojů v pracovní den	počet spojů v sobotu	počet spojů v neděli a státní svátek	z toho zařazeno v ZDO
137441	Praha-Blatná-Strakonice-Vimperk-Kvilda/Strážný	4	2	3	0
300060	Příbram-Praha-Příbram-Blatná-Horažďovice	3	0	2	0
304120	Březnice-Bělčice-Blatná-Březnice, Přední Poříčí	6	0	0	0
340004	Dačice-Jindřichův Hradec-České Budějovice-Písek-Plzeň-Karlovy Vary	0	0	2	0
360004	Písek-Sedlice-Blatná	16	0	0	13
360016	Mirovice-Mišovice, Draheničky-Blatná	6	0	0	5

**STRATEGICKÝ PLÁN ROZVOJE
MĚSTA BLATNÁ**

č. linky	název linky	počet spojů v pracovní den	počet spojů v sobotu	počet spojů v neděli a státní svátek	z toho zařazeno v ZDO
370002	Vimperk-Strakonice-Praha	2	2	2	0
380020	Strakonice-Blatná	14	0	0	14
380100	Strakonice-Blatná-Březnice-Příbram	4	0	0	4
380170	Strakonice-Doubravice-Blatná-Buzice	17	0	0	17
380250	Strakonice-Chrást'ovice-Radomyšl-Sedlice-Blatná	11	0	0	11
380750	Blatná-Uzeničky	8	0	0	8
380760	Blatná-Mladý Smolivce, Radošice	11	0	0	11
380770	Blatná-Svéradice	8	0	0	8
380780	Blatná-Strakonice-Vodňany-České Budějovice	11	0	0	11
380790	Blatná-Bělčice-Březí	10	0	0	10
380800	Předmíř-Lnáře-Blatná-Horažďovice, Komušín	11	0	0	11
380810	Blatná-Sedlice-Písek	4	0	0	4
	celkem	146	4	9	127

Počet spojů v pracovní den je uveden v běžný pracovní den (tedy mimo školní prázdniny). Spoje jedoucí pouze např. v lichý týden, nebo některé dny v týdnu jsou zprůměrovány a zaokrouhleny na celé číslo.

ZDO = základní dopravní obslužnost (spoje dotované Jihočeským krajem)

Zdroj: Krajský úřad Jihočeského kraje a IDOS

Spoje autobusů pravidelné linkové dopravy jsou na území města vedeny po silnicích I., II. a III. třídy uvedených v kapitole 2.5.7 a dále po místních komunikacích, ul. Sadová, Jana Wericha, Boženy Němcové a Palackého.

Na území města Blatná (včetně osad) se dohromady nachází 21 autobusových zastávek linek pravidelné autobusové dopravy. Nejdůležitějšími autobusovými stanovišti jsou Blatná, Boženy Němcové (3 stání) a Blatná, Palackého (3 stání). Obě stanoviště jsou od sebe vzdálena cca 80 m a tvoří dohromady jeden přestupní uzel, ve kterém má zastávku každý ze spojů uvedených v tabulce č. 23. V tomto uzlu je jednoznačně nejvyšší frekvence nastupujících a vystupujících cestujících, což je dáno jeho výhodnou polohou (nachází se téměř v centru města). Dalším přestupním uzlem, zejména z hlediska návaznosti autobus-vlak a opačně, je stanoviště Blatná, autobusová stanice. Stanoviště má v současné době charakter autobusového nádraží, ovšem z důvodu značné vzdálenosti od centra města není cestujícími zdaleka tak využíváno jako stanoviště Blatná, Palackého/Boženy Němcové, navíc je terčem častého útoku vandalů. Proto došlo v roce 2007 ke zpracování projektu „Autobusové zálivy u silnice č. III/1739 v Nádražní ulici v Blatné“, který počítá se zrušením stávajícího nádraží, přesunutím autobusových zálivů blíže budově železniční stanice a snížením počtu stání, který odpovídá současné frekvenci (3 nástupní, 2 výstupní, 4 odstavná stání a 1 čekárna). Výhodou bude přiblížení autobusových stanovišť železniční stanici (nástupní stání budou umístěna přes ulici a výstupní přímo před budovou nádraží ČD), zlepšení estetického vzhledu

(současné autobusové nádraží je do jisté míry zchátralé) a uvolnění prostoru, který je stávajícím předdimenzovaným nádražím zabírán.

Vlaková doprava

Osobní doprava je provozována osobními vlaky dle platného jízdního řádu 2007/2008 v rozsahu:

- směr Nepomuk – odjezd pracovní den: 9 spojů
příjezd pracovní den: 8 spojů
odjezd sobota, neděle, st. svátky: 4 spoje
příjezd sobota, neděle, st. svátky: 4 spoje
- směr Strakonice – odjezd pracovní den: 11 spojů
příjezd pracovní den: 11 spojů
odjezd sobota, neděle, st. svátky: 7 spojů
příjezd sobota, neděle, st. svátky: 7 spojů
- směr Březnice – odjezd pracovní den: 9 spojů
příjezd pracovní den: 9 spojů
odjezd sobota: 7 spojů
příjezd sobota: 7 spojů
odjezd neděle, st. svátky: 6 spojů
příjezd neděle, st. svátky: 6 spojů

Městská hromadná doprava

MHD není v Blatné provozována. Do jisté míry ji nahrazují spoje linkové autobusové dopravy do zastávky Blatná, autobusová stanice (u nádraží ČD) a do zastávky Blatná, Vrbenská (v blízkosti průmyslové zóny), které jsou zde provozovány z důvodu značné vzdálenosti od centra města.

2.5.12 Stav silniční a železniční infrastruktury

Síť silnic I., II. a III. třídy je v analyzovaném území poměrně hustá. Vykazuje však celou řadu bodových závad a nedostatků, které mohou mít vliv na bezpečnost silničního provozu (nehodovost), kvalitu života (hlučnost, prašnost) a životního prostředí (emise, prašnost). Problémem je také zvyšující se intenzita provozu na komunikacích vyšší třídy procházejících městem. Jak již bylo zmíněno v čl. 2.5.7, nejvíce dopravně zatíženou komunikací je průtah silnice č. I/20 (ul. Písecká a Plzeňská), dále pak silnice č. II/175 (ul. Čechova) a silnice č. II/173 (ul. Vorlíčkova, Pivovarská, nám. Míru, tř. J.P. Koubka, tř. T.G. Masaryka, nám. Kalinovo, ul. Tyršova). Mezi nejfrekventovanější křižovatky v Blatné patří křižovatka silnic č. I/20, II/173, III/1731 a II/173, II/175, II/121. V územním plánu města je počítáno s rekonstrukcí těchto křižovatek na křižovatky okružní, stejně jako v případě křižovatky

STRATEGICKÝ PLÁN ROZVOJE

MĚSTA BLATNÁ

silnice č. II/175 se sběrnou místní komunikací (ul. Šilhova). Dalšími významnými křižovatkami jsou křížení silnic II/173, III/1738, MK ul. Sadová a III/1734, MK ul. Šilhova, Jana Wericha. Posledně zmíněná křižovatka je vzhledem k počtu a následkům dopravních nehod nejnebezpečnější křižovatkou v Blatné. Důvodem jsou častá opomenutí řidičů jedoucích po silnici III/1734 dát přednost (tato povinnost je stanovena dopravní značkou stop, dej přednost v jízdě). Z důvodu zvýšení bezpečnosti provozu v křižovatce bylo v minulosti doplněno dopravní značení o předběžné dopravní značky se světelnou signalizací, vodorovné dopravní značení a snížení rychlosti před křižovatkou na 30 km/hod.

Stav místních komunikací je podobný jako stav silničních průtahů. I zde nalezneme bodové technické závady a také vliv zvyšující se dopravní intenzity. Nejvyšší zatížení dopravou můžeme zaznamenat na sběrných komunikacích (ul. Šilhova, Jana Wericha, Sadová a ul. V Jezárcích, Fügnerova). Dalším problémem je nedostatek parkovacích míst v důsledku neustále narůstajícího stupně motorizace obyvatelstva. Parkovací místa chybí zejména na sídlištích, problémem je i absence dostatečně kapacitního parkoviště pro osobní automobily a autobusy v docházkové vzdálenosti od Blatenského zámku. Stání vozidel v historickém centru města (Nám. Míru, tř. J.P. Koubka) je regulováno zpoplatněním pomocí parkovacích automatů a předplacených parkovacích karet.

Z hlediska železniční infrastruktury lze za největší problém považovat hustou síť přejezdů. Na 75 km obou zmíněných tratí připadá celkem 144 přejezdů (vč. přejezdů účelových komunikací); na 1 km trati tedy připadá v průměru 1,92 přejezdů, což zhruba dvojnásobně překračuje celostátní průměr. Z celkového počtu přejezdů je pouze 11 vybaveno světelným zabezpečovacím zařízením (7,6 %). Přejezdová zabezpečovací zařízení jsou kontrolována výpravčím v Blatné (ten má k dispozici panel s kontrolkami jednotlivých přejezdů). Na území města Blatná jsou tři přejezdy vybaveny světelným zabezpečovacím zařízením, ostatní jsou nezabezpečené. Z nezabezpečených přejezdů na území města Blatná jsou z hlediska bezpečnosti provozu na pozemních komunikacích a bezpečnosti železniční dopravy nejrizikovějšími křížení trati č. 201 s místní komunikací (ul. V Jezárcích), dále se silnicí č. III/1399 ve směru na Blatenu a s ohledem na zamýšlenou rekonstrukci místní komunikace (ul. Řečická) spojenou s výstavbou nových rodinných domů v lokalitě i křížení tratí č. 201 a 191 s místní komunikací (ul. Řečická). Vysoký počet přejezdů je též hlavní překážkou v případném zvyšování traťové rychlosti (o kterém by rozhodoval Drážní úřad).

2.6 Ekonomické prostředí a trh práce

2.6.1 Struktura ekonomické základny

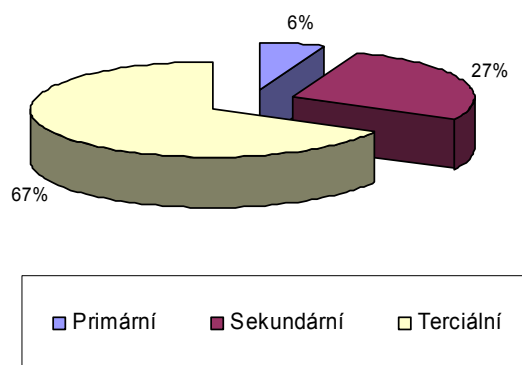
V Registru ekonomických subjektů bylo k 31. 12. 2006 evidováno 1365 podnikatelských subjektů se sídlem v Blatné. Po rozčlenění zaregistrovaných subjektů dle sektorů jednoznačně dominuje terciární sektor (67 %), následovaný sekundárním sektorem s podílem 27 %. Primární sektor má zastoupení nejmenší (6 %), což odpovídá charakteru města zaměřeného na služby a průmysl. Tuto skutečnost dokladuje tabulka č. 24 a graf na obrázku č. 9.

Tabulka číslo 24: Struktura ekonomické základny města Blatná dle sektorů ke dni 31. 12. 2006

Počet podnikatelských subjektů celkem	Primární	Sekundární	Terciární
1 365	81	364	920

Zdroj: Český statistický úřad, Krajská správa České Budějovice

Obrázek číslo 9: Struktura ek. základny města Blatná dle sektorů k 31. 12. 2006



Zdroj: Český statistický úřad, Krajská správa České Budějovice

Vývoj ekonomické základny byl v minulosti do značné míry ovlivněn centrálními zásahy, částečně byl podpořen historickým vývojem (strojírenství, rybářství) a zavedením nové výroby (elektrotechnika), avšak některá tradiční odvětví byla zrušena (např. pivovarnictví).

Při hodnocení současné ekonomické základny podle jednotlivých odvětví zjišťujeme, že největší podíl zaujímá odvětví „Obchod, prodej, opravy“ (30,26 %), vysoký podíl mají též

STRATEGICKÝ PLÁN ROZVOJE

MĚSTA BLATNÁ

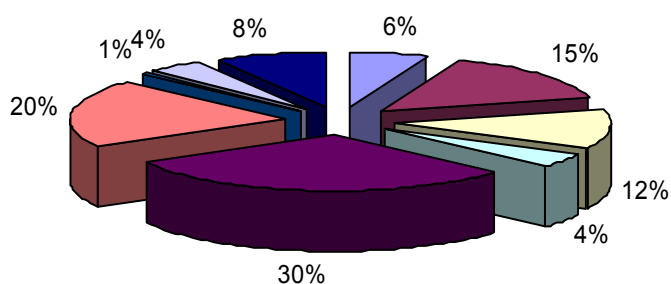
„Ostatní obchodní služby“ (19,78 %), „Průmysl“ (15,01 %) a „Stavebnictví“ (11,65 %).
Strukturu ekonomické základny města Blatná uvádí tabulka č. 25 a obr. č. 10 níže.

Tabulka číslo 25: Struktura ek. základny města Blatná dle sektorů a odvětví k 31. 12. 2005

Sektor	Zemědělství, lesnictví, rybolov	Průmysl	Stavebnictví	Doprava a spoje	Obchod, prod. a opr.	Ostatní obchodní služby	Veřej. správa, obrana, pen. soc. pois.	Školství a zdravotnictví	Ostat. veřej., social. a osobní služby
Počet	81	205	159	57	413	270	7	60	113

Zdroj: Český statistický úřad, Krajská správa České Budějovice

Obrázek číslo 10: Struktura ek. základny města Blatná dle sektorů a odvětví k 31. 12. 2006



■	Zemědělství, lesnictví, rybolov
■	Průmysl
■	Stavebnictví
■	Doprava a spoje
■	Obchod, prodej a opravy motorových vozidel a spotřebního zboží a pohostinství
■	Ostatní obchodní služby
■	Veřejná správa, obrana, povinné sociální pojištění
■	Školství a zdravotnictví
■	Ostatní veřejné, sociální a osobní služby

Zdroj: Český statistický úřad, Krajská správa České Budějovice

Z hlediska právní formy podnikání převažuje s velkou převahou právní forma „Podnikatel – fyzická osoba“ s podílem 71,55 %, z právnických osob převažují „Obchodní společnosti“ (8,84 %). Dalšími právními formami jsou „Svobodná povolání“ (6,98 %), „Samostatně“

STRATEGICKÝ PLÁN ROZVOJE

MĚSTA BLATNÁ

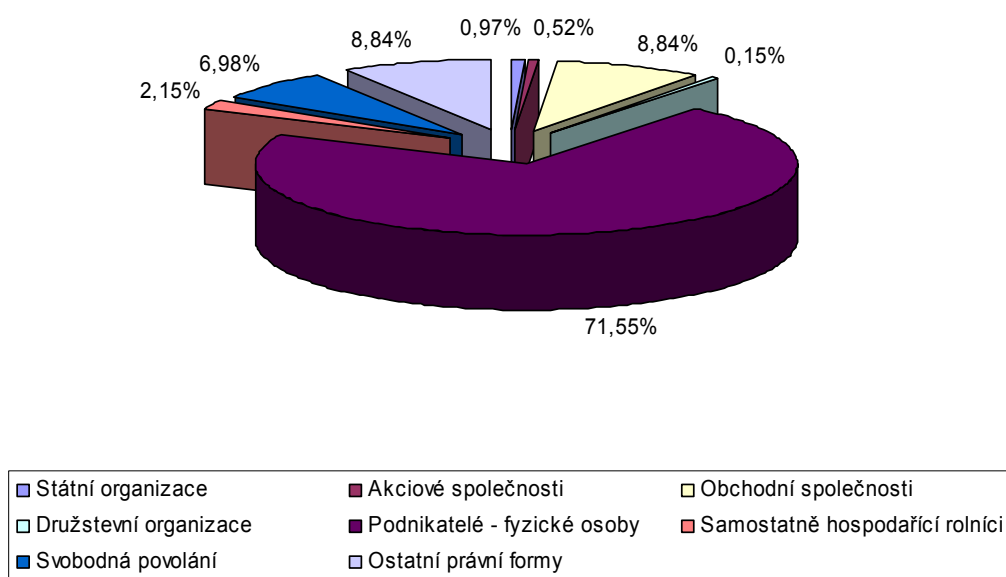
hospodařící rolník“ (2,15 %), „Státní organizace“ (0,96 %), „Družstevní organizace“ (0,15 %) a „Akciová společnost“ (0,52 %). Podílem 8,84 % jsou reprezentovány ostatní, tedy subjekty s neuvedenou právní formou podnikání.

Tabulka číslo 26: Struktura ekonomické základny města Blatná dle právní formy k 31. 12. 2006

Právní forma	Státní organizace	Akciové společnosti	Obchodní společnosti	Družstevní organizace	Peněžní organizace	Počet podnikatelů FO	Samostat. hosp. rolníci	Svobodná povolání	Ostatní
Počet	13	7	119	2	0	963	29	94	119

Zdroj: Český statistický úřad, Krajská správa České Budějovice

Obrázek číslo 11: Struktura ek. základny města Blatná dle právní formy k 31. 12. 2006



Zdroj: Český statistický úřad, Krajská správa České Budějovice

Odvětvová struktura (viz výše uvedené obrázky a tabulka) je ovlivněna především strukturou podnikatelů – fyzických osob. Ti na základě svých oprávnění podnikají především ve službách, obchodu a opravách spotřebního zboží.

**STRATEGICKÝ PLÁN ROZVOJE
MĚSTA BLATNÁ**

Poměrně vysoký počet podnikatelů vzhledem k celkovému počtu obyvatel města je údaj poněkud zavádějící. Do níže uvedené statistiky jsou zahrnuty fyzické osoby, které sice mají živnostenské oprávnění, ale na jeho základě si jen přivydělávají a nevyvíjejí soustavnou činnost. Je tedy třeba počítat s odhadem, že aktivních je 30 % podnikatelů zabývajících se podnikáním v zemědělství a 50 % podnikatelů zabývajících se činností v sekundárním a terciárním sektoru. Mnoho podnikatelů má provozování živnosti přerušeno nebo ukončeno.

Z dotazníkového šetření vyplývá, že současná struktura ekonomické základny má své rezervy především v oblasti služeb. Obyvatelům v řešeném území výrazně chybí opravna obuvi a brašnářského zboží, výroba polotovarů, čistírna šatstva, do dvou let ukončí svoji činnost i prádelna a tržnice, kde mohou drobní pěstitelé prodávat svoje přebytky.

Lékárny jsou v Blatné tři. Pacienti si mohou léky vyzvednout nebo koupit o víkendu jen v sobotu dopoledne. Noční ani nedělní provoz není zajištěn.

Návštěvníkům města chybí ubytování hotelového typu a i celková kapacita ubytovacích zařízení je nedostačující (ubytování v soukromí a ubytovny).

Tabulka číslo 27: Struktura ekonomické základny dle velikostní kategorie zaměstnanců k 31. 12. 2006

Výběr z registru ekonomických subjektů k 31.12.2006 - subjekty podle obce sídla	Město Blatná	
	Počet subjektů	Počet zaměstnanců
Třídění podle velikostní kategorie zaměstnanců		
Neuvedeno	765	0
Bez zaměstnanců	391	0
1 - 5 zaměstnanců	133	270
6-19 zaměstnanců	36	391
20-49 zaměstnanců	14	476
50-199 zaměstnanců	12	845
200 a více zaměstnanců	3	2 221
Celkem	1354	4 203
z toho subjekty s více než 5 zaměstnanci	65	3 933
Třídění podle převažující činnosti		
Zemědělství, lesnictví, rybnářství	83	139
Průmysl + stavebnictví	356	3 071
Obchod, doprava, peněžnictví, trž. služby	730	459
Veřejná správa, školství, zdrav., ostatní	185	534
Celkem	1 354	4 203
Třídění podle převažující činnosti - pouze subjekty s 5 a více zaměstnanci		
Zemědělství, les., rybnář.	5	128
Průmysl + stavebnictví	28	3 031
Obchod, doprava, peněžnictví., trž. služby	20	284
Veřejná správa, školství, zdrav., ostatní	12	490
Celkem	65	3 933

Zdroj: Český statistický úřad, Krajská správa České Budějovice

Třídění zaměstnavatelů podle velikostní kategorie zaměstnanců ukazuje na skutečnost, že tři největší zaměstnavatelé (DURA Automotive CZ, s.r.o., Leifheit s.r.o., TESLA Blatná, a.s.) nabízejí více než 2200 pracovních míst, což je více než polovina všech nabízených pracovních míst. Případné výkyvy ve výkonnosti ekonomiky by mohly výrazným způsobem narušit relativní rovnováhu na trhu práce.

2.6.2 Zaměstnanost a nezaměstnanost

Zaměstnanost a nezaměstnanost patří k nejsledovanějším ukazatelům při hodnocení úrovně hospodářství na úrovni Česká republika, kraj a SO ORP. Následující data byla získána výběrovým šetřením pracovních sil (VŠPS). Toto šetření se uskutečňuje ve vybraných domácnostech (0,7 % celkového počtu domácností), způsob zjišťování koresponduje s definicemi a doporučeními Mezinárodní organizace práce a respektuje prováděcí metodiku Eurostatu.

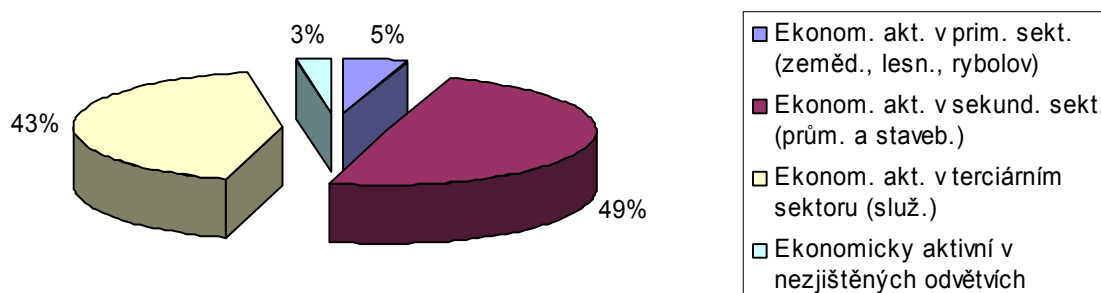
Dle SLDB 2001 bylo na území města 3497 ekonomicky aktivních obyvatel. Při rozdělení tohoto celkového počtu na jednotlivé sektory je primární sektor zastoupen podílem 5 %, sekundární sektor 49 % a terciární sektor 43 %. Údaje jsou znázorněny v tabulce a grafu níže.

Tabulka číslo 28: Ekonomicky aktivní obyvatelstvo města Blatná dle sektorů k 3. 3. 2001 SLDB

Ekonomicky aktivní obyvatelstvo celkem	Ekonom. akt. v prim. sekt. (zeměd., lesn., rybolov)	Ekonom. akt. v sekund. sekt. (prům. a staveb.)	Ekonom. akt. v terciárním sektoru (služ.)	Ekonomicky aktivní v nezjištěných odvětvích	Samostatně činní celkem
3 497	175	1 731	1 494	97	350

Zdroj: Český statistický úřad, Krajská správa České Budějovice

Obrázek číslo 12: Ek. aktivní obyvatelstvo města Blatná dle sektorů k 3. 3. 2001 SLDB



Zdroj: Český statistický úřad, Krajská správa České Budějovice

**STRATEGICKÝ PLÁN ROZVOJE
MĚSTA BLATNÁ**

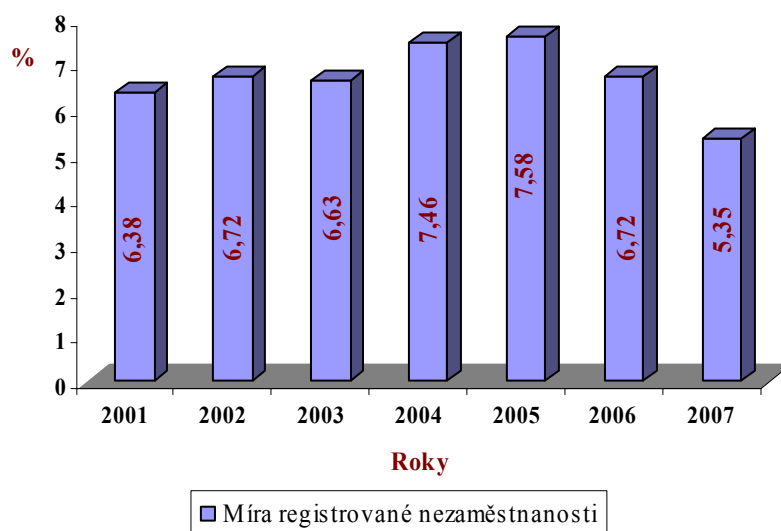
V roce 2004 došlo ke změně metodiky výpočtu míry nezaměstnanosti. Od tohoto roku je míra nezaměstnanosti počítána tak, že do výpočtu jsou uváděni pouze dosažitelní uchazeči o práci. Tedy ti, kteří nejsou dlouhodobě nemocní, ve výkonu trestu či v zahraničí a jsou schopni nastoupit do práce ihned. Tímto výpočtem byla v roce 2007 zjištěna míra nezaměstnanosti ve výši 5,35 %.

Tabulka číslo 29: Míra nezaměstnanosti ve městě Blatná za období 2000 – 2007

Rok	2001	2002	2003	2004 celkem	2005 celkem	2005 dosažení	2006 celkem	2006 dosažení	2007 celkem	2007 dosažení
Míra nezaměstnanosti	6,38	6,72	6,63	7,46	7,58	7,32	6,72	6,61	není k disp.	5,35

Zdroj: Český statistický úřad, Krajská správa České Budějovice

Obrázek číslo 13: Míra nezaměstnanosti ve městě Blatná za období 2000 – 2007



Zdroj: Český statistický úřad, Krajská správa České Budějovice

Míra nezaměstnanosti ve městě Blatná je plně srovnatelná s okolními regiony (SO ORP, okresy).

V roce 2007 (k 31. 11.) bylo na území města registrováno celkem 153 uchazečů o práci, z toho dosažitelných 141.

Tento stav dokumentuje tabulka č. 30 a obrázek č. 14.

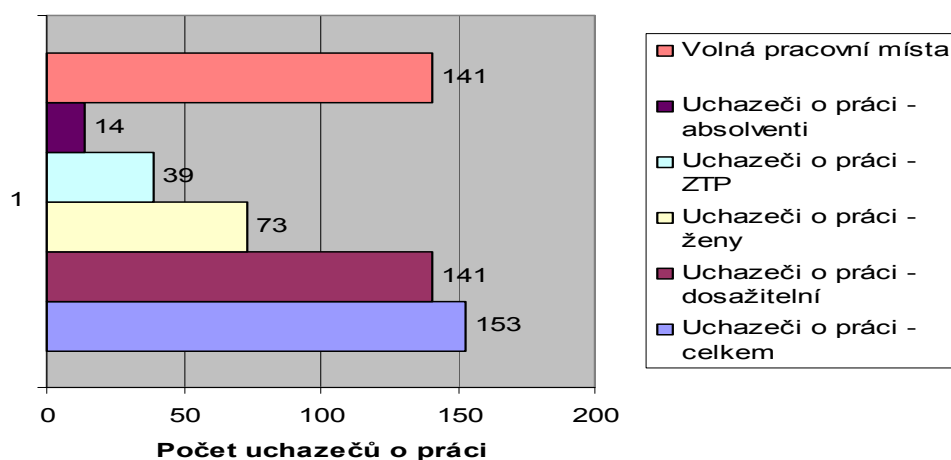
**STRATEGICKÝ PLÁN ROZVOJE
MĚSTA BLATNÁ**

Tabulka číslo 30: Žadatelé o práci za město Blatná k 31. 11. 2007

Uchazeči o práci k 31.12.2007 celkem	Uchazeči o práci k 31.12.2007 dosažitelní	Uchazeči o práci k 31.12.2007 ženy	Uchazeči o práci k 31.12.2007 ZTP	Uchazeči o práci k 31.12.2007 absolventi	Volná pracovní místa k 31.12.2007
153	141	73	39	14	141

Zdroj: Český statistický úřad, Krajská správa České Budějovice

Obrázek číslo 14: Žadatelé o práci za město Blatná k 31. 11. 2007



Zdroj: Český statistický úřad, Krajská správa České Budějovice

K 31. 11. 2007 bylo na území města evidováno 141 volných pracovních míst. I když je nezaměstnanost v současné době nejnižší za mnoho posledních let, z hlediska uplatnitelnosti na trhu práce jsou trvale nejproblémovějšími skupinami uchazečů o zaměstnání především osoby se zdravotním postižením (OZP), uchazeči s věkem 50 let a starší, ženy s malými dětmi a stejně tak absolventi, mladiství a dlouhodobě nezaměstnaní. V posledních letech především dochází ke zvyšování počtu nezaměstnaných ve věku 50 a více let a tento jev je alarmující především v souvislosti s důchodovou reformou.

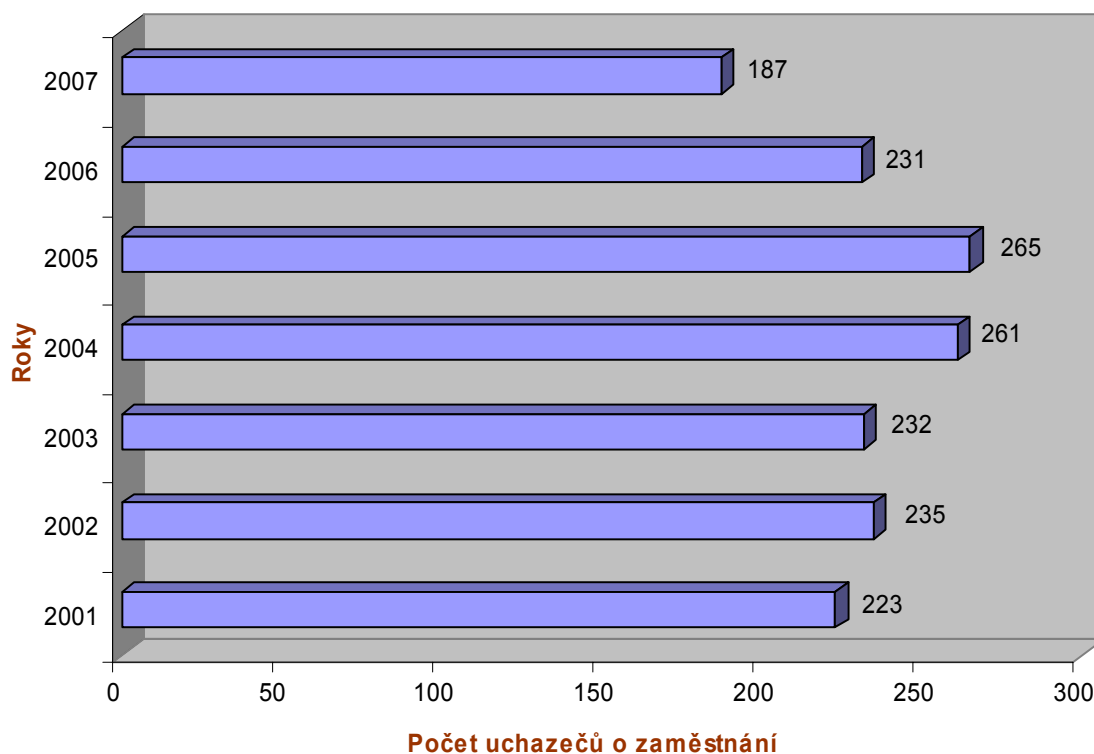
Tabulka č. 31 a obrázek č. 15 zachycují vývoj v počtu žadatelů o práci za období let 2001 až 2007.

Tabulka číslo 31: Vývoj počtu žadatelů o práci za město Blatná v období 2001 – 2007

EA SLDB	2001	2002	2003	2004 celkem	2005 celkem	2005 dosažené	2006 celkem	2006 dosažené	2007 celkem	2007 dosažené
3 497	223	235	232	261	265	256	235	231	.	187

Zdroj: Český statistický úřad, Krajská správa České Budějovice

Obrázek číslo 15: Vývoj počtu žadatelů o práci za město Blatná, 2000



Zdroj: Český statistický úřad, Krajská správa České Budějovice

2.6.3 Pracovní mikroregion¹, dojížd'ka a vyjížd'ka za práci

Analyzované území je součástí pracovního mikroregionu Blatná (dle ČSÚ 2007), jehož jádrem je město Blatná. Sousední obce pak tvoří zázemí tohoto pracovního mikroregionu. Níže uvedená tabulka č. 32 obsahuje základní charakteristiky pracovního mikroregionu Blatná.

¹ Pro statistické účely stanovené území dojížd'ky za pracovními příležitostmi. Tzv. „přirozený“ územní celek méně závislý na administrativním uspořádání.

**STRATEGICKÝ PLÁN ROZVOJE
MĚSTA BLATNÁ**

Tabulka číslo 32: Charakteristika pracovního mikroregionu Blatná k 3. 3. 2001

Mikroregion, subregion	Rozloha mikroregionu, subregionu (km ²)	Počet obcí v mikroregionu, subregionu	Počet obyvatel mikroregionu, subregionu	v tom		Pracovní místa v mikroregionu, subregionu	Saldo pracovní dojížděky v centru mikroregionu/ subregionu
				Jádro mikroregionu	Zázemí mikroregionu		
Blatná	379	32	16 547	6 644	9 903	7 153	1 162

Zdroj: Český statistický úřad, Krajská správa České Budějovice

Tabulka číslo 33: Dojížděka a vyjížděka za prací k 3. 3. 2001 SLDB – město Blatná

Dojíždějící do zaměstnání do obce celkem	Vyjížd. do zaměst. mimo obec trv. bydl. (zjištěný směr)	Vyjížd. do zaměst. mimo obec trv. bydl. denně	Vyj. do zam. mimo tr. bydl. denně nad 60 min.	Vyjížd. do zaměst. celkem	Vyjížd. do zaměst. v obci	Vyjížd. do zaměst. nezjištěný směr	Vyjížd. do zaměst. v jiné frekvenci
1 898	736	525	47	3 014	2 221	57	211

Zdroj: Český statistický úřad, Krajská správa České Budějovice

2.6.4 Významné firmy

Na území města Blatná vyvíjí svou podnikatelskou činnost řada firem, jejichž činnost má významný vliv na zaměstnanost. Jedná se o firmy, které zaměstnávají větší počet zaměstnanců (většinou nad 25) a při jejich zániku či pozastavení činnosti by byla míra nezaměstnanosti nejen na řešeném území, ale také na území sousedních obcí, podstatně ovlivněna. Jedná se především o tyto subjekty.

- DURA Automotive CZ, s.r.o. – významný výrobce autokarosářských dílů pro přední světové automobilky, mateřská firma v USA, filiálky po celém světě, pobočka blatenského závodu ve Strakonících (cca 1 250 zaměstnanců)
- Leifheit, s.r.o. – dceřiná společnost firmy Leifheit AG (Německo), zabývá se výrobou pro domácnost – např. koupelnových koberců, sušáků na prádlo, domácích žebříků z Al a Fe, forem na pečení (přes 500 zaměstnanců)
- TESLA Blatná, a.s. – zabývá se vývojem, výrobou a prodejem dílů pro motorová vozidla, elektronických součástek, dílů a zařízení a strojní výrobou (cca 360 zaměstnanců)
- OBALY Blatná, s.r.o. – výrobce dřevěných obalů (přes 100 zaměstnanců)
- Universal Export Import, s.r.o. Výroba čalouněného nábytku. (přes 100 zaměstnanců)

STRATEGICKÝ PLÁN ROZVOJE

MĚSTA BLATNÁ

- Blatenská ryba spol. s r.o. hospodaří na téměř 1 600 hektarech rybníků, rozkládajících se na Strakonicku, Písecku a Příbramsku a zabývá se chovem ryb a jejich dalším zhodnocením (přes 98 zaměstnanců)
- Zámecký ovocný lihovar Blatná s. r. o. – tradiční výroba patřící restituentům zámku – rodině Hildprandtových (17 zaměstnanců)

Pozn.: u firem působících i mimo město Blatná nebo majících mimo město své sídlo nebo registraci, nelze jednoznačně určit počet zaměstnaných osob majících vliv na trh práce města Blatná.

2.7 Sociální a zdravotní vybavenost

2.7.1 Zdravotní služby a vybavenost

Z hlediska zřizovatele dělíme zdravotnická zařízení na státní zdravotnická zařízení, kdy je zřizovatelem Ministerstvo zdravotnictví ČR či jiné centrální orgány, a na nestátní zdravotnická zařízení, kdy je zřizovatelem kraj, město (obec), církev, či jiná právnická nebo fyzická osoba. Zabezpečení zdravotní péče je členěno na ambulantní péči, nemocnice a odborné léčebné ústavy.

Ambulantní péče

Nové možnosti lékařské techniky zásadně ovlivňují formy ambulantní péče. Přestože má ošetrovatelská a hospitalizační funkce nemocnic nadále zásadní význam, dochází k posunu od klinické a denní péče k péči ambulantní.

Moderní ambulantní péče představuje samostatný uzavřený okruh vyšetření a léčby, která je souběžná s péčí klinickou. Tento trend se projevuje ve vyšších prostorových a technických nárocích na vybavení ambulantních stanic a v nových požadavcích na variabilitu a flexibilitu jejich uspořádání.

Zařízení ambulantní péče jsou členěna na primární péči, specializovanou ambulantní péči a zvláštní ambulantní péči. Tato zvláštní péče zahrnuje domácí zdravotní péči, zdravotní péči ve stacionářích, zdravotní péči poskytovanou ve zdravotnických zařízeních z jiných než zdravotních důvodů (sociální služby poskytované ve zdravotnických zařízeních ústavní péče) a zdravotní péči v ústavech sociální péče.

Zařízení ambulantní péče zahrnují ambulantní část, lůžkovou část i vlastní sociální prostředí. Poskytují především ambulantní péči kombinovanou s poskytováním péče ve vlastním sociálním prostředí klientů a lůžkovou zdravotní péči v zařízeních sociální péče a nemocnicích (sociální hospitalizace). Péče je poskytována všem indikačním a diagnostickým skupinám klientů s akutní, chronickou či dlouhodobou formou onemocnění a klientům v terminální fázi života, kteří z důvodu svého zdravotního stavu či stavu jejich vlastního sociálního prostředí nemusejí být akutně hospitalizováni.

Na území města Blatná se nachází poliklinika a dále několik ordinací praktického lékaře pro dospělé, pro děti a dorost, ordinace stomatologa, gynekologa, neurologa, internisty, ORL, chirurga, ortopeda, očního lékaře, rehabilitace, RTG, psychiatrické ambulance, kožní a plicní. Je zde také biochemická laboratoř, která je pobočkou Labomy v Českých Budějovicích. V Blatné jsou dvě pracoviště zdravotní rehabilitace, tři zubní laboratoře a tři lékárny.

Ve městě je provozována Lékařská služba první pomoci a má zde stanoviště Rychlá záchraná služba, jejímž zřizovatelem je Jihočeský kraj a v Blatné je detašované pracoviště,

**STRATEGICKÝ PLÁN ROZVOJE
MĚSTA BLATNÁ**

které je umístěno v Poliklinice Blatná. V Blatné také působí dvě sestry domácí péče. Doprava pacientů je zajišťována soukromou firmou Sanita Herzig Horažďovice se sídlem v Poliklinice Blatná.

Zajištění zdravotní péče obyvatel je poměrně dostatečné, jako větší nedostatek v oblasti zdravotní péče se jeví nefungující pohotovostní služba v lékárně o víkendech.

Poliklinika Blatná, s.r.o., Jana Wericha 502, 388 01 Blatná

V tomto zařízení je soustředěno poměrně velké množství zařízení zdravotnické péče. Technický stav budovy odpovídá jejímu stáří, jako velký nedostatek se jeví absence výtahu. Přehled zařízení zdravotnické péče v Poliklinice Blatná je uveden v tabulce níže.

Tabulka číslo 34: Seznam zařízení zdravotnické péče v Poliklinice s.r.o., Blatná

Název	Počet zařízení
Samostatná ordinace praktického lékaře pro dospělé	3
Samostatná ordinace praktického lékaře pro děti a dorost	1
Samostatná ordinace praktického lékaře - stomatologa	3
Samostatná ordinace praktického lékaře - gynekologa	1
Samostatná ordinace neurologie	1
Samostatná ordinace ORL	1
Samostatná ordinace chirurgie	1
Samostatná ordinace rehabilitace	1
Samostatná ordinace RTG	1
Detašované pracoviště Nemocnice Strakonice - neurologie	1
Detašované pracoviště Nemocnice Strakonice - interna	2
Detašované pracoviště Nemocnice Strakonice - kožní	1
Detašované pracoviště Nemocnice Strakonice - plicní	1
Rychlá záchranná služba	1

Zdroj: Město Blatná

STRATEGICKÝ PLÁN ROZVOJE

MĚSTA BLATNÁ

Detailní přehled veškeré lékařské a zdravotnické péče v Blatné je uveden v tabulce č. 35.

Tabulka číslo 35: Seznam zařízení zdravotnické péče ve městě Blatná

Název	Počet zařízení
Poliklinika	1
Samostatná ordinace praktického lékaře pro dospělé	6
Samostatná ordinace praktického lékaře pro děti a dorost	3
Samostatná ordinace praktického lékaře - stomatologa	6
Samostatná ordinace praktického lékaře - gynekologa	2
Detašované pracoviště samostatné ordinace praktického lékaře - gynekologa	1
Samostatná ordinace lékaře specialisty	9
Detašované pracoviště ordinace lékaře specialisty	9
Detašované pracoviště ostatního samostatného zařízení	1
Zařízení lékárenské péče	3
Detašované pracoviště střediska záchranné služby a rychlé zdravotnické pomoci	1

Zdroj: www.uzis.cz, Město Blatná

Ústavní zdravotnická zařízení

Ústavní péče je členěna na nemocnice a odborné léčebné ústavy (léčebny pro dlouhodobě nemocné, psychiatrické léčebny, rehabilitační ústavy atd.).

Občané města Blatná využívají ústavní péče dvou nejbližších zařízení, a to nemocnice ve 25 km vzdálených Strakonících a nemocnice v Písku, vzdáleného 27 km.

Nemocnice Strakonice, a.s.:

Nemocnice Strakonice, a.s. poskytuje ambulantní i lůžkové služby v těchto oborech a odbornostech zdravotní péče: vnitřní lékařství, všeobecná interna, angiologie, diabetologie, endokrinologie, gastroenterologie, hepatologie, kardiologie, nefrologie, revmatologie, obezitologie, metabolismus a výživa, osteologie, hemodialýza, geriatrie, fyziatrie, balneologie a léčebná rehabilitace, hematologie, přenosné nemoci, tuberkulóza a respirační nemoci, kalmetizace, alergologie a klinická imunologie, neurologie, dětská neurologie, transfuzní služba, pediatrie, dětská nefrologie, dětská kardiologie, neonatologie, psychiatrie, léčba alkoholismu a jiných toxikomanií, klinická psychologie, sexuologie, klinická onkologie, dermatovenerologie, dětská dermatologie, korektivní dermatologie, nukleární medicína, chirurgie, dětská chirurgie, úrazová chirurgie, cévní chirurgie, plastická chirurgie, popáleninová medicína, proctologie, sennologie, gynekologie a porodnictví, dětská gynekologie, urogynekologie, otorinolaryngologie, foniatrie, dětská otorinolaryngologie, ophthalmologie, urologie, dětská urologie, anesthesiologie, resuscitace a intenzivní péče, algesiologie, klinická biochemie, lékařská mikrobiologie, lékařská parazitologie, lékařská virologie, patologická anatomie, radiodiagnostika, laboratoř alergologická, laboratoř imunologická, laboratoř toxikologická, laboratoř nukleární medicíny, laboratoř klinické cytologie, laboratoř hematologická, laboratoř patologie, laboratoř lékařské mykologie,

STRATEGICKÝ PLÁN ROZVOJE

MĚSTA BLATNÁ

fyzioterapie, porodní asistentka, ortoptická sestra, stomatologie - praktický lékař, stomatologie - ústní a čelistní chirurgie, stomatologie – ortodontie, doprava raněných, nemocných a rodiček, ústavní lékárna, komerční lékárna. Předpokládá se rozšíření o další obory.

Nemocnice poskytuje péči na 355 lůžkách 10 lůžkových oddělení a v celkem 58 odborných ambulancích ve Strakonících, Vodňanech a Blatné (v Blatné je to 5 odborných ambulancí – viz tabulka č. 34). V roce 2005 se zde narodilo 888 dětí, bylo hospitalizováno 13.756 pacientů a ambulantně ošetřeno 104.500 pacientů. To vše zajišťuje 563 kmenových zaměstnanců (údaje za rok 2005). Strakonická nemocnice je nositelem prestižního titulu Baby Friendly Hospital, získala certifikát jakosti podle EN ČSN ISO 9001:2001 a je na špičce českých nemocnic v odběrech pupečnickové krve.

Od roku 2005 je nemocnice akciovou společností. Spádová oblast je vymezena městy Sušice – Horažďovice – Lnáře – Bělčice – Milovice – Bosňany – Bavorov – Horní Vltavice.

Nemocnice Písek, a.s.:

Dalším zařízením, které využívají občané Blatné je nemocnice v Písku. Jedná se o akciovou společnost, jejímž jediným akcionářem je Jihočeský kraj. Tato nemocnice má 443 lůžek a následující oddělení: chirurgie, interna, ARO, dětské, gynekologie, porodnice, infekční, neurologie, LDN, ortopedie, urologie, ambulantní oddělení, společné vyšetřovací a léčebné složky. V areálu se nachází také lékárna. V nedávné době proběhla rekonstrukce jednotlivých oddělení a investice do přístrojové techniky značně vylepšily a zkvalitnily úroveň diagnostiky a léčby. V Blatné provozuje Nemocnice Písek, a.s. 2 odborné ambulance (chirurgie a ortopedie v soukromém objektu).

Klatovská nemocnice, a.s.

Tato nemocnice má v Blatné jedno detašované pracoviště (ortopedie).

Prostřednictvím nemocnic ve Strakonících, Písku a Klatovech je zajištěna pro obyvatele Blatné dostupnost všech specializovaných lékařů.

Volyňská léčebna s.r.o., Volyně

Léčebna poskytuje péči o pacienty se ztrátou plné soběstačnosti, po operacích a poraněních, rehabilitace při onemocněních pohybového ústrojí a péči o pacienty s nevyléčitelnou chorobou. Léčebna má kapacitu 73 lůžek, zároveň však má i ambulantní provoz.

Psychiatrická léčebna ve Lnářích

Zřizovatelem léčebny je Jihočeský kraj, kapacita je 70 lůžek.

Nemocnice následné péče Léčebna dlouhodobě nemocných Horažďovice s.r.o., Horažďovice

**STRATEGICKÝ PLÁN ROZVOJE
MĚSTA BLATNÁ**

Tato nemocnice disponuje částí lůžkovou (kapacita je 140 lůžek) a částí ambulantní.

Hospic sv. Jana N. Neumanna, Prachaticích

Zřizovatelem hospice je občanské sdružení stejného jména, kapacita je 30 lůžek.

2.7.2 Sociální služby a vybavenost

Do sociálních služeb je zahrnuto: sociální poradenství, služby sociální péče a služby sociální prevence (viz zákon 108/2006 Sb. o sociálních službách).

Sociální služby jsou zajišťovány v souladu se standardy kvality sociálních služeb. Všechny poskytované sociální služby jsou směřovány tak, aby zachovávaly důstojnost uživatele, aby vycházely z individuálních potřeb uživatele, aby uživatele motivovaly k samostatnosti a neprohlubovaly závislost na poskytované službě a podporovaly sociální začleňování, případně bránily vyčleňování uživatelů.

Sociální problematika je v Blatné, stejně jako v dalších obcích sdružených ve Svazku obcí Blatenska, řešena společně, a to na základě dlouhodobého plánování a realizace Komunitního plánu sociálních služeb Svazku obcí Blatenska.

Sociální služby jsou v Blatné poskytovány několika formami, jednou z nich je Domov pro seniory. Jeho úkolem je poskytovat pobytovou sociální službu především seniorům, jejichž životní potřeby nejsou dostatečně zabezpečeny a dále poskytovat potřebnou podporu a pomoc seniorům, kteří nejsou schopni žít ve vlastní domácnosti z důvodu rozsáhlé závislosti na podpoře nebo pomoci jiné osoby, závažných změn zdravotního stavu, vysokého věku či jiných vážných důvodů. Domov pro seniory vytváří pro uživatele domov, který co nejvíce nahrazuje přirozené sociální prostředí, a ve kterém mohou žít plnohodnotným, důstojným a spokojeným životem.

Domov pro seniory, tř. T. G. Masaryka 272, 388 01 Blatná

Toto zařízení je příspěvkovou organizace Města Blatná, jsou zde poskytovány následující služby: ubytování, stravování, ošetrovatelská péče, sociálně terapeutické činnosti, sociálně právní poradenství, aktivizační programy, praní a drobné opravy prádla, úklid, zprostředkování dalších služeb dle potřeby uživatelů. Kapacita činí 87 lůžek v 53 jednolůžkových a 17 dvoulůžkových pokojích. V současné době je kapacita Domova pro seniory zcela naplněna.

V zařízení pracuje 5 registrovaných zdravotních sester a 13 pracovníků sociální péče v nepřetržitém provozu. Práce v domově je týmová, všichni zaměstnanci pracují podle nově vytvořených ošetrovatelských standardů a klientům je poskytována péče podle jejich aktuálního zdravotního stavu a indikace praktických lékařů. Pravidelnou ambulantní péči poskytuje klientům smluvní lékařka, klientům je zachována možnost svobodné volby lékaře.

**STRATEGICKÝ PLÁN ROZVOJE
MĚSTA BLATNÁ**

Do zařízení pravidelně dochází psychiatr a ortoped a na pozvání dermatolog, internista a neurolog.

Rehabilitaci vede diplomovaná registrovaná fyzioterapeutka. Rehabilitace je vybavena ultrazvukem, elektroléčbou, magnetoterapií a laserem. Dále provádíme parafinové a rašelinové zábaly, masáže klasické i reflexní a léčebná cvičení individuální i skupinové. Z vodoléčby perličkové i masážní koupele a cvičení v bazénu.

Technický stav a vybavení Domova pro seniory plně splňuje standardy kvality sociálních služeb. Na základě zákona č. 108/2006 Sb., o sociálních službách, ve znění pozdějších předpisů došlo ke změnám ve skladbě přijímaných klientů - v pobytových sociálních zařízeních by měli převažovat občané, kteří vyžadují zvýšenou sociální péči. Vzhledem k tomu se uvažuje o rozšíření ošetrovatelského oddělení, což by s sebou přineslo především stavební úpravy (vybudování zázemí pro zdravotnický personál, sociální zařízení apod.).

Nejbližší podobná zařízení v blízkosti Blatné jsou uvedena níže v tabulce:

Tabulka číslo 36: Zařízení sociální péče v blízkosti Blatné

Zařízení	Adresa
Domov pro seniory	Lidická 189, Strakonice
Domov pro seniory	Rybniční 1282, Strakonice
Domov pro seniory Světlo	Drhovle 44, Písek
Centrum Rožmitál pod Třemšínem	Na spravedlnosti 589, Rožmitál pod Třemšínem

Zdroj: Město Blatná, www stránky

Další možností zajištění sociálních služeb je pečovatelská služba. Je určena seniorům a zdravotně postiženým občanům, kteří nejsou schopni si sami obstarat nutné práce v domácnosti, zajistit další životní potřeby, nebo kteří pro nepříznivý zdravotní stav potřebují ošetření jinou osobou nebo další osobní péči, pokud jim potřebnou péči nemohou poskytnout rodinní příslušníci. Pečovatelská služba představuje pomoc, která seniorům a osobám se zdravotním postižením umožňuje žít navyklym způsobem života v soukromí vlastního bytu.

Základní činnosti při poskytování pečovatelské služby jsou zajišťovány v základním rozsahu těchto úkonů: pomoc při zvládnání běžných úkonů péče o vlastní osobu, pomoc při osobní hygieně nebo poskytnutí podmínek pro osobní hygienu, poskytnutí stravy nebo pomoc při zajištění stravy, pomoc při zajištění chodu domácnosti, zprostředkování kontaktu se společenským prostředím.

Pečovatelskou službu pro Blatnou plně zajišťuje Oblastní charita Strakonice, která je samostatným právnickým objektem, organizačně podléhá Diecézní charitě České Budějovice. Oblastní charita Strakonice poskytuje tyto typy sociálních služeb:

- domov pro seniory – Dům klidného stáří sv. Anny v Sousedovicích
- osobní asistenci – Kontakt (osobní asistence u seniorů)
- odborné sociální poradenství

STRATEGICKÝ PLÁN ROZVOJE

MĚSTA BLATNÁ

- denní stacionář – Pohoda (denní gerontologický stacionář ve Strakonících)
- pečovatelskou službu

Oblastní charita Strakonice zřídila od 1. ledna 2008 středisko v Blatné, které má sídlo v Domě s pečovatelskou službou, Tyršova 436, Blatná. Město Blatná má uzavřenou smlouvu o poskytování sociálních služeb pro obyvatele Blatné a Oblastní charitě Strakonice na její činnost finančně přispívá. Občané Blatné mohou plně využívat všech nabízených služeb.

Základními činnostmi pečovatelské služby je: pomoc při zvládnání běžných úkonů péče o vlastní osobu, pomoc při osobní hygieně, poskytnutí stravy nebo pomoc při zajištění stravy, pomoc při zajištění chodu domácnosti a zprostředkování kontaktu se společenským prostředím.

Dům s pečovatelskou službou, Tyršova 436, Blatná

Kapacita tohoto sociálního zařízení je 44 lůžek v 36 garsoniérách a čtyřech bytech 1+1, jedná se o byty zvláštního určení. Dům je v současnosti plně obsazen.

Spolupráce s Oblastní charitou Strakonice je poměrně nová, s jejich pracovníci úzce spolupracuje sociální odbor MěÚ Blatná. V současnosti se rozsah služeb této organizace jeví pro občany Blatné jako dostačující, bude záležet na vývoji této spolupráce.

Výstavba dalšího zařízení podobného typu není v současnosti plánována. Všeobecným trendem je spíše využívání terénních služeb (pečovatelská služba a osobní asistence), které jsou v současnosti zajištěny Oblastní charitou Strakonice.

Další terénní služby (např. tísňová péče, průvodcovské a předčitatelské služby, odlehčovací služby, ranná péče, telefonická krizová pomoc, tlumočnické služby, nízkoprahové zařízení pro děti a mládež, nízkoprahové denní centrum) ve městě chybí. Město Blatná nedisponuje **terénní službou, chráněnými byty** a ani zde není zřízen **azylový dům**. Nejbližším azylovým domem je ve Strakonících s kapacitou pro 35 klientů a Dům sv. Petra pro muže v Prachaticích. Není zde ani žádné **zařízení pro osoby ohrožené krizovou sociální situací** a ani se o jeho vybudování zatím neuvažuje. Jeho funkci částečně plní osm bytů IV. kategorie, kde jsou náklady na bydlení poměrně nízké, a které jsou přidělovány z důvodu tíživé bytové situace.

Tabulka číslo 37: Typ a kapacity jednotlivých sociálních zařízení

Typ sociálního zařízení	Adresa	Počet lůžek
Domov pro seniory	tř. T. G. Masaryka 272, Blatná	87
Dům s pečovatelskou službou	Tyršova 436, 388 01 Blatná	44

Zdroj: *www stránky: www.mesto-blatna.cz*

Ve městě Blatná není zřízen **dětský domov**, nejbližší zařízení tohoto typu je Dětský domov Volyně, Dětský domov Písek a Dětské centrum Jihočeského kraje o.p.s. Strakonice.

STRATEGICKÝ PLÁN ROZVOJE

MĚSTA BLATNÁ

Pomoc drogově závislým na území Blatné poskytuje občanské sdružení Prevent prostřednictvím Kontaktního a krizového centra ve Strakonících.. Aktivity tohoto občanského sdružení směřují k primární prevenci a dále funguje jako krizové a kontaktní centrum. Jeho služby jsou pro klienty bezplatné a anonymní. Terénní program je v Blatné realizován v rozsahu 4 hodin týdně.

Zdravotně postižení občané mají možnost členství ve **Svazu tělesně postižených ČR**, místní organizaci Blatná. Hlavní aktivitou tohoto svazu je především poradenství. V současnosti je v tomto svazu zaregistrováno 260 členů z Blatné a celé její spádové oblasti.

Sportovní klub Spastic Tricykl – tento klub má 42 členů a jeho náplní je sportovní zapojení handicapovaných občanů.

2.8 Školství a vzdělávání

Vzdělávání má dvě základní části, a to počáteční vzdělávání (vzdělávání dětí a mládeže v zařízeních školské soustavy, na jehož kvalitě záleží, zda budou v celé populaci vytvořeny kvalitní základy pro celoživotní učení). Počáteční vzdělávání je v kompetenci MŠMT společně se všemi zřizovateli škol, sociálními a dalšími partnery. Druhou část tvoří další vzdělávání (celoživotní vzdělání), kde do přímé působnosti vstupují všechny resorty, a kde musí významnou roli sehrát i zaměstnavatelé.

Řada škol se zapojuje do aktivit směřujících k vytváření nových a inovovaných vzdělávacích programů, nových forem výuky zaměřených na vzdělávání dospělých, vznikají centra celoživotního učení, a to jako důsledek nárůstu významu celoživotního vzdělávání.

Na území města Blatná se nachází dvě mateřské školy, tři základní školy a dvě střední školy (střední odborná škola střední odborné učiliště). Vysoká škola je v Blatné zastoupena výukovým střediskem Bankovního institutu, vysoké školy, Praha.

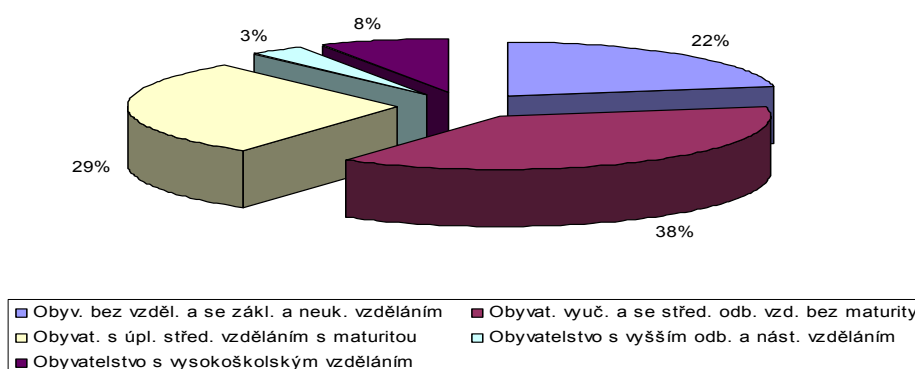
Porovnání vzdělanostní struktury obyvatelstva Blatné v letech 1991 a 2001 uvádí tabulka č. 38 obrázek č. 16.

Tabulka číslo 38: Porovnání vzdělanostní struktury obyvatelstva Blatné v letech 1991 a 2001

Rok	Obyv. bez vzděl. a se zákl. a neuk. vzdělán.	Obyvat. vyuč. a se střed. odb. vzd. bez matur	Obyvat. s úpl. střed. vzděláním s maturitou	Obyvatelstvo s vyšším odb. a nást. vzděláním	Obyvatelstvo s vysokoškolským vzděláním
1991	1 731	1 849	1 455	5	329
2001	1 220	2 065	1 602	185	423

Zdroj: SDBL 1991 a 2001

Obrázek číslo 16: Struktura obyvatelstva podle dosaženého vzdělání dle SLDB 2001



Zdroj: SLDB 1991 a 2001

Počet vzdělávacích zařízení na území města Blatná, která jsou určena i obyvatelům celého SO ORP Blatná, je v současné době početně i kapacitně dostačující a odpovídá velikosti města a věkovému rozložení obyvatelstva. Vzhledem k poměrně příznivému demografickému vývoji a předpokládanému mírnému zvýšení počtu dětí v příštích letech zpracovává Město Blatná projektový záměr na výstavbu nové školy v Paštické ulici, která by zajistila kvalitní výuku a všechny další doprovodné funkce (stravování, výuka tělesné výchovy).

2.8.1 Základní a mateřské školy

Rejstřík škol a školských zařízení v Blatné je svojí hustotou a strukturou dostačující a odpovídá stávajícímu počtu obyvatel a jeho věkovému rozložení a koresponduje s demografickým vývojem Blatné. Zřizovatelem mateřských a základních škol je město Blatná, popř. Jihočeský kraj.

Celkem jsou na území města Blatná dvě mateřské školky a tři základní školy. Jesle na území města Blatná nejsou. Jesle zřizuje Ministerstvo zdravotnictví. Město zatím o žádosti na jejich zřízení neuvažuje.

Mateřská škola Blatná, Šilhova 822, 388 01 Blatná

Mateřskou školku navštěvuje 112 dětí. Je zde poskytován školní vzdělávací program, školka je zaměřena na výtvarnou výchovu, angličtinu a hudební výchovu. Součástí školky je vlastní jídelna. Kapacita školky je zcela naplněna a není ji možno rozšířit. Technický stav je dobrý.

Mateřská škola Blatná, Vrchlického 726, s odloučeným pracovištěm v Husových sadech

Školku navštěvuje 125 dětí, kterým je zde poskytován školní vzdělávací program. Školka se zaměřuje na ekologickou výchovu, estetické činnosti a angličtinu. Současný technický stav je poměrně dobrý, plánuje se rozšíření v budově Vrchlického 726.

Na území Blatné se nacházejí níže popsané tři základní školy:

Základní škola T. G. Masaryka, tř. T. G. Masaryka 520, Blatná

Tuto základní školu navštěvuje 296 žáků a vyučuje zde 27 učitelů. Součástí základní školy je školní jídelna a školní družina, v rámci které působí 4 vychovatelé.

Ve škole je poskytováno základní vzdělávání, z cizích jazyků se vyučuje angličtina a němčina. Ve volném čase se mohou žáci zapojit do sportovních soutěží a do činnosti řady zájmových kroužků v rámci školní družiny a dále v návaznosti na výuku I. a II. stupně také do aktivit jazykových kroužků se zaměřením na konverzaci. Tyto kroužky pořádají také individuální zájezdy, žáci jsou dále zapojeni do vzdělávacích projektů, např. eTwinning, při kterém si žáci ve spolupráci se školami v Polsku a Itálii rozvíjeli své jazykové dovednosti.

Technický stav školy se jeví jako nevyhovující, jelikož tato budova nebyla postavena za účelem vzdělávání.

V plánu je výstavba nové základní školy. V případě realizace výstavby nové základní školy, bude ZŠ T.G.Masaryka zrušena.

Základní škola J. A. Komenského, nám. J. A. Komenského 387, Blatná

Základní školu navštěvuje 465 žáků, vyučuje zde na dvou stupních 32 učitelů. Škola poskytuje základní vzdělávání, z cizích jazyků je zde vyučována angličtina, němčina, ruština a francouzština. Součástí školy je školní družina a školní jídelna. V rámci aktivit školní družiny jsou žákům nabízeny jazykové kroužky se zaměřením na konverzaci, tyto kroužky pořádají individuální zájezdy. Žáci se zapojují do vzdělávacích projektů. Technický stav budovy odpovídá jejímu stáří, je z roku 1904. V blízké době se plánuje generální oprava budovy školy, případně vybudování půdní vestavby.

Základní škola Blatná, Holečkova 1060, Blatná

Zřizovatelem této základní školy je Jihočeský kraj. Škola se zaměřuje na výuku žáků se speciálními vzdělávacími potřebami. Součástí školy je školní družina, žáci se zapojují také do sportovních soutěží. Školu navštěvuje 30 žáků, vyučuje zde 6 učitelů a 1 vychovatel.

Tato základní škola má **odloučené pracoviště** v Nerudově ulici, které poskytuje základní vzdělávání žáků se středním a těžkým mentálním postižením. Školu navštěvuje 30 dětí, působí zde 5 učitelů, 4 pedagogičtí asistenti a 2 vychovatelé. Součástí školy je školní družina a školní klub. Technický stav budov je vyhovující.

Nabídku základních škol v Blatné doplňuje **Základní umělecká škola**, J. P. Koubka 4, 388 01 Blatná (www.zusblatna.cz) – historie této školy sahá až do roku 1949, kdy vznikl Městský hudební ústav v Blatné. V současné době je zde možno studovat obor hudební, výtvarný nebo fotografii. Ve školním roce 2006/2007 školu navštěvuje 355 žáků a vyučuje zde 16 učitelů. Zřizovatelem Základní umělecké školy je Jihočeský kraj.

Dalším zařízením, ve kterém mohou děti trávit volný čas je **Dům dětí a mládeže**, Palackého ul. 652, Blatná. Provoz tohoto zařízení zajišťují dva stálí zaměstnanci a přibližně 20 externích pracovníků z řad dobrovolných pracovníků (i z řad rodičů a přátel DDM). Toto zařízení nabízí široké spektrum aktivit, např. z oblasti sportu, výpočetní techniky, ručních prací, výtvarné a hudební výchovy.

2.8.2 Střední školy a odborná učiliště, vysoké školy

Všeobecně platí, že čím vyšší je dosažené vzdělání, tím jsou vyhlídky na trhu práce lepší, a tím snáze se uskutečňuje obnovování kvalifikace a rekvalifikace. Lepší šanci na uplatnění mají absolventi alespoň středoškolského vzdělání.

**STRATEGICKÝ PLÁN ROZVOJE
MĚSTA BLATNÁ**

Studenti mohou studovat v Blatné na dvou středních školách, a to na Střední odborné škole a Středním odborném učilišti. Tato zařízení patří mezi krajem zřizované organizace.

Střední odborná škola, V Jezárkách 745, 388 16 Blatná (www.blek.cz)

Zřizovatelem SOŠ Blatná je Jihočeský kraj. Tato střední škola má padesátiletou tradici a již od počátku byla školou zaměřenou ekonomicky. V současnosti se zde vyučují tři čtyřleté maturitní obory, ekonomické obory od roku 1998/99 doplňuje obor elektronické počítačové systémy a od září 2004 obor informatika v ekonomice. Pro školní rok 2008/2009 jsou otevřeny třídy oboru elektronické počítačové systémy, obchodní akademie a informatiky v ekonomice.

Žákům je k dispozici 5 špičkových počítačových učeben, přednáškový a kulturní sál vybavený velkoplošnou video a datovou projekcí, elektrotechnické laboratoře či knihovna s informačním centrem. Škola má dobré podmínky pro sportovní vyžití žáků, ve volném čase je možno využívat posilovnu, tělocvičnu s umělým povrchem a venkovní hřiště. V atletice získává škola přední umístění ve středoškolském poháru, úspěšné jsou softbalistky, oblíbené jsou i odbíjená, florbal, basketbal a kopaná. V areálu školy je jídelna a domov mládeže s dostatečnou kapacitou. Je připravováno vyřešení bezbariérového přístupu do areálu školy.

Škola udržuje mezinárodní spolupráci se školami v Německu, ve Finsku a na Slovensku (projekt Sokrates–Comenius) včetně možnosti zahraničních pobytů žáků (v minulých letech i v USA, možnost studia ve Skotsku, atd.).

Bankovní institut, vysoká škola, Praha, výukové středisko Blatná

První soukromá vysoká škola v ČR nabízí studium žákům s ukončením středoškolským vzděláním s maturitou formou kombinovaného studia. Dále je zde možnost vysokoškolského studia následujících bakalářských oborů i v kombinovaném studiu:

- právní administrativa v podnikatelské sféře
- bankovní management
- pojišťovnictví
- elektronické obchodování
- informační technologie
- oceňování majetku

Ve školním roce byla možnost studia pro 25 zájemců do každého oboru - pro Kombinované studium ve Vzdělávacím a výukovém středisku Blatná.

V současné době studuje ve 2. ročníku 18, ve 3. ročníku 25 studentů. Ve školním roce 2008/2009 nebude 1. ročník otevřen, v následujících letech se bude řídit přijímání nových studentů podle zájmu.

**STRATEGICKÝ PLÁN ROZVOJE
MĚSTA BLATNÁ**

Střední odborné učiliště, U Sladovny 671, 388 16 Blatná, www.soublatna.cz

Zřizovatelem tohoto učiliště je Jihočeský kraj. Na školní rok 2008/2009 otevírá následující tříleté denní učební obory: automechanik, autoelektrikář, elektrikář pro slaboproud, opravář zemědělských strojů, instalatér a obor elektrotechnická výroba. Učiliště nabízí i možnost denního dvouletého nástavbového studia pro absolventy, a to v oboru Podnikání. Součástí učiliště je Domov mládeže, kde je zajištěno ubytování žáků SOU ze vzdálenějších míst a v letních měsících nabízí ubytování turistům. V areálu SOU je vlastní školní jídelna, kterou může využívat také veřejnost. Žákům je k dispozici klubovna s televizí, posilovna, tělocvična, venkovní hřiště, počítačová učebna, knihovna. SOU nabízí služby pro veřejnost, např. opravy traktorů a zemědělských strojů, osobních automobilů, měření emisí, práce pneuservisu a další. V současné době studuje na učilišti 214 studentů v tříletých oborech a 53 studentů v nástavbovém studiu.

Tabulka číslo 39: Porovnání podílu studujících na středních školách a učilištích a počtem obyvatel mezi vybranými ORP a Jihočeským krajem

	Počet obyvatel			Počet středoškolských studentů		
	k 1.1.2001	2000/01	%	k 1.1.2005	2004/05	%
Jihočeský kraj	625293	35708	5,71	627766	36406	5,80
SO ORP:						
České Budějovice	147833	11910	8,06	149370	11824	7,92
Blatná	13667	685	5,01	13585	683	5,03
Tábor	80787	8641	10,70	80137	5742	7,17
Písek	51051	3368	6,60	51157	3345	6,54
Milevsko	19288	546	2,83	18987	720	3,79
Dačice	20323	967	4,76	20078	1044	5,20

Zdroj: Český statistický úřad, Krajská správa České Budějovice

2.8.3 Rekvalifikační kurzy a akce dalšího vzdělávání

Místní pobočka Úřadu práce ve Strakonici pořádá v Blatné rekvalifikační kurzy, které jsou zaměřené především na výpočetní techniku, svařování a řidičské průkazy. Zájemci o tyto kurzy se hlásí na pobočce úřadu práce v Blatné. Také spolupráce úřadu práce se školami je velmi intenzivní. Žáci vycházející ze základních škol dostanou na úřadu práce veškeré dostupné informace o školách, učilištích a oborech, které chtějí dále studovat, získají zde i informace o možnostech dalšího zaměstnání v regionu. Úřad práce také aktivně spolupracuje s Městským úřadem v Blatné.

**STRATEGICKÝ PLÁN ROZVOJE
MĚSTA BLATNÁ**

V Blatné má kancelář **pobočka Jihočeské hospodářské komory**. Tato slouží především jako informační centrum pro podnikatele. Každým rokem pořádá Hospodářská komora v Blatné setkání podnikatelů a vyhlašuje pro okres Strakonice soutěž podnikatel a osobnost roku. Městský úřad v Blatné zastoupený živnostenským odborem s hospodářskou komorou spolupracuje při pořádání výše uvedených akcí a zveřejňuje informace o kurzech a školeních pořádaných hospodářskou komorou na informační desce odboru.

2.9 Cestovní ruch, kultura, památky a sport

Řešené území města a regionu Blatná je součástí **marketingového regionu Jižní Čechy**, který je díky svému přírodnímu prostředí, dochovaným památkám, množství vodních toků a ploch a kulturní nabídce hojně navštěvovanou oblastí.

2.9.1 Informační centrum, propagace

Ve městě Blatná informační činnost v oblasti cestovního ruchu zajišťuje informační centrum provozované společností Ciao..., cestovní kancelář s. r. o., Zámek 1, Strakonice. Služby týkající se cestovního ruchu jsou firmou Ciao ... poskytovány od r. 2007 na tř. J. P. Koubka 4, Blatná. Budova je ve vlastnictví města Blatná. Svoji nabídku má Regionální informační a mapové centrum rozšířenou o veřejný přístup k internetu, převod peněz prostřednictvím Western Union, Jihočeskou pohádkovou kancelář a další služby.

2.9.2 Cyklodoprava, pěší turistika

Cykloturistika

Pro město vhodnou a stále více vyhledávanou formou turistiky je cykloturistika. Jeho územím prochází značené cyklotrasy, které jsou zařazeny do sítě KČT pod čísla 31, 311, 312. Trasy č. 1062, 1063, 1065 prochází územím ORP Blatná, ne územím města. Podrobnější informace jsou uvedeny níže v tabulce 40.

Tabulka číslo 40: Značené cyklistické trasy na území města

Cyklotrasa číslo	Trasa	Délka trasy (km)
31	Mírotice, Blatná, Lnáře, Kladruvce	33
311	Blatná, Paštiky, ryb. Labuť - Myštice	10,5
312	Blatná, Bratronice, Horažďovice	22,5
1062	Radomyšl - Sedlice	8
1065 + 312	Sedlice - Mečíchov	15
1064	Mečíchov - rozcestí Podolí	13
1062	Rozcestí Podolí	3

Zdroj: Cykloserver, městský úřad

Současný stav je hodnocen jako dobrý. Trasy jsou vedeny většinou po zpevněných cestách a málo frekventovaných silnicích mírně zvlněným terénem.

Veškerý rozvoj cykloturistiky musí být současně provázen rozvojem souvisejících služeb cestovního ruchu (půjčovna kol, servis, ubytování, stravování, informační služby). V Blatné existuje významný potenciál k dalšímu významnému rozšíření pěší turistiky a cykloturistiky.

**STRATEGICKÝ PLÁN ROZVOJE
MĚSTA BLATNÁ**

Blatnou a jejím okolím prochází několik cyklotras. Přestože nejsou příliš propagovány, umožňují sestavení několika zajímavých okruhů:

Okruh č. 1 (Blatná - Čekanice - Sedlice - Lom - Škvořetice - Blatná)
Po trase č. 312 z Blatné, před Bratronicemi na rozcestí odbočit vlevo na cyklotrasu č. 1065, dále Čekanice, město Sedlice, dále po cyklotrase č. 1062, dále Lom, zde odbočka vlevo na cyklotrasu č. 31, dále Škvořetice, Buzice, Blatná.

Okruh č. 2 (Blatná - Paštiky - Chobot - Myštice - Lom - Škvořetice - Buzice - Blatná)

Po trase č. 311 z Blatné, dále Paštiky, Chobot, Střížovice, těsně před Myšticemi odbočit vpravo na cyklotrasu č. 1062, dále Lom, zde odbočit vpravo na cyklotrasu č. 31 na Škvořetice, dále Buzice, Blatná.

Okruh č. 3 (Blatná - Lnáře - Kadov - Mečichov - Bratronice - Blatná)

Cyklotrasa č. 31 z Blatné, dále Hajany, Lnáře, zde odbočit vlevo na cyklotrasu č. 1064 na Kadov, dále Čechelovice, Mečichov, zde odbočit vlevo na cyklotrasu č. 312 na Bratronice, Jindřichovice, Blatná.

Okruh č. 4 (Blatná - Lnáře - Předmíř - Březí - Bělčice - Uzeničky - Myštice - Chobot - Blatná)

Cyklotrasa č. 31 z Blatné, dále Hajany, Lnáře, zde odbočit vpravo na cyklotrasu č. 1063, dále na Předmíř, Březí, Bělčice, Uzeničky, zde odbočit vpravo na cyklotrasu č. 1062, dále na Myštice, zde odbočit vpravo na cyklotrasu č. 311, dále na Střížovice, Chobot, Paštiky, Blatná.

Okruh č. 5 (Radomyšl - Sedlice - Bratronice - Mečichov - Třebohostice - Radomyšl)

Po cyklotrase č. 1062 Městys Radomyšl, město Sedlice, zde odbočit vlevo na cyklotrasu č. 1065, dále na Čekanice, na rozcestí vlevo po cyklotrase č. 312 na Bratronice, Mečichov, zde odbočit vlevo na cyklotrasu č. 1064 na Hlupín, Třebohostice, dále odbočka vlevo na cyklotrasu č. 1062 na Radomyšl.

Na webových stránkách <http://www.blatna.info/na-kole.php> jsou uváděny neoficiální okruhy:

Okruh A: Kocelovice - Paračov - Dobšice - Skaličany - 23,6 km

Okruh B: Závišín - Hvožd'any - St. Smolivec - Metly - 41,6 km

Okruh C: Tchořovice - Kasejovice - Lnáře - 32,2 km

Okruh D: Řečice - Vrbno - Kadov - Bezděkov - Pole – 32,3 km

Okruh E: Černívsko - Labuť - Buzice - Paštiky - 31,4 km

Okruh F: Tchořovice - Hadí rybník - Jindřichovice - Mačkov - 22,9 km

Okruh G: Buzice - Škvořetice - Sedlice - Čekanice - 30,0 km

STRATEGICKÝ PLÁN ROZVOJE

MĚSTA BLATNÁ

Okruh H: Čekanice - Bratronice - Záboří - Lnářský Málkov - 31,1 km

Okruh I: Záhrobí - Třemšín - Hvožd'any - Kocelovice - 49,9 km

Vyhledávané cíle pěších turistů i cyklistů: Zámek Orlík nad Vltavou, 27 km; město Písek, 26 km (Prácheňské muzeum, infocentrum, historická městská elektrárna, plavecký stadion, golfové hřiště, Kamenný most); Hrad Rabí, 30 km; rozhledna Jarník, 26 km; zámek Lnáře, 7 km; rozhledna Pětnice, 8 km; židovské ghetto Kasejovice, 11 km; židovská čtvrť Březnice, 19 km; zámek Březnice, 19 km; aquapark Horažďovice, 21 km; město Strakonice (Muzeum středního Pootaví ve Strakonících, hrad, plavecký stadion) 24 km; modelová a historická železnice Vrčeň, 26 km; zábavní park Nepomuk, 25 km; hrad Zvíkov, 29 km; vrch Třemšín (827 m n.m.), 25 km; rozhledna Železný újezd, 28 km; kostel Paštiky (v současné době veřejnosti uzavřen), 3 km.

Pěší turistika

Městem procházejí turistické značky. Vyznačují následující trasy – červená- Blatná, Sedlice, Písek (36 km) – modrá - Blatná, Hadí rybník (10,5 km) a Blatná, Paštiky (3,5 km), rybník Labuť-Myštice (9,5km), Mirovice (16,5 km) – zelená okružní – Blatná, rybník Velká Kuš (14,5 km), Blatná (25 km) – žlutá – Blatná, Buzice (4 km), rybník Labuť - Myštice (9 km) a Blatná, Paračov (6,5 km), Hvožd'any (17 km).

Jejich využitím spolu s dalšími turistickými trasami jdoucími mimo město lze vytvářet různě dlouhé okruhy, fyzicky málo náročné, vedoucí zajímavou krajinou.

Příklady okruhů:

15km – Blatná, Hadí rybník, po zelené Blatná

19km – po zelené Blatná, Záboří, po žluté Záboří, Vrbno, po zelené Vrbno, Blatná

Služby podporující cestovní ruch

V tabulce č. 41 jsou uvedeny podniky na území města Blatná, které poskytují služby podporující cestovní ruch.

Tabulka číslo 41: Zařízení služeb podporujících cestovní ruch

Zařízení	Služba
Opravná kol Soukup Petr, Strakatého 142, Blatná	Prodej a oprava kol
Opravná kol Jindřich Pavel, Nad Vdovečkem 1184, Blatná	Prodej a oprava kol
Cestovní kancelář JANETA, T. G. Masaryka 253	Nabídka služeb v cest. ruchu
Cestovní agentura YVETA, J.P. Koubka 81	Zprostředkovatelská čin. v oblasti CR
Cestovní kancelář CIAO, J.P. Koubka 4	Nabídka služeb v cest. ruchu

Zdroj: průzkum zpracovatele

STRATEGICKÝ PLÁN ROZVOJE

MĚSTA BLATNÁ

2.9.3 Stravovací a ubytovací možnosti

Pro rozvoj cestovního ruchu je důležitou podmínkou také dostatečná a kvalitní síť ubytovacích a stravovacích zařízení jak pro místní obyvatele, tak pro návštěvníky regionu.

Níže uvedené tabulky č. 42 a 43 zachycují ubytovací a stravovací možnosti na území města Blatná. Jedná se o zařízení s celoročním provozem. Kromě níže uvedených ubytování ještě existuje možnost ubytování v malých penzionech s kapacitou několika míst, ty se však všechny nacházejí mimo katastr města, nejbližší v obcích Lnáře, Pole, Buzice, Hajany a Kožlí.

Ubytovací kapacita ve městě neodpovídá skutečným potřebám návštěvníků. V Blatné je pouze několik ubytovacích zařízení a penzionů.

Tabulka číslo 42: Ubytovací zařízení na území města Blatná

Název	Adresa	Počet míst	Typ zařízení
Penzion Hanzlík Blatná	Blatná, T.G. Masaryka 270	15	penzion
Penzion u rybníka Pustý	Blatná, Holečková 413	14	penzion
Penzion Kuřáková	Blatná, U Sladovny 1099	10	penzion
Penzion SOŠ Blatná	Blatná, V Jezárkách 745	210	penzion, sezonní ubytování
Ubytovna Tesla	Blatná, B. Němcové 30	19	rekr. středisko
Domov mládeže SOU Blatná	Blatná, U Sladovny 671	50	rekr. středisko, sezonní ubytování

Zdroj: Průzkum zpracovatele, Město Blatná

Tabulka číslo 43: Ubytovací zařízení v blízkém okolí města Blatná

Název	Adresa	Počet míst	Typ zařízení
Hotel - restaurace - Zámecká restaurace	Lnáře - zámek 1	41 - 53	hotel
Hotel Na Panské Lnáře	Lnáře 20	16	hotel
Hotel - restaurace - Na velké hospodě	Sedlice 140	25	hotel
Penzion Jana Boudová	Hajany 57	7 -9	penzion
Penzion Mlýn Kostřata	Myštice 1	21	penzion
Penzion Hostinec "U Kohoutka"	Buzice 15	15	penzion
Penzion Hospoda na statku	Pole 26	34	penzion
Hotel Pila	Sedlice	32	rekr. středisko
Pilský mlýn	Sedlice	97	penzion
Pilský mlýn	Sedlice	108	chatky
Rekreační zařízení Radost	Důl u Sedlice	194	penzion
Rekreační zařízení Radost	Důl u Sedlice	80	chatky
Rekreační zařízení Lučkovice	Mírotice	80	bungalovy
Rekreační zařízení Lučkovice	Mírotice	50	chatky
Rekreační zařízení - Guesthouse	Kožlí 9	10	penzion
Rekreační středisko Míreč	Míreč	110	penzion, chatky, bungalovy
Rekreační středisko "Na Hadí" u Blatné		35	chatky
Kemp LUHY - Milavy	Sedlice	60	chatky
Turistická ubytovna Radomyšl	Radomyšl 149	15	turistická ubytovna

Zdroj: Průzkum zpracovatele, Město Blatná

**STRATEGICKÝ PLÁN ROZVOJE
MĚSTA BLATNÁ**

Stravovací zařízení jsou na poměrně dobré úrovni a jejich kapacita je v mimosezonním období dostatečná. Pro případné rozšíření kapacity se nabízí ve městě několik vhodných objektů.

Tabulka číslo 44: Stravovací zařízení na území města Blatná

Název	Adresa	Počet míst	Typ zařízení
Blatenská restaurace	Blatná, T.G. Masaryka 276	80	restaurace, salonek, zahrádka
Restaurace V Sokolovně	Blatná, Kalinovo nám. 580	120	restaurace, salonek
Restaurace Na Rychtě	Blatná, nám. Míru 109		restaurace
Restaurace U Bílého lva	Blatná, nám. Míru 210		restaurace
Hospůdka U Bryndů	Blatná, Na Příkopech 185	25 (+40)	restaurace, zahrádka
Pizzeria Casa verde	Blatná, nám. Míru 107	105	restaurace, zahrádka
BOWLING centrum Blatná	Blatná, Na Bílé husi 757		restaurace,
Motorest "Jezárka"	Blatná, Plzeňská	50	restaurace, zahrádka
Cukrárna, kavárna City - Fišerová	Blatná, J.P. Koubka 11	100	cukrárna, zahrádka
Cukrárna, kavárna ALFRÉDO - Fišerová	Blatná, Tylova 281	80	cukrárna, zahrádka
Kavárna Viola	Blatná, J.P. Koubka 87	125	cukrárna
Zámecké Bistro	Blatná, Na Příkopech 320	35	bistro, zahrádka
Bufet	Blatná, J.P. Koubka	60	bufet
Protivínská hospoda	Blatná, Spálena 404		jen studené občerstvení
Hospoda U Datla	Blatná, Nádražní 633		jen studené občerstvení
Hostinec Jubileum	Blatná, Nádražní 362		jen studené občerstvení
Hostinec Na obůrce	Blatná, J.P. Koubka 23		jen studené občerstvení
Hospůdka Na Růžku	Blatná, nám. J.A.Komenského 78	55 (+10)	jen studené občerstvení

Zdroj: Průzkum zpracovatele, Město Blatná

Tabulka číslo 45: Stravovací zařízení v blízkém okolí města Blatná

Název	Adresa	Počet míst	Typ zařízení
Hotel - restaurace - Zámecká restaurace	Lnáře - zámek 1	298	restaurace, terasa, sál, salonek
Hotel Na Panské Lnáře	Lnáře 20	20	restaurace, vinárna, zahrádka
Hotel - restaurace - Na velké hospodě	Sedlice 140	115	restaurace, vinárna, zahrádka
Penzion Hostinec "U Kohoutka"	Buzice 15	130	restaurace, zahrádka
Penzion Hospoda na statku	Pole 26	30	restaurace
Hotel Pila	Sedlice	45	restaurace

Zdroj: Průzkum zpracovatele, Město Blatná

**STRATEGICKÝ PLÁN ROZVOJE
MĚSTA BLATNÁ**

2.9.4 Kultura a kulturní zařízení

Kulturní život v Blatné je poměrně bohatý a z nabídky akcí vyplývá, že město Blatná je městem kulturním. Především v letních měsících, v době turistického ruchu, je nabídka velmi pestrá. Kulturní akce jsou především místního významu, ale v několika posledních letech vznikají kulturní nabídky, které nabývají širšího, popř. i mezinárodního rozsahu (např. Mezinárodní kontrabasová soutěž Fr. Simandla, kulturní víkendové programy na zámku, Blatenský fotofestival). Mnoho akcí se odehrává na zimním stadionu, v zámku a zámeckém parku a taktéž v městském muzeu.

Mezi nejvýznamnější kulturní akce s mnohaletou tradicí v Blatné patří:

Kontrabasová soutěž F. Simandla

Na počest blatenského rodáka a významného pedagoga Františka Simandla se v Blatné koná jednou za dva roky Kontrabasová soutěž F. Simandla. Blatenský zámek se tak stává v měsíci červnu na tři dny místem, kde se setkávají žáci, studenti a profesori nejen z ČR, ale i ze zahraničí. V ČR je to jediná soutěž tohoto druhu.

Česká panenka

V prostorách blatenského zámku se každým rokem pořádá třídenní soutěž a výstava českých panenkářů a loutkářů s názvem Česká panenka. Na zadané téma roku vyhodnotí odborná porota nejlépe zpracované objekty. Obdivovat je mohou návštěvníci až do dalšího ročníku soutěže. Do této akce jsou zapojeni i klienti Domova Petra Mačkov, kteří připravují pro malé návštěvníky své pohádkové vystoupení.

Další významné kulturní akce

Tabulka číslo 46: Tradiční kulturní akce v Blatné v roce 2008

Kulturní akce	Termín konání
Blatenské hudební slavnosti – spojené s oslavou osvobození	květen
Koncerty populárních skupin (r. 08 – L. Bílá)	květen
Blatenské tancování s výukou country tanců	květen – červen
Akce se zaměřením na mezinár. vztahy (Slovenský víkend, Rakouský víkend)	červen, září
Akademie ZŠ	červen
Kontrabasová soutěž Fr. Simandla	červen
Blatenský fest	červen
Countryfest	červenec
Tradiční blatenská pouť	srpen
Havelské posvícení	říjen
Mikulášská nadílka	prosinec
Živý betlém	prosinec

Zdroj: Město Blatná

STRATEGICKÝ PLÁN ROZVOJE

MĚSTA BLATNÁ

Týdně se v Blatné koná několik akcí. Od měsíce ledna do prosince pravidelně probíhá v kinosále blatenské sokolovny kulturní program, vždy nejméně dvě představení v měsíci, pro dospělé a děti /divadelní představení, koncertní vystoupení, pohádky pro děti, školní akademie apod./. Během roku mohou diváci shlédnout měsíčně vždy ve středu, pátek a v neděli program kina. V pronajatých prostorách blatenského zámku ve Starém paláci se již tradičně pořádají koncerty Kruhu přátel hudby. Bohatý program koncertů mohou posluchači navštívit taktéž v koncertním sále Základní umělecké školy na tř. J.P. Koubka. V městském muzeu probíhá ročně několik výstav, hlavně v době turistické sezony.

Tabulka číslo 47: Tradiční výstavy v Blatné

Výstavy	Termín konání
Blatenská růže – zámek Blatná	červen – červenec
Zámek Blatná – výstavy obrazů, keramiky...	srpen
Příroda Blatenska – městské muzeum	srpen - září
Česká panenka – zámek Blatná	září
Blatenský fotofestival	září

Zdroj: Město Blatná

Nemalou měrou se na kulturním dění podílí spolková činnost ve městě. Spolek divadelních ochotníků každoročně sehraje několik představení. Klub amatérské fotografie pořádá výstavy fotografií (Blatenská růže, Blatenský fotofestival), občanská sdružení připravují nejen pro děti Pohádkový den, Mikulášskou nadílku, Živý betlém, vystoupení mažorettek, a TJ sportovní akce (přehled sportovních akcí uvádí tabulka č. 47 v kapitole Sportovní akce), ale i kulturní programy zvláště o tradiční blatenské pouti.

Kulturní zařízení ve městě

Město Blatná nedisponuje reprezentativním prostorem, který by byl přímo určen pro pořádání větších společenských a kulturních akcí. Dlouhodobě je plánována rekonstrukce objektu v Nádražní ulici, který bude po rekonstrukci sloužit jako komunitní centrum. V něm bude také sál s patřičným zázemím, kde bude možno pořádat akce kulturního a společenského rázu.

Sokolovna

Funkci kulturního domu v současné době supluje blatenská sokolovna, která je v majetku Sokola. Budova sokolovny byla vystavena v letech 1931 – 1933, celková kapacita sálu je 386 osob. Sál tělocvičny má kapacitu kapacitou 500 míst, v plesové sezóně zde pořádají blatenské podniky a spolky plesy (např. Blatenská ryba, spol. s r.o., Tesla, a.s., SDH, TJ – Sokol). Toto využití však není ideální, především z akustických důvodů. V prostorách sokolovny jsou také promítány filmy. Sokolovna byla těžce poničena při povodních v roce 2002, po nutných

**STRATEGICKÝ PLÁN ROZVOJE
MĚSTA BLATNÁ**

opravách byl kinosál vybaven novými sedačkami a technologií potřebnou pro provoz kina a divadla.

Městské muzeum

Muzeum v Blatné vzniklo v roce 1922. Současně s muzeem byl ustaven Okresní muzejní spolek, který měl nově vzniklé okresní muzeum spravovat. Předsedou spolku a správcem muzea se stal Josef Siblík, ředitel měšťanské školy a archeolog Blatenska. Muzeum bylo umístěno v budově dnešní školy J.A. Komenského a jeho základem se staly bohaté prehistorické sbírky právě J. Siblíka. Celá muzejní sbírka obsahovala v roce 1926 již přes tři tisíce předmětů, získaných převážně formou darů od obyvatel Blatenska.

V roce 1937 bylo muzeum přestěhováno do budovy bývalého okresního zastupitelstva (nyní Městský úřad v Blatné) a v roce 1953 bylo přemístěno do Starého paláce blatenského zámku. Na počátku 60. let bylo muzeum zrušeno, ale sbírky zůstaly uloženy v depozitáři v Blatné. V letech 1972 – 73 byly sbírky přestěhovány do bývalé soudní budovy č. 212 na nám. Míru a v roce 1974 byl ustaven Památník města Blatné, spravovaný Muzeem středního Pootaví ve Strakonících. Od 1.1. 1979 bylo znovu obnoveno Městské muzeum jako regionální muzeum Blatenska. Muzeum má bohaté sbírky, zejména archeologické, etnografické, sbírku výtvarného umění. Stálá expozice muzea měla být na zámku Blatná, po restituci objektu zámku bylo nutné uvažovat o jiném řešení. V roce 2004 získalo muzeum další prostory ve druhém patře budovy č. 212 na náměstí Míru, kde byla zřízena galerie a od r. 2005 je budována vlastivědná expozice. V prvním patře jsou pořádány výstavy zaměřené převážně na historii Blatenska s využitím vlastivědných sbírek muzea.

Městská knihovna

Knihovna sídlí od roku 1960 v budově čp.212 na náměstí. Má oddělení pro dospělé a oddělení pro děti. Knihovna mimo jiné nabízí veřejnosti možnost připojení na internet, které je do 30 minut zdarma. Vstupní prostory knihovny byly nedávno opraveny a poskytují vhodné prostory k pořádání výstav k literárním výročím.

Spolková činnost

Významnou složkou kultury je také **spolková činnost**, která v mnoha případech dokázala překonat nedostatek jiných zdrojů pro rozvoj a udržení kulturních aktivit a tradic zejména v méně rozvinutých a venkovských oblastech regionu. Aktivity nabízejí možnost volnočasového vyžití jak dětem a dospívající mládeži (prevence sociopatologických jevů), tak pro dospělé. Jako významný problém se jeví omezená možnost finančního ohodnocení osob, které se ve svém volném čase věnují práci s dětmi a mládeží. V současné době působí ve městě Blatná 21 významných spolků.

Tabulka číslo 48: Spolky ve městě Blatná

Název	Zaměření činnosti	Počet členů
Aeromodel club , Blatná 325	Akce a soutěže v modelářském sportu, vedení model. kroužku, rekreační i soutěžní létání	24
ZO ČSOP Hořec , Blatná 728	Ochránci přírody – výpravy ., letní tábory pro děti	41 dětí
ZO ČSOP 20 / , Blatná 512	Besedy pro školy, přednášky, fotodokumentace přír.	10
Místní organizace ČRS, Blatná 821	Soustředění, soutěže, závody, výlovy pro děti...	327 dospělí 91 mládež
ČSCH Blatná, Blatná 575	Pořádání výstav	49
Fotoklub KAMFO Blatná 613	Fotofestival, výstavy, přednášky, soutěže (Mapový okruh Blatenská růže)	13
Klub potápěčů, Blatná 339	MR lovu ryb na nádech, sportovní, rekreační a zájmové potápění, pomoc při záchranných a pátracích akcích	31
Myslivecká společnost Lomnice, Blatná 571	Odchovy a vrácení zvěře do přírody-bažanti ...	36
Obč. sdr. Blatenských mažoretek, Blatná 512	Mažoretkový sport- soutěže, veřejná vystoupení	40 rodičů 45 dětí
Obč. sdr. Duhové ještěrky Blatná 1083	Akce zaměřené pro děti – pohádkový den, hry	5
Sdružení cyklistické všestrannosti Pacelice	Cykl. závody pro děti, rodiny, triatlon ...	50
Sportovní klub Spastic Tricykl Blatná 55	Účasti na soutěžích handicap. sportovců, poradenská činnost, zajišťování osobní asistence	38
Svaz tělesně postižených , Blatná	Příspěvky na rehabilitace	268
Spolek div. ochotníků, Blatná 622	Kulturní obohacení ve městě – div. představení	60
Sportovní střelecký klub	Střelecké závody	17
TJ Blatná , Blatná 684	Sportovní činn. – kopaná kuželky, hokejbal, tenis ...	824
TJ Sokol Blatná, Blatná 580	Sportovní činn. – judo, volejbal, mažoretky..	297
SRPDŠ ZŠ T.G.Masaryka	Taneční kroužek – taneční soutěž	35
Občanské sdruž. Blat. listy, Blatná 784	Vydávání čtrnáctideníku	10
Sbor dobrovolných hasičů Blatná, Strakatého 725, 388 01 Blatná 388 01	Činnost zásahové jednotky, hasičský sport, péče o techniku	128
Občanské sdružení Nobiscum Humanitas	Pořádání mezinárodních především kulturních akcí	15

Zdroj: dotazník města, webové stránky

2.9.5 Kulturní památky

Městská památková zóna

V Blatné byla vyhlášena dne 12. 11. 1990 městská památková zóna, která je vymezena rozsahem historického města a přilehlého převážně parkového území na západní a jižní straně.

Městská památková zóna je územím s převažující historickou zástavbou vycházející z neobvyklé zajímavé osnovy, vzniklé v dávné historii na půdorysu písmene L, jehož ramena jsou tvořena ulicovými zástavbami na hluboké parcelaci. Ve zlomu těchto ulic přiléhá areál kostela Nanebevzetí Panny Marie se samostatnou zvonící, kaplí a Děkanstvím. Dále odtud západním směrem se rozkládá území zámeckého komplexu parku se sestavou zámeckých budov se vstupní věží, parkových ploch s rozlehlými vodními plochami. Dominantami města

je kostel Nanebevzetí Panny Marie se samostatnou zvonící a zámecké budovy s věží. V rozvolněné zástavbě, do níž směrem k okraji města přechází ulicová zástavba centra, má velký podíl soukromá zeleň zahrad při rodinných domech.

Níže uvádíme podrobný popis objektů, které jsou na seznamu kulturních památek České republiky.

Zámek

První dochovaná zpráva o Blatné je datována rokem 1235, před koncem 13. st. je doložena existence hradu v souvislosti s majetkovými převody s dvorcem pod ním.

Nejstarší částí hradu je částečně dochovaná románská centrální kaple z doby kolem roku 1220. Je pravděpodobné, že již v první polovině 13. století zde byl palác s kaplí, ohrazený zděnou hradbou. V té době byla Blatná v držení Bavorů ze Strakonice. Před rokem 1407 to byl Starý palác v severozápadní části hradu, postavený za dalších majitelů Blatné, pánů z Rožmitálu. Výjimečná malířská výzdoba interiéru sálu ve druhém patře Starého paláce je patrně dílem malíře ze zemí frankovlámské oblasti, který pravděpodobně přicestoval s panem Lvem z Rožmitálu v roce 1467 ze západní Evropy. Malby byly restaurovány společně se stavební obnovou paláce v letech 1974 - 1975. Nástěnné malby restaurované v roce 1977 jsou též ve druhém patře vstupní věže: Datování maleb do doby kolem roku 1480 určuje i stáří věže. Na věž navazuje kaple z 19. století se zbytky staršího zdiva a jihovýchodní budova z 15. století, upravovaná v polovině 19. století architektem B.Gruberem. Následuje Rejtvův palác v jihozápadní části, postavený v letech 1515 - 1530 Benediktem Rejtem a obsahující i části staršího zdiva. Do předrejtovské výstavby se ještě řadí palác z počátku 15. století přestavěný za hrabat z Rozdražova koncem 16. století. Současně s přestavbou tohoto paláce vzniklo i nižší křídlo s kuchyní a vinopalnou, připojující se ke Starému paláci.

V letech 1763 - 1767 byl tehdejšími majiteli Blatné uherským rodem Serényiů po požáru přestavěn Rozdražovský palác v barokním stylu. V polovině 19. století se z obory stal park, který byl spojen se zámkem. Součástí památkově chráněného zámeckého areálu v Blatné jsou rýžoviště zlata nacházející se severozápadně od budov zámku v parku, dále zahradní domek č.p.311, jedná se o pozdně barokní třípodlažní objekt s mansardovou valbovou střechou, umístěný na jižním okraji zámeckého parku, a areál panského dvora v ul. Písecká, včetně objektu hostince Na Myslivně.

Areál kostela Nanebevzetí Panny Marie

Kostel byl postaven v období mezi třetí čtvrtinou 15. století a rokem 1515, kdy byl patrně vysvěcen. Jedná se o rozsáhlou dvojloďnou stavbu s odsazeným hlubokým trojboce uzavřeným kněžištěm. Na severu je přiléhající kaple z roku 1606. V interiéru kostela se uplatňuje sklípková klenba nad dvoulodním se střední řadou válcových sloupů s toskánskými hlavicemi a polygonálními sokly. Na západní straně je kruchta a oratoře. Sakristie je původním

kostelíkem, ke kterému byl dnešní kostel dostavěn. Původně románský kostelík byl dodatečně opatřen žebrovou klenbou.

Zvonice kostela

Zvonice stojí v čele západní strany náměstí a procházel jí vjezd do zrušeného hřbitova při kostele. Věž má čtvercový půdorys, stěny přízemí jsou mírně sešikmeny. Z náměstí vede průjezd lomeným portálem s plným zděným tympanonem s osazeným aliančním znakem. Zvonice byla postavena v roce 1722 stavitelem Jakubem Spiretou. Roku 1834 byla poškozena požárem. V letech 1835-36 byla znovu vybudována a zvýšena. Z té doby pochází i její vnější úprava s gotizujícími motivy. Z barokní úpravy se kromě obvodového zdiva a klenby nad přízemím zachoval i znak nad portálem.

Hřbitovní kaple sv. Michala s ambit

Kaple sv. Michala stojí severozápadně od kostela a k jejímu pravému (jižnímu) boku se připojuje křídlo ambitu. Kaple byla vysvěcena r. 1515. Ambit byl postaven r. 1756.

Děkanství Na příkopě č. p. 1

Patrová budova na půdorysu obdélníka s křídlem na severozápadní straně je vůči kostelu situována na nižší úrovni. Nad středním vstupem na ploše hlavní východní fasády je v štukové profilaci proveden oválný rám. Na bočním průčelí orientovaném ke kostelu je v nice barokní kamenná socha sv. Prokopa z r. 1732, zhotovena Janem Chládkem v roce 1732. Budovu obklopuje vysoká ohradní zeď s vjezdem z východní strany a vchodem od jihu, od kostela. Jádru domu vzniklo patrně v souvislosti se stavbou kostela kolem roku 1500. Během 16. stol. byl objekt rozšířen o místnosti na jižní straně. K děkanství patří bývalé chlévy, zakreslené na katastrálním plánu města z r. 1837 a novější stodola.

Mariánský sloup na náměstí Míru

Na vysokém soklu s půdorysem rovnoramenného kříže stojí čtyři sochy světců, sv. Václava, sv. Dominika, Sv. Jana Nepomuckého a sv. Josefa. Uprostřed je vztyčen korintský sloup nesoucí sochu Panny Marie. Plastika sochaře Jana Hofmana z roku 1726.

Socha sv. Floriana Na příkopě

Nachází se před č.p. 1 - před Děkanstvím. Na soklu stojí kamenná socha světce v životní velikosti oblečená do antikizujícího vojenského odějí. Sv. Florián drží praporec, andílek u jeho nohou ulévá vodou ze džberu požár domu. Na soklu datování 1766.

Socha sv. Václava

Nachází se na křižovatce ulice Tyršova a Nádražní v Blatné. Na barokním soklu stojí socha s nápisem světce s knížecí korunkou na hlavě a korouhví v pravé ruce v obvyklém postoji.

Kamenný pamětní kříž

Nachází se na břehu Závašinského potoka pod mostem u Domova pro seniory. Asi 1m vysoký kamenný kříž, s rozšířenými rameny, na kamenném soklu.

J. P. Koubka č. p. 4

Patrová sedmiosá budova se středním rizalitem s eklektickou fasádou z doby kolem roku 1900. V místnostech se uplatňují rovné a segmentové stropy. Zadní nízký sklep se stlačenou valenou klenbou je zbytkem klasicistní budovy.

J. P. Koubka č. p. 7

Patrový sedmiosý dům s bohatou klasicistní fasádou. Na fasádě jsou dva krajní a střední rizality. Na plochách rizalitů se uplatňuje pásování a kvádrování. Na zadní dvorní fasádě v patře probíhá pavlač. Místnosti ve střední a pravé části přízemí jsou klenuté, v levé části plochostropé. Ve sklepech jsou klenuté prostory. Dnešní podoba domu pochází z doby po velkém požáru v roce 1834. Z doby před požárem se zachovala zadní část sklepa, místnost vpravo při průčelí a zejména sedlový portálek datující vznik domu do začátku 16. století.

J. P. Koubka č. p. 81

Dvoupatrová budova s částečným podkrovním patrem a zvýšeným přízemím. Hlavní průčelí pětiosé, boční tříosé. Těsně před druhou světovou válkou v roce 1939 ji navrhl významní pražští architekti Bohumil Kněžek a Josef Václavík jako spořitelnu pro město Blatná. Realizace v letech 1939 - 1942. Tento objekt se řadí k prvořadým dílům české meziválečné architektury.

J. P. Koubka č. p. 99

Patrový šestiosý dům bývalé záložny s eklektickou fasádou, postavený na konci 19.stol.

Náměstí Míru č. p. 101

Patrový sedmiosý dům. Na fasádě se uplatňují jen zbytky plastických prvků, profilovaná římsa patrová a podokenní, ploché šambrány s profilkem na okraji kolem oken v patře. V patře je zachován jeden pilastr, v přízemí část pásování. Na dvorní straně navazují na budovu dvorní křídla. Ve dvorních fasádách se uplatňuje pavlač s kovaným zábradlím. Místnosti v přízemí jsou klenuté. Dům je podsklepený, s částí klenuté sklepní místnosti zasahující až pod plochu náměstí. Původ domu je gotický, z té doby dochovány levé průčelní sklepy a části některých zdí v přízemí. Dnešní klasicistní vzhled je vytvořen po požáru v roce 1834. Na katastrálním plánu z r.1837 je dům zakreslen celý, včetně bočních křídel.

Náměstí Míru č. p. 102

Patrový tříosý dům. V přízemí na levé straně uliční fasády je segmentově zaklenuté okno, výklad, na opačné straně segmentově zaklenutý vjezd a ve střední partii menší prosklené

pravoúhlé dveře. Na fasádě přízemí je provedeno pásování. Místnosti v přízemí jsou klenuté zčásti segmentově, zčásti plackou. Sklep položený pod levou částí domu má plnou valenou kamennou klenbu. V čelní stěně při průčelí se rýsují dva lomené oblouky. Jedním byl přístup do sklepů pod náměstím. Patro je plochostropé. Dům je původem gotický s původními částmi sklepa a přízemních zdí. Dnešní vzhled domu a fasáda jsou klasicistní, z doby po požáru města r.1834.

Náměstí Míru č. p. 103

Patrový šestiosý dům se středním dvouosým rizalitem, s dochovaným segmentem zaklenutého vstupu s vraty s motivy sluncí. Mezi patrovou a podokenní římsou probíhá plochý ornamentální pás z listů rozvilin a vlnek. Nároží rizalitu jsou lemována pásováním, nad ním pod římsou se uplatňuje zubořez. Okna jsou osazena bez šambrán v lici fasády. Místnosti v přízemí jsou klenuté. Uprostřed dispozice klenutý sklep a vzadu sklípek s kamennou klenbou. Dům a jeho dvorní budovy jsou klasicistní novostavbou z doby po požáru města v roce 1834.

Náměstí Míru č. p. 104

Patrový sedmiosý dům. Fasáda je ve středu patra vybavena římsovaným štítem, tento je vnesen nad profilovanou hlavní římsou. Na fasádě patra, bohatě vybavené architektonickými prvky, se uplatňuje pod štítem balkon předstupující před fasádou deskou na konzolách. Místnosti v přízemí jsou klenuté, rovněž klenutý sklep, z něhož původně vedly vstupy do prostor pod náměstím. Přední část patra byla původně vytvořena jako rozlehlý trojlodní sál na toskánských sloupech a při stěnách polosloupech. Hodnotné je i dvorní stavení.

Dnešní vzhled domu, kromě posledních úprav, je dán klasicistní přestavbou pravděpodobně po požáru r.1834. Z gotické podoby se zachoval pouze sklep s portálem a částí zdiva nad terénem.

Náměstí Míru č. p. 105

Jedná se o pozdně klasicistní dům z doby po požáru r.1834. Na katastrálním plánu z roku 1837 je již zakreslen.

Náměstí Míru č. p. 107

Patrový pětiosý dům s jednoosými krajními rizality s pásováním. Na fasádě je průběžná patrová římsa, na rizalitech jsou i podokenní římsy a pás meandru pod patrovou římsou. V patře zadní fasády se uplatňuje pavlač. Pod pavlačí nad novějším vchodem se zachoval starší klenák s letopočty 1735 – 1784. Při průčelní části domu jsou klenuté sklepy. Na hlavní budovu navazuje patrové dvorní křídlo z druhé poloviny 19.stol. Dále pak přízemní stavení a stodola. Z barokní podoby, kromě letopočtu 1735, se zachovaly patrně jen části zdiva. Dnešní podoba budovy je klasicistní z doby její výstavby po požáru r.1834, z té doby pochází také hospodářské stavení ve dvoře.

Pivovarská ul. č. p. 167 bývalý městský pivovar

Patrový dům na půdorysu krátkého obdélníka s trojosým průčelím. Nároží jsou lemována omítkovým kvádrováním. Je použita plochá patrová a profilovaná hlavní římsa. V průčelí se uplatňuje složitý štít, vystavěný na základě obdélného štítu rámovaného pilastry s římsovými hlavicemi, nesoucími profilovanou římsu na níž spočívá trojúhelníkový nástavec. V přízemí jsou klenuté místnosti. Budova není podsklepena. Na zadní fasádu navazují hospodářské budovy. Pivovar byl založen po roce 1513, dnešní budova však byla nově postavena r.1824.

Na příkopě č. p. 185

Přízemní dům stojící pod nynější úrovní ulice. Sedmiosé neogotické průčelí se středním hlavním vstupem, v první levé ose další vstup. Na průčelí se výrazně uplatňuje mohutný zubořez římsy. Dům postaven ve druhé polovině 19.století. Půdorys na katastrálním plánu z roku 1837 měl ještě odlišnou podobu.

Náměstí Míru č. p. 207

Patrový pětiosý dům. Na hlavní budovu navazuje šestiosé patrové dvorní křídlo. Klasicistní dům postavený po požáru r.1834.

Náměstí Míru č. p. 212 – Městské muzeum Blatná a Městská knihovna Blatná

Budova bývalé radnice je do náměstí dvoupatrová, čtyřosá, boční fasáda do ulice Na příkopě má dvanáct os. Okénka sklepů (kdysi vězení) jsou vlivem klesajícího terénu v úrovni přízemí. Fasády jsou členěny rizalitou a omítkovým pásováním, datuje ji letopočet 1865. Na katastrálním plánu z roku 1837 bylo však na místě domu čp.212 volné prostranství.

Na příkopě č. p. 213 - Kaplanka

Patrový dům kratší stranou obrácený k ulici. K domovnímu vchodu vede od průčelního nároží vnější schodiště. Vchod je uzavřen ozdobnými klasicistními dveřmi. Na východní straně budovy se v patře zachovaly krakorce bývalého prevetu. Přízemní prostory, sloužící jako suterén, jsou zaklenuty. Místnosti v patře jsou zčásti zaklenuté, zčásti plochostropé. Dům byl postaven kolem roku 1528. Vnější schodiště je klasicistní z doby kolem čtvrtiny 19. století. Z té doby jsou i úpravy v interiéru.

Na příkopě č. p. 227

Přízemní dům v havarijním stavu v zahradě za ohradní zdí. Dům postaven pravděpodobně ve druhé polovině 19.století.

Vorlíčkova č. p. 400

Přízemní budova v jihovýchodní části parcely. Kratší strany budovy jsou vybaveny ozdobnými, v základě trojúhelníkovými štíty s bočními stranami z volutových křídel a ve vrcholu s trojúhelníkovým nástavcem. Místnosti jsou plochostropé. Malý sklípek je

segmentově zaklenut. Klasicistní dům s ozdobnými štíty. Je zakreslen již na katastrálním plánu z roku 1837.

Plzeňská č. p. 310 – stará pošta

Patrový devítiosý dům s klasicistní fasádou. V patře zadní fasády probíhá dřevěná pavlač, levé dvorní křídlo má zcela novodobou úpravu. Místnosti v přízemí jsou zčásti klenuté a zčásti plochostropé. Vlevo za dvorem stojí hospodářské stavení, vpravo vedle něj obytný domek o třech osách v průčelí, se segmentovými stropy uvnitř. Hlavní budova při silnici je klasicistní, z doby po čtvrtině 19. století.

Komenského náměstí č. p. 387 - škola

Budova základní školy byla postavena v letech 1902-1904 karlínským stavitelem Václavem Nekvasilem dle návrhu blatenského rodáka arch. Karla Fialy. Jedná se o rozlehlou dvoupatrovou budovu o půdorysu E, s pseudorenesančním průčelím

T. G. Masaryka, Kalinovo nám. č. p. 580 - sokolovna

Podle návrhu Františka Průši byla Sokolovna postavena v letech 1931 -1933.

Kontribuční sýpka

Kontribuční sýpka se nachází vlevo od ulice Buzická, na břehu rybníku Přední Topič, pochází z 2. pol. 18. století. Valbová střecha je zakryta pálenými taškami bobrovkami v korunové skladbě, provětrání je ve střeše řešeno „volskými oky“. Ve fasádě jsou půlkruhově zakončená okna, opatřená jednoduchými, kovanými, provlékanými mřížemi, vstup je řešen portálem s dórskými sloupy.

Technický stav kulturních památek ve městě Blatné se nevymyká celorepublikovému průměru. Kromě běžných a nemalých finančních částek na jejich průběžnou obnovu jsou zapotřebí u některých objektů významné finanční dotace na jejich rozsáhlou rekonstrukci tak, aby tyto památky mohly podpořit rozvoj cestovního ruchu v oblasti a také najít své nové dlouhodobě udržitelné využití. Etapově dochází k obnově a rekonstrukci kulturních památek, a to za podpory města, grantových projektů Jihočeského kraje a dalších dotačních titulů především Ministerstva kultury ČR. Město Blatná se účastní Programu regenerace městských památkových zón.

2.9.6 Sport

Sport a tělovýchova se staly významným společenským fenoménem posledních desetiletí. Zdaleka již dnes nejde „pouze“ o naplňování bezpochyby stále platného hesla „ve zdravém těle zdravý duch“, které váže na význam pohybových aktivit pro zdraví občanů. Sport se stal na celostátní i regionální úrovni také výrazným ekonomickým odvětvím svého druhu a je dnes na komunální úrovni zejména ve středně velkých a větších sídlech vnímán také jako

velmi významný prvek tvorby image místa samotného. Sportovní tradice jsou vnímány jako přirozená součást místních tradic. Sport ovlivňuje nejen známost města v širokém okolí a na národní úrovni, významný je také pro vnímání města jeho občany. Ovlivňuje ochotu ztotožnit se významněji s místem nebo regionem, ve kterém bydlí a hrdost na ně. Důležitý je i pro pocit určité sounáležitosti s přirozeným centrem ze strany občanů okolních menších sídel, akceptování přirozeného postavení tohoto centra a podobné aspekty.

Přiměřená pohybová aktivita patří k základním a určujícím faktorům ovlivňujícím zdraví a délku lidského života, kterou není možné jiným způsobem nahradit. Vzhledem ke stálému snižování přirozené fyzické zátěže u všech věkových skupin občanů je proto funkce tělovýchovy a sportu v současné době v jejich životě nezastupitelná.

Jako nejrozšířenější ze všech sociálních aktivit přispívá tělovýchova a sport ke vzniku demokratických sdružení občanů, vede je k aktivitě, toleranci, respektu a spolupráci. Aktivní způsob života zejména v tělovýchovné a sportovní oblasti patří mezi nejdůležitější a nejefektivnější součásti prevence jak mnoha onemocnění, zejména oběhového aparátu, tak drogové závislosti, alkoholismu, kriminality a dalších negativních společenských jevů.

Nejen tyto důvody by měly vést k vypracování sportovní politiky města, resp. celého regionu, která bude zaměřena na zvyšování účasti obyvatel na nejrůznějších pohybových a sportovních aktivitách. Absenci koncepce rozvoje sportu a tělovýchovy v Blatné je možno označit za jeden z hlavních nedostatků v této oblasti obecně.

Sportovní infrastruktura

Přestože je v Blatné k dispozici řada sportovních zařízení, je nutné konstatovat, že v materiálně-technické základně pro rozvoj tělovýchovy a sportu jsou zde ještě značné rezervy a je třeba tyto kapacity dále rozvíjet.

Problémem v Blatné je absence víceúčelové sportovní haly, která by byla dostupná široké veřejnosti. Město Blatná je vlastníkem budovy základní školy J.A.Komenského, která disponuje tělocvičnou. Kapacita všech sportovních zařízení je nedostačující a tato zařízení jsou v některých případech dostupná pouze úzkému okruhu osob, možnost využívat sportovních zařízení především členy tělovýchovné jednoty je v současnosti hlavním problémem v oblasti sportu ve městě. Sportovní zařízení v Blatné jsou většinou staršího data výstavby, jsou tudíž v současné době již zastaralá a neodpovídají soudobým požadavkům. Modernizace a systematická údržba stávajících sportovních zařízení je dlouhodobou a finančně velmi náročnou záležitostí. Mezi slabiny v oblasti sportu je řazena především naprostá absence plaveckého stadionu, dále nedostatek udržovaných a náležitě technicky vybavených veřejně přístupných víceúčelových sportovišť pro rekreační sport (hřišť, stadionů); chybí letní bezprašná hřiště pro veřejnost i hřiště a sportoviště pro moderní sporty jako je softbal, florbal, squash atd. Ve městě chybí také skatepark, fitness a dráha pro in-line bruslení.

STRATEGICKÝ PLÁN ROZVOJE MĚSTA BLATNÁ

Aby bylo možné pořádat soutěže 2 ligy, je nutné rozšířit stávající kuželnu o další 2 dráhy a sociální zařízení. Prostorově bezproblémové řešení, na které je již vypracována projektová dokumentace. Uvedené řešení zároveň vylepší vzhledově okolí bývalého zimního stadionu a současného hokejbalového hřiště.

Níže jsou popsány sportovní zařízení na území města Blatná.

Střední odborná škola Blatná – tělocvična

Střední odborné učiliště Blatná – tělocvična

Dopravní hřiště v Mateřské škole v Šilhově ulici – veřejnosti je přístupné

Dům dětí a mládeže – malý tělocvičný sál – je využíván zejména dětmi ze sportovních a tanečních kroužků

Spinning centrum Blatná

ZŠ J.A. Komenského Blatná – tělocvična

Fotbalový stadion – TJ Blatná disponuje letním fotbalovým stadionem s umělým povrchem a dále letním fotbalovým stadionem s travnatým povrchem. Součástí tohoto stadionu je lehkootletická dráha, cvičiště pro další atletické sporty a tribuna se zázemím. K uvedeným stadionům přiléhají tenisové kurty s klubovnou a volejbalové hřiště. Areál byl zrekonstruovaný po roce 2002.

Kuželna – v současné době se jedná o jejím rozšíření z důvodů kapacitní nedostatečnosti.

Sokolovna - je v majetku TJ Sokol. K dispozici je zde tělocvičný sál, na přilehlých pozemcích upravené volejbalové hřiště a hřiště na plážový volejbal. V současnosti jsou prostory v budově provizorně využívány i k pořádání kulturních a společenských akcí, funguje zde také kinosál.

Bývalý zimní stadion – tento stadion je nekrytý, v současnosti je hřiště a budova s šatnami a sociálními zařízeními využívána hokejbalisty. V letních měsících je tento prostor využíván ke konání kulturních akcí.

Sportovní zařízení ve městě, která jsou spravována TJ Blatná, využívají především její členové, ale zároveň jsou tato zařízení nabízena ke sportovnímu vyžití i širší veřejnosti. Jedná se především o pronájem tenisových kurtů či lehkootletické dráhy.

Sportovní akce

Pro sportovní příznivce je ve městě k dispozici nabídka sportovních akcí, z nichž se již některé staly každoroční tradicí. Aktuální přehled sportovních akcí na rok 2008 je uveden níže v tabulce.

**STRATEGICKÝ PLÁN ROZVOJE
MĚSTA BLATNÁ**

Tabulka číslo 49: Sportovní akce v Blatné v roce 2008

Sportovní akce	Termín konání
Memoriál Christiana Battaglii o pohár starosty města Blatná	květen
Memoriál Jana Janovského	11. května
Cyklistický Disneyland - Blatná	květen
Mačkovské Bike - Eldorado	červen
Nahošínský triatlon	červenec
Trabant sraz	29. - 30.8.
Hon na lišku	srpen
Okruhy Blatenskem - 1. ročník	září
Závody psích spřežení v Sedlicích	prosinec

Zdroj: Město Blatná

Dále se v Blatné konají standardní sportovní a tělovýchovné soutěže (ať už celorepublikového, krajského či místního charakteru) jednotlivých sportovních odvětví a klubů. Jedná se především o oddíly fotbalu, nohejbalu, tenisu, volejbalu, kuželek, stolního tenisu, cyklistiky, karate, mažoretek, rybářského sportu a leteckých modelářů

Spolková a klubová činnost v oblasti tělovýchovy a sportu

Na území města je možné provozovat v současné době rozličné druhy sportů – některé populární, díky svým úspěchům a tradici, jiné méně známé.

Na území města působí následující sportovní kluby:

TJ SOKOL Blatná – zastřešuje několik oddílů, které jsou ve své činnosti velmi aktivní – oddíl juda, volejbalu, aerobiku, mažoretky. Oddíl mažoretek zaznamenal úspěchy i umístění v celostátních soutěžích.

TJ Blatná – disponuje sportovními zařízeními (jsou popsány v kapitole Sportovní infrastruktura), členové této tělovýchovné jednoty se zaměřují především na fotbal, hokejbal, tenis a kuželky.

Aeromodel club, Blatná – členové tohoto klubu se úspěšně účastní akcí a soutěží zaměřených na modelářský sport.

Klub potápěčů – předmětem jejich činnosti je sportovní, rekreační a zájmové potápění.

Sdružení cyklistické všestrannosti, Pacelice – sdružení se věnuje mimo jiné pořádání závodů pro děti a triatlonu.

Sportovní střelecký klub – účast na střeleckých závodech.

2.10 Životní prostředí

2.10.1 Voda

Podle zákona č.254/2001 Sb. o vodách a o změně některých zákonů (vodní zákon) a Vyhlášky Ministerstva zemědělství o obsahu vodní bilance, způsobu jejího stanovení a údajích pro vodní bilanci č. 431/2001 Sb. sestavuje Český hydrometeorologický ústav Hydrologickou bilanci České republiky. Hydrologická bilance se skládá z bilance množství vody a bilance jakosti vody. Pro kalendářní roky 2002-2005 bylo pro účely bilance množství vody na území státu vymezeno celkem 53 povodí a 10 bilančních oblastí. V roce 2006 bylo pro účely bilance množství vody na území státu vymezeno 74 povodí.

Výstupy bilance množství vody v těchto povodích obsahují údaje o:

- atmosférických srážkách
- celkovém odtoku a základním odtoku
- zásobách vody ve sněhové pokrývce
- změnách zásob podzemní vody
- přirozených průtocích vody ve vodních tocích

Pro účely bilance jakosti vody je na území České republiky zvoleno 415 profilů sledování jakosti povrchových vod a 462 objektů sledování jakosti podzemních vod (138 pramenů, 147 mělkých vrtů, 177 hlubokých vrtů), pro které jsou určeny tyto výstupy:

- sestava ukazatelů jakosti vody porovnaných s referenčními hodnotami
- výsledky výpočtu látkového odnosu zvolených látek ve vybraných profilech
- přehledná mapa jakosti podzemních vod v přírodním prostředí
- přehledná mapa jakosti vody ve vodních tocích

Povrchové vody

Řešené území spadá do povodí Vltavy. Město Blatná leží v údolí řeky Lomnice a jejího přítoku, Závišínského potoka (délka 20,4 km). Řeka Lomnice pramení v Brdech. Povodí Lomnice má rozlohu 830,8 km² a průměrný průtok 3,28 m³/s. Po průtoku Miroticemi a Ostrovcem ústí Lomnice do Otavy v Orlické přehradě

Blatensko je poměrně hustě protkáno sítí potoků, významnější z nich jsou mimo Závišínského potoka také Hradištský potok (délka 10,5 km), Mračovský potok (12 km), a Skalice (52,2 km). Mokřady a výše zmíněné vodní toky byly zregulovány v soustavy mnoha rybníků, nejstarší rybník vznikl již v 15. století. Největší rybník Labuť má rozlohu 109 ha.

**STRATEGICKÝ PLÁN ROZVOJE
MĚSTA BLATNÁ**

Tabulka číslo 50: Rybníky na území města Blatná

Název	Vlastník	Nájemce	Stav	Účel
Pustý	rod Scheinherrů	-	opraven 2004	rybochovný, rekreační
Přední Řitovíz	Hildprandtovi	Blatenská ryba	dobrý	rybochovný
Zadní Řitovíz	Hildprandtovi	Blatenská ryba	dobrý	rybochovný
Přední Topič	Hildprandtovi	Blatenská ryba	dobrý	rybochovný
Zadní Topič	Hildprandtovi	Blatenská ryba	opraven 2005	rybochovný
Sladovna	Hildprandtovi	Blatenská ryba	dobrý	rybochovný
Podskalský	Germentisovi	Blatenská ryba	dobrý	rybochovný
Kaneček	Hildprandtovi	Blatenská ryba	dobrý	rybochovný
Roudenský	Hildprandtovi	Blatenská ryba	dobrý	rybochovný
Řečický	Český rybářský svaz	Český rybářský svaz	opraven 2007	rybochovný

Zdroj: Město Blatná

Jakost povrchové vody je v okolí Blatné měřena v profilu Varvažov (vzdálenost od Blatné je 25 km, okres Písek, řeka Skalice) a v profilu Ostrovec (vzdálenost od Blatné 21 km, okres Písek, řeka Lomnice), hodnoty jednotlivých ukazatelů v obou profilech znázorňují následující dvě tabulky:

Tabulka číslo 51: Jakost vody v profilu Varvažov

Číslo profilu: **1060**
 Období: **2005-2006**
 Vodní tok: **Skalice**
 Hydrologické pořadí: **1-08-04-064**
 Říční km: **3.III**
 Oblast povodí: **Horní Vltava**

ukazatel	jednotka	minimum	maximum	průměr	medián	C90	C95	imisní limity	třída jakosti
teplota vody	°C	0.0	23.6	10.1	10.2	20.1	23.0	25	
reakce vody		7.4	9.1	8.1	8.0	8.9	9.0	6 - 8	
elektrolytická konduktivita	mS/m	23.9	56.5	42.4	43.0	49.3	53.1		II.
biochemická spotřeba kyslíku BSK-5	mg/l	1.4	9.5	4.2	4.1	7.7	8.7	6	III.
chemická spotřeba kyslíku dichromanem	mg/l	12.6	53.7	27.3	26.1	40.5	47.6	35	III.
amoniakální dusík	mg/l	0.01	0.78	0.14	0.07	0.35	0.57	0.5	II.
dusičnanový dusík	mg/l	0.9	10.0	3.8	3.7	7.1	8.8	7	III.
celkový fosfor	mg/l	0.10	0.41	0.23	0.25	0.35	0.39	0.15	III.

Zdroj: Český hydrometeorologický ústav (ČHMÚ)

**STRATEGICKÝ PLÁN ROZVOJE
MĚSTA BLATNÁ**

Tabulka číslo 52: Jakost vody v profilu Ostrovec

Číslo profilu: **1059**
 Období: **2005-2006**
 Vodní tok: **Lomnice**
 Hydrologické pořadí: **1-08-04-029**
 Říční km: **7**
 Oblast povodí: **Horní Vltava**

ukazatel	jednotka	minimum	maximum	průměr	medián	C90	C95	imisní limity	třída jakosti
teplota vody	°C	0.0	24.0	10.3	10.8	21.1	23.4	25	
reakce vody		7.5	8.7	8.0	7.9	8.5	8.7	6 - 8	
elektrolytická konduktivita	mS/m	25.3	53.3	36.9	36.0	44.1	51.6		II.
biochemická spotřeba kyslíku BSK-5	mg/l	1.7	11.0	6.4	5.7	10.5	10.9	6	IV.
chemická spotřeba kyslíku dichromanem	mg/l	18.8	78.8	41.4	38.1	63.3	75.7	35	V.
amoniakální dusík	mg/l	0.02	1.50	0.44	0.37	1.06	1.34	0.5	III.
dušičnanový dusík	mg/l	0.2	6.9	2.3	1.8	5.0	5.9	7	II.
celkový fosfor	mg/l	0.12	0.80	0.30	0.27	0.50	0.66	0.15	IV.

Zdroj: Český hydrometeorologický ústav (ČHMÚ)

Zdroje znečištění

Odpadní vody vypouštěné do povrchových vod je možno rozdělit na městské odpadní vody, průmyslové odpadní vody a důlní vody. Největší objem vypouštěných vod tvoří městské odpadní vody. V tabulce č. 43 je uveden přehled nejvýznamnějších vypouštění městských odpadních vod do vod povrchových z bilancovaných zdrojů v oblasti povodí Horní Vltavy za rok 2005. Jedná se o vypouštění městských odpadních vod, jejichž vypouštění množství v roce 2005 bylo vyšší než 500 tis.m³. Přehled je seříděn sestupně podle množství vypouštěných vod v roce 2005. Situaci znečištění povrchových vod z bilancovaných zdrojů dokresluje obrázek č. 17.

STRATEGICKÝ PLÁN ROZVOJE

MĚSTA BLATNÁ

Tabulka číslo 53: Nejvýznamnější vypouštění městských odpadních vod a průmyslových odpadních vod v množství nad 500 tis. m³/rok

Vypouštění vod	Název vodního toku	Identifikátor vodního útvaru*	Říční km	RM 2004 **	RM 2005 ***	Index 2005/2004 ****
1.JVS České Budějovice ČOV	Vltava	11669000	232,8	16040	14340	0,89
JIP Papírny Větrní+město C.Krumlov	Vltava	11549000	279,3	7638,2	7458,4	0,98
VaKJČ,d.PRÁ Strakonice ČOV	Otava	12285000	52,8	4594,9	4439,4	0,97
VaKJČ,d.TÁ Tábor AČOV	Lužnice	11886000	41,7	3961,5	3896,8	0,98
VaKJČ,d.JH Jindřich.Hradec ČOV	Řečička	11822010	0,8	3455	3527	1,02
VaKJČ,d.PRÁ Písek ČOV	Otava	12368000	23	2923,8	2767,6	0,95
VaKJČ,d.TÁ Tábor Klokoty ČOV	Lužnice	11938000	37,4	2521,3	2160,1	0,86
VaKJČ,d.ČB Prachatice ČOV	Živný potok	12229000	4,9	1856,9	1797,2	0,97
1.JVS Sušice ČOV	Otava	12105000	89	1624	1613,5	0,99
R.A.B. Třeboň ČOV + město Třeboň	Prostřední stoka	11731000	1,8	1272,2	1307,8	1,03
VaKJČ,d.TÁ Soběslav ČOV	Lužnice	11886000	63,9	1249,5	998,8	0,8
VaKJČ,d.ČB Kaplice ČOV	Malše	11572000	45,8	790,6	928,2	1,17
Vltavská teplárenská Týn n/Vlt ČOV	Vltava	12368000	203,4	837,2	857,8	1,02
VODOSPOL Klatovy Žel. Ruda	Jezerní potok	40061000	0,2	690,2	836	1,21
1.JVS Vimperk ČOV	Volyňka	12114000	34,5	714,2	772,4	1,08
Město Rožmitál p. Tř. ČOV	Skalice	12341000	42,5	697,4	736,4	1,06
1.JVS Vodňany ČOV	bezejmenný	12270000	2,5	536,3	693,4	1,29
1.JVS Veselí n/Luž ČOV	Lužnice	11886000	72,5	618,4	689,4	1,11
1.JVS Milevsko ČOV	Milevský potok	11926000	5,2	748,2	681,5	0,91
VaKJČ,d.JH Čes.Velenice ČOV	Lužnice	11716000	157,3	561	608	1,08
VaKJČ,d.PRÁ Blatná ČOV	Lomnice	12326000	28	614,5	603	0,98
VaKJČ,d.Prá Protivín ČOV	Blanice	12280040	15,9	518,7	559,8	1,08
VaKJČ,d.TÁ Bechyně ČOV	Lužnice	11938000	11,5	602,1	554,2	0,92
VODAK Humpolec Kamenice ČOV	Kamenice	11766050	17,8	460,5	544,7	1,18
1.JVS Horažďovice ČOV	Otava	12105000	72,55	522,2	536,3	1,03

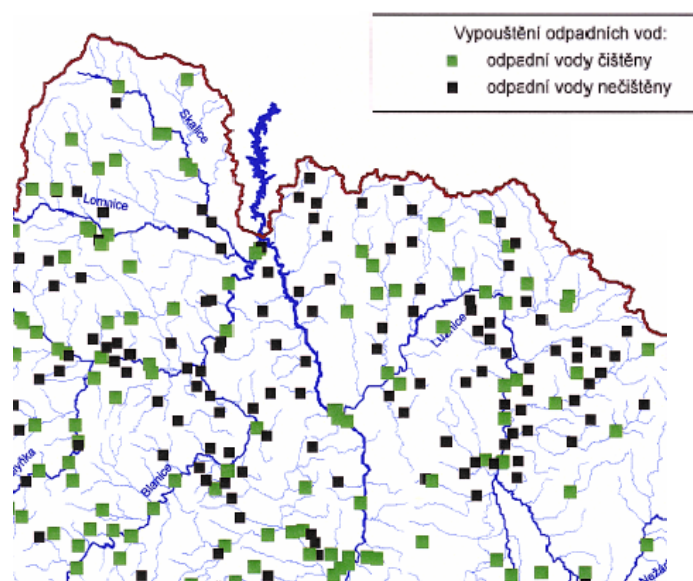
Zdroj: Povodí Vltavy, a.s.

Poznámka: * identifikátor vodního útvaru v němž je umístěno vypouštění

** roční množství vypouštěných odpadních vod v tis. m³ v roce 2004

*** roční množství vypouštěných odpadních vod v tis. m³ v roce 2005

**** index vyjadřující poměr vypouštěného množství za rok 2005 ve vztahu k roku 2004

Obrázek číslo 17: Mapa vypouštění odpadních vod z bilancovaných zdrojů

Zdroj: Povodí Vltavy, a.s.

Výsledky sledování jakosti vody ve vodních tocích

Vyhodnocení jakosti vody v jednotlivých profilech vodních toků je provedeno z reprezentativního souboru hodnot ukazatelů jakosti vody klouzavého dvouletí 2005 – 2006 (ČSN 75 7221 z října 1998 „Jakost vod – Klasifikace jakosti povrchových vod“).

Podzemní vody

Jakost podzemní vody není přímo ve městě Blatná sledována. V rámci celého okresu Strakonice je monitorována jakost podzemní vody ve třech měrných místech, a to v lokalitě Krty vzdálené od Blatné 32 km, ve Strakonících (25 km od Blatné) a v Krašlovicích vzdálených 51 km. Vzhledem k poměrně vzdálenosti od řešeného území jsou naměřená data pouze informativní a dokreslují situaci v širší oblasti. Měrná místa jsou uvedena v následující tabulce.

Tabulka číslo 54: Seznam měrných míst jakosti podzemní vody v okolí Blatné (okres Strakonice)

Lokalita	Hydrogeologický rajón	Povodí
Krty	632 Krystalinikum v povodí Střední Vltavy	1-08-01
Strakonice	123 Fluviální sedimenty Blanice a Otavy po Písek	1-08-02
Krašlovice	123 Fluviální sedimenty Blanice a Otavy po Písek	1-08-03

Zdroj: Český hydrometeorologický ústav (ČHMÚ)

STRATEGICKÝ PLÁN ROZVOJE

MĚSTA BLATNÁ

Zdroje podzemních vod, které jsou využívány nebo u kterých se předpokládá jejich využití jako zdrojů pitné vody jsou evidovány v rozsahu údajů o jejich územní identifikaci, názvu a číselném kódu katastrálního území, kategorii surové vody a identifikačním čísle odběru. Údaje o již využívaných zdrojích pitné vody jsou evidovány a do informačního systému veřejné správy vkládány Ministerstvem zemědělství České republiky, údaje o podzemních vodách, u nichž se předpokládá využití jako zdroje pitné vody, vkládají do informačního systému správci povodí na základě schválených plánů oblastí povodí. V níže uvedené tabulce jsou znázorněny zdroje pitné vody v ORP Blatná.

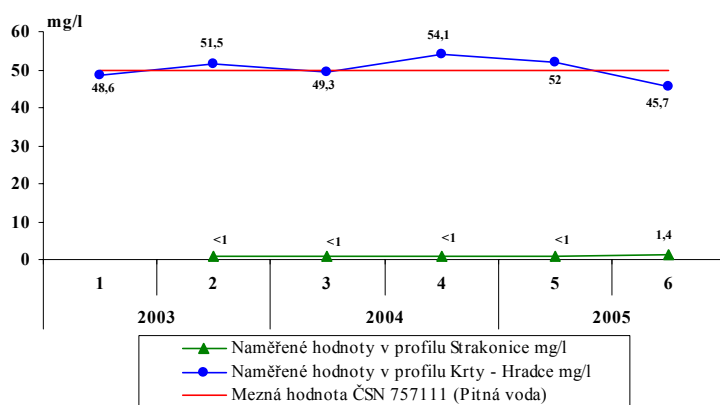
Tabulka číslo 55: Zdroje podzemních vod, které jsou využívány, nebo u kterých se předpokládá jejich využití jako zdroje pitné vody v ORP Blatná

Název stavby pro úpravu vody	Název místa	Název katastrálního území (KÚ) lokalizace stavby pro úpravu vody	Typ vodního zdroje	Název zdroje	Kategorie surové vody
VDJ BĚLČICE (250m ³) - odradonování	VaKJČ,d.Prá Bělčice	Bělčice	podzemní vrt	vrt B3, vrt B5	A1
studna S1, S2		Bělčice	podzemní vrt	studna S1, studna S2	A1
ÚV BEZDĚDOVICE	VaKJČ,d.Prá Bezdědovice ÚV	Bezdědovice	povrchový tok	Závišínský potok	A3
ÚV Březi		Březi u Blatné	podzemní vrt	vrtvy HJ-1, HJ-2, HJ-3	A1
ÚV Předmíř	VaKJČ,d.Prá Předmíř	Předmíř	podzemní vrt	vrtvy P1, P2, P3, P4, studna S1	A1
VDJ SEDLICE	VaKJČ,d.Prá Sedlice	Sedlice u Blatné	podzemní vrt	VRT Se1, Se2, HV1	A1
ČS HOLUŠICE - dávkovací čerpadlo		Holušice u Mužetic	podzemní vrt	vrt S1	A1
VDJ MUŽETICE		Mužetice	podzemní vrt	VRT S1	A1
VRT S2 - nenapojený		Mužetice	podzemní vrt	VRT S2	0
Úpravna vody	VaKJČ,d.Prá Bělčice	Myštice	podzemní vrt	Vrtr	A1

Zdroj: Český hydrometeorologický ústav (ČHMÚ)

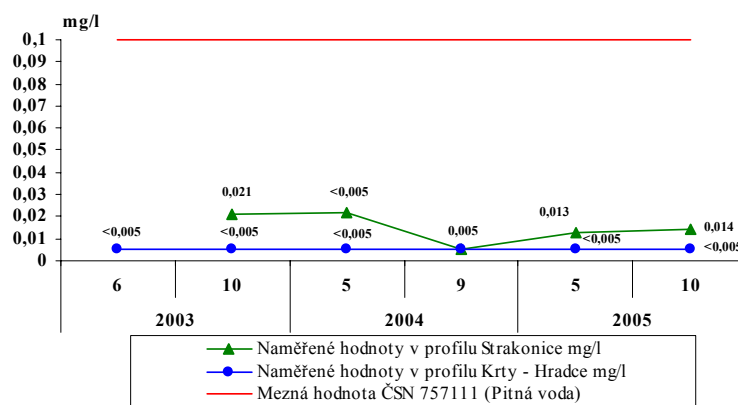
Následující grafy na obrázcích č. 18 a 19 ukazují vybrané ukazatele charakterizující stav znečištění podzemních vod a současně mezní hodnoty pro pitnou vodu. Uvedená data naznačují možné problémy s hladinou dusičnanů v podzemní vodě v řešené oblasti.

Obrázek číslo 18: Koncentrace dusičnanů v podzemní vodě – měrný profil Strakonice a Krty – Hradce (2003-2005)



Zdroj: Český hydrometeorologický ústav (ČHMÚ)

Obrázek číslo 19: Koncentrace dusitanů v podzemní vodě – měrný profil Strakonice a Krty – Hradce (2003-2005)



Zdroj: Český hydrometeorologický ústav (ČHMÚ)

V Blatné je pitné vody dostatek díky napojení na vodárenskou soustavu JČ (Římov). V ostatních místních částech jsou zdroje vody především mělké zvodně kopaných studní a hlubší zvodně vrtaných studní, které jsou závislé na srážkách. Kvalita vody v těchto zvodních není sledována, ale v namátkových vzorcích je vyhovující.

**STRATEGICKÝ PLÁN ROZVOJE
MĚSTA BLATNÁ**

2.10.2 Ovzduší

Ovzduší v oblasti Blatné je možné označit za „mírně znečištěné“. Dle dělení České republiky na území se zhoršenou kvalitou ovzduší vzhledem k limitům pro ochranu zdraví (bez zahrnutí ozónu) je oblast města Blatná zařazena mezi „území s nepřekročenou limitní hodnotou a mezi tolerance“.

Zdroje emitující do ovzduší znečišťující látky jsou celostátně sledovány v rámci tzv. Registru emisí a zdrojů znečišťování ovzduší (REZZO). Stacionární zdroje jsou zahrnuty v dílčích souborech REZZO 1 – 3, mobilní zdroje jsou začleněny v dílčím souboru REZZO 4. Stacionární zdroje jsou dále členěny podle tepelného výkonu, míry vlivu technologického procesu na znečišťování ovzduší nebo rozsahu znečišťování. Správou databáze REZZO za celou Českou republiku je pověřen ČHMÚ.

Tabulka číslo 56: Emise hlavních znečišťujících látek v okrese Strakonice v roce 2006

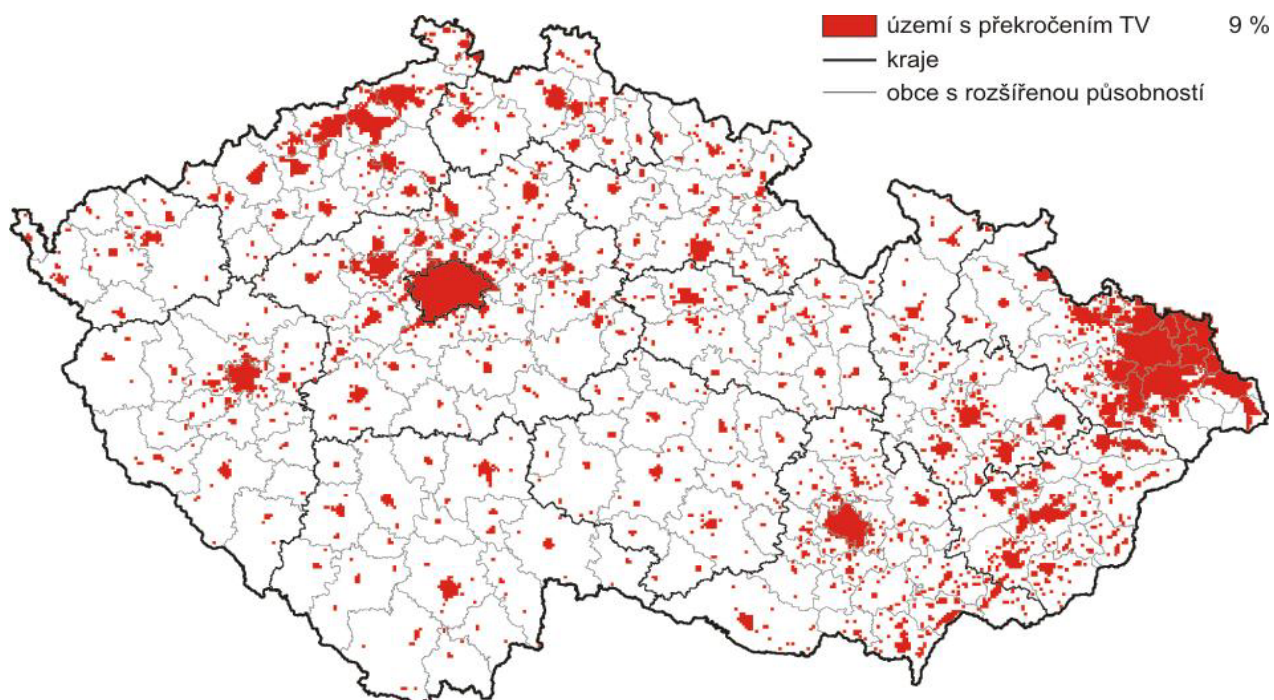
Kategorie	Území	TZL		NO _x	CO	VOC	NH ₃
		[t/rok]	[t/rok]	[t/rok]	[t/rok]	[t/rok]	[t/rok]
REZZO 1	Strakonice	20,5	1529,5	464,3	148,5	69,3	231,9
REZZO 2	Strakonice	54,7	32,7	27,5	29,7	21,2	413,5
REZZO 3	Strakonice	216,1	38038	111,6	1068,8	218,2	-
celkem 1 - 3	Strakonice	291,3	1943	603,4	1247	308,7	-
REZZO 4	Jihočeský	2042,2	41,7	9936,6	18661,5	4754,8	160,7

Zdroj: Český hydrometeorologický ústav (ČHMÚ)

Poznámka: REZZO 1-3 Registry emisí zdrojů znečišťování ovzduší – stacionární zdroje

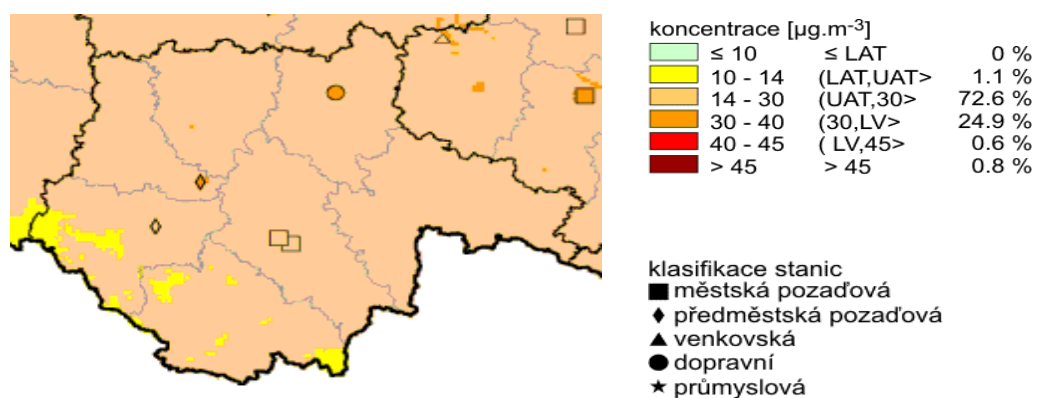
Stav znečištění ovzduší se hodnotí pomocí základních ukazatelů, jako jsou O₃, SO₂, NO₂ a PM₁₀. Nejbližší stanice Českého hydrometeorologického ústavu, ve které je sledována kvalita ovzduší, je Meteorologická stanice Kocelovice, v ní je měřeno množství SO₂ v ovzduší. Další nejbližší měrná místa jsou ve Vodňanech (okres Strakonice). Data z Registrů emisí zdrojů znečišťování ovzduší (REZZO) jsou sledována na úrovni okresu (REZZO 1-3) nebo na úrovni kraje (REZZO 4).

Obrázek číslo 20: Vyznačení oblastí se zhoršenou kvalitou ovzduší vzhledem k limitům pro ochranu zdraví, bez zahrnutí ozonu v ČR v roce 2006



Zdroj: Český hydrometeorologický ústav (ČHMÚ)

Obrázek číslo 21: Roční průměrné koncentrace PM10 v roce 2005



STRATEGICKÝ PLÁN ROZVOJE

MĚSTA BLATNÁ

Zdroj: Český hydrometeorologický ústav (ČHMÚ)

Poznámka: LAT – dolní prahová hodnota, UAT – horní prahová hodnota,

LV – limitní hodnota

Tabulka číslo 57: Zdroje znečištění ovzduší na území a v blízkosti města Blatná

DURA AUTOMOTIVE CZ, s.r.o.	
OKEČ	Výroba dílů a příslušenství dvoustopých motorových vozidel
OBEC	388 18 Blatná
ULICE	Riegrova
Emise (t)	
Tuhé emise	0,38576
Oxid siřičitý	0,00596
Oxidy dusíku	2,74085
Oxid uhelnatý	0,19881
organické látky	0,38204
Celkový výkon provozovny (MWh)	
Výkon	16,21
Přehled použitých technologií	
Povrchová úprava kovů, zařízení technologie	202702
Obrábění kovů	202800
Čerpací stanice a zařízení na dopravu	204900
Zařízení s celkovou roční projektovanou spotřebou	404153
VISHAY ELECTRONIC spol. s r.o., závod Blatná	
OKEČ	Výroba elektroněk a jiných elektronických součástek
OBEC	388 01 Blatná
ULICE	Paštická
Emise (t)	
Tuhé emise	0,06757
Oxid siřičitý	0,00196
Oxidy dusíku	0,3992
Oxid uhelnatý	0,03223
organické látky	7,13303
cín a jiné jeho sloučeniny, vyjádřené jako Sn	0,00026
Celkový výkon provozovny (MWh)	
Výkon	1,99
Přehled použitých technologií	
Povrchová úprava kovů, zařízení technologie	202702
Lakování s celkovou roční projektovanou spotřebou	404113
Technické služby města Blatné s.r.o. - plyn.kotelna Čechova	
OKEČ	Odstraňování odpadních vod a pevného odpadu, čištění města
OBEC	388 01 Blatná
ULICE	Čechova
Emise (t)	
Tuhé emise	0,01867
Oxid siřičitý	0,00896
Oxidy dusíku	1,58425

STRATEGICKÝ PLÁN ROZVOJE

MĚSTA BLATNÁ

organické látky	0,05975
Celkový výkon provozovny (MWh)	
Výkon	7,95
OKEČ	Odstraňování odpadních vod a pevného odpadu, čištění města
OBEC	388 01 Blatná - Hněvkov
ULICE	
Emise (t)	
Methan	22,06
Celkový výkon provozovny (MWh)	
Skládky, které přijímají více než 10 t odpadu denně	205100
Blatenská ryba - Výkrmna drůbeže Chobot	
OKEČ	
OBEC	388 01 Uzenice
ULICE	
Emise (t)	
Tuhé emise	0,0081
Oxid siřičitý	0,0004
Oxidy dusíku	0,0433
Oxid uhelnatý	0,0083
organické látky	0,0016
amoinak	3,67
Celkový výkon provozovny (MWh)	
Výkon	0,3
Přehled použitých technologií	
Zařízení s projektovanou roční kapacitou chovu drůbeže	208102
Blatenská ryba - Výkrmna drůbeže Dvoretice	
OKEČ	
OBEC	388 01 Myštice
ULICE	
Emise (t)	
Tuhé emise	0,0137
Oxid siřičitý	0,0006
Oxidy dusíku	0,0729
Oxid uhelnatý	0,014
organické látky	0,0027
amoniak	5,46
Celkový výkon provozovny (MWh)	
Výkon	0,135
Přehled použitých technologií	
Zařízení s projektovanou roční kapacitou chovu drůbeže	208101

Zdroj: Český hydrometeorologický ústav (ČHMÚ)

2.10.3 Flora, fauna a ochrana přírody

Území města Blatná je dle biogeografického členění České republiky součástí Hercynské podprovincie, v jejím rámci pak součástí biogeografického regionu 1.29 Blatenského.

Zvláště chráněná území (ZCHÚ) - národní parky (NP), chráněné krajinné oblasti (CHKO), národní přírodní rezervace (NPR), národní přírodní památky (NPP), přírodní rezervace (PR) a přírodní památky (PP) jsou území s přísnějším režimem ochrany, který řeší konkrétní území s přesným plošným vymezením. Dle rozlohy jsou dělena na velkoplošná (NP, CHKO) a maloplošná chráněná území. Vyhlášují se individuálními zřizovacími právními předpisy a jejich ochranný režim je určován jednak základními ochrannými podmínkami zákona, jednak bližšími podmínkami ochrany. Tyto bližší podmínky ochrany jsou stanoveny ve zřizovacích předpisech a zohledňují se jimi speciální požadavky na zabezpečení objektů a jevů, jimiž je zvláštní ochrana motivována.

K ochraně krajinného rázu s významnými soustředěnými estetickými a přírodními hodnotami, který není zvláště chráněn (ZCHÚ), zřizuje orgán ochrany přírody obecně závazným předpisem přírodní park a stanovuje omezení využití území, které by znamenalo zničení, poškození nebo rušení stavu tohoto území.

Územní systém ekologické stability (ÚSES) je dle zákona č. 114/1992 Sb., o ochraně přírody a krajiny definován jako vzájemně propojený soubor přirozených i pozměněných, avšak přírodě blízkých ekosystémů, které udržují přírodní rovnováhu. Hlavním smyslem ÚSES je posílit ekologickou stabilitu krajiny zachováním nebo obnovením stabilních ekosystémů a jejich vzájemných vazeb. ÚSES je tvořen systémem biocenter, biokoridorů a interakčních prvků, může mít charakter nadregionální, regionální nebo lokální.

Mezi **evropsky významné lokality** patří kulturní památka Zámecký park Blatná, tato lokalita se nachází na jihozápadním okraji města Blatná při pravém břehu řeky Lomnice v areálu zámeckého parku. Lokalita má ráz tvrdého luhu přeměněného do podoby krajinářského parku, starý porost listnáčů s převažujícím dubem umožňuje přežívání poměrně izolované populace páchníka hnědého v bezprostřední blízkosti města Blatná.

Na **zvláště chráněných územích** je zaveden přísnější režim ochrany (v porovnání s tzv. obecnou ochranou území), který je vztažen na konkrétní území s přesným plošným vymezením. Zvláště chráněná území (ZCHÚ) jsou v ČR vyhlášována v kategoriích, určených v § 14 zákona ČNR č. 114/1992 Sb., o ochraně přírody a krajiny takto: velkoplošná ZCHÚ - národní parky (NP) a chráněné krajinné oblasti (CHKO) a maloplošná ZCHÚ - národní přírodní rezervace (NPR), přírodní rezervace (PR), národní přírodní památky (NPP), přírodní památky (PP). Zvláště chráněná území v nejbližším okolí Blatné jsou uvedeny v tabulce č. 58.

Tabulka číslo 58: Seznam zvláště chráněných území na a v blízkosti katastrálního území města Blatná

STRATEGICKÝ PLÁN ROZVOJE

MĚSTA BLATNÁ

Kód	Kat.	Název	Popis	Rozloha (ha)	Obec	k.ú.	Datum vyhlášení
965	PR	Dolejší rybník	Slatinné louky s porosty vrb a bohatou avifaunou	6,2064	Tchořovice	Tchořovice	1.12.1985
1800	PR	Hořejší rybník	Silně zarostlý rybník s loukami, podmáčeným olšínami a smíšeným lesem s bohatou květenou	56,878	Kadov, Lnáře, Tchořovice	Lnáře, Pole, Tchořovice	15.4.1996
969	PP	Kadovský viklan	Granodioritový viklan	0,1179	Kadov	Kadov u Blatné	1.12.1985
1380	PR	Kocelovické pastviny	Mokřadní louky a pastviny s velmi vzácnou květenou (řízená rezervace)	2,2902	Kocelovice	Kocelovice	19.3.1990
1377	PR	Kovašinské louky	Mokřady pod rybníkem Nahošínem s významnou květenou a avifaunou	27,0999	Bratronice, Doubravice	Bratronice, Doubravice u Strakonice	19.3.1985
280	PP	Nový rybník u Lnář	Rybník s ostrůvkem, ptačí refugium	34,3977	Lnáře	Lnáře	31.12.1933
974	PP	Pastvina u Zahorčic	Vlhké pastviny s typickou květenou	1,577	Lnáře	Zahorčice u Lnář	1.12.1985
973	PR	Sedlická obora	Smíšený listnatý porost s bohatou květenou	20,38	Sedlice	Holušice u Mužetic	1.12.1985
137	PP	Smyslov	Zamokřelé louky a balvanité pastviny se vzácnou květenou	6,666	Kadov	Pole	19.3.1990
966	PR	Velká Kuš	Balvanité pastviny a vlhké louky - typická krajina Blatenska	7,47	Kadov	Lnářský Málkov	1.12.1985

Zdroj: Agentura pro ochranu přírody a krajiny (AOPK)

Za **památné stromy**, jejich skupiny nebo stromořadí je možno prohlásit dřeviny vynikající svým vzrůstem, věkem, významné krajinné dominanty, zvláště cenné introdukované dřeviny a v neposlední řadě dřeviny historicky cenné, které jsou památníky historie, připomínají historické události nebo jsou s nimi spojeny různé pověsti a báje.

Tabulka číslo 59: Seznam památných stromů v blízkosti města Blatná

Kód	Název	Obec	Český název	Vědecký název
2695	Buk Velenovského	Blatná	buk lesní	Fagus sylvatica L.
2668	Čekanický dub	Blatná	dub zimní	Quercus petraea (Mattuschka) L.
2672	Rošický klen	Blatná	javor klen	Acer pseudoplatanus L.

Zdroj: Agentura pro ochranu přírody a krajiny (AOPK)

V roce 2004 byla dokončena příprava lokalit soustavy **Natura 2000** – ptačích oblastí (podle směrnice Rady 79/409/EHS, o ochraně volně žijících ptáků) a evropsky významných lokalit (podle směrnice Rady 92/43/EHS, o ochraně přírodních stanovišť volně žijících živočichů a planě rostoucích rostlin). V konečné fázi bylo navrženo a vyhlášeno zřízení jedné evropsky významné lokality (EVL) zasahující na území města Blatná, v celém ORP Blatná se nachází dalších pět evropsky významných lokalit: pastviny u Zahorčic, Kocelovické pastviny, Závišinský potok (od pramene k rybníku Luh), Dolejší rybník, rybníky Planinský a Kozor.

**STRATEGICKÝ PLÁN ROZVOJE
MĚSTA BLATNÁ**

V poměrně blízké vzdálenosti od města Blatná je položená ptačí oblast „Údolí Otavy a Vltavy“ v severní části Písecka. Prioritním druhem této oblasti je výr velký (*Bubo bubo*), který hnízdí hlavně ve skalnatých, kaňonovitých údolích řek (ca 1 pár na 5 km toku řek Otavy a Vltavy), stav této populace je stabilní. Dalším druhem této oblasti je kulíšek nejmenší (*Glaucidium passerinum*). Z dravců jsou na území souvislých lesních porostů plošně rozšíření jestřáb lesní (*Accipiter gentilis*), krahujec obecný (*Accipiter nisus*), káně lesní (*Buteo buteo*) a včelojed lesní (*Pernis apivorus*). V posledních letech je zde pravděpodobné hnízdění orla mořského (*Haliaeetus albicilla*). Další ptačí druhy: strakapoud prostřední (*Dendrocopos medius*), žluna šedá (*Picus canus*), čáp černý (*Ciconia nigra*), lejsek bělokrký (*Ficedula albicollis*), lejsek malý (*Ficedula parva*).

2.10.4 Povodně

Povodně na Blatensku se vyskytovaly již od středověku. První dochované zprávy o povodních pocházejí z roku 1551. Povodně přicházely většinou na začátku a během léta, kdy rybníky byly udržovány v naplněném stavu kvůli chovu ryb a blížícímu se suchu. Několikahodinový déšť rozvodnil Závišínský potok a další přítoky a hráze rybníků se protrhly a vzniklé přívaly vod postihovaly celou oblast Blatné.

Povodeň 2002

Počátkem srpna 2002 došlo k dlouhotrvajícím a vydatným deštům a půda již nemohla pojmát další vodu, srážková voda plnila koryta řek a vodní nádrže a extrémně vysoké srážky 12. a 13. srpna způsobily přeliv přes hráze rybníků, jejich narušení a protržení. Celkem bylo protrženo 11 hrází rybníků. Otevření těchto hrází vytvořilo vlny, které na soutoku obou potoků v Blatné přišly asi se 4 hodinovým odstupem. První vlna zničila most na rybníku Pustý včetně okolních objektů a sokolovny, v celém městě přestala fungovat elektřina, voda i plyn. Druhá přívalová vlna byla podstatně vyšší. Vznikla protržením hráze Metelského rybníka a voda v ní byla dále akumulována z dalších protržených hrází. Obě přívalové vlny postupovaly zámeckým parkem do zámeckého rybníka, který však byl již přeplněn a přetékal a voda se bez dalších překážek rozlila městem.

Přístup do Blatné byl možný pouze od Mirovic, odtud také přicházela pomoc a zásobování. Obnova města probíhala rychlým tempem. S dotací státu bylo postaveno 30 rodinných montovaných domků, byl opraven most u sokolovny, Nohavický most, most u rybníku Pustý, a to vždy s parametry vyšší odolnosti při přelítí i s lepšími regulacemi odtoku a přelivu.

Byla zpracována Zpráva povodňové komise a Zpráva krizového štábu. V obou byla zdůrazněna nutnost nového vodohospodářského posouzení povodí obou potoků. Tato studie byla zpracována i s návrhem protipovodňových opatření na stoletou vodu.

2.11 Zemědělství, lesnictví a rybářství

Zemědělství mělo vždy velký význam pro region a jeho obyvatele. Tuto skutečnost neovlivnilo ani období silných industriálních tlaků vrcholících v 70. letech minulého století, ani násilná kolektivizace z období padesátých let, ani naopak významné rozdělení zemědělské půdy mezi větší počet vlastníků po restitucích a privatizaci v průběhu devadesátých let minulého století. Během této poslední etapy bylo nutno se vypořádat s potížemi při identifikaci a způsobu nakládání s pozemky. Díky provádění komplexních pozemkových úprav je tento proces, až na ojedinělé sporné případy, prakticky ukončen.

Obdobná situace existuje v oblasti lesnictví a rybářství.

Zemědělství má značný vliv na stav životního prostředí, na zdravý vývoj obyvatelstva a na rozvoj cestovního ruchu v kraji. Důležité jsou i vztahy s orgány ochrany životního prostředí, kde někdy různý výklad legislativních norem vytváří konfliktní situace, které se vyhrocují obzvláště v těch oblastech Jihočeského kraje, kde je nutno nalézat kompromisy mezi hospodařením a ochranou přírody.

Dle údajů ČSÚ k 31.12.2007 na území Blatné podniká celkem 1354 podnikatelských subjektů, z toho je 83 podnikatelských subjektů, u kterých je jako převažující činnost uvedeno zemědělství, lesnictví a rybolov.

2.11.1 Zemědělství

Zemědělské oblasti jsou rozděleny do dvou skupin, s příznivými podmínkami a s méně příznivými podmínkami – Less Favourite Areas (dále LFA). Zatímco v první skupině EU podporuje investice pro modernizaci zemědělství a posílení jeho životaschopnosti, ve skupině druhé klade důraz na trvalé využití půdy, zachování krajiny, ochranu životního prostředí a podporu zemědělských systémů s omezenými vstupy („low input“). Druhá skupina se dělí na 3 podskupiny: horské oblasti, ostatní oblasti LFA a oblasti postižené specifickými překážkami.

Nadmořská výška, půdní podmínky i charakter podnebí v celém ORP Blatná určují skladbu zemědělské činnosti. V rostlinné výrobě převažuje pěstování obilovin a píce, časté je i pěstování brambor a řepky. Živočišná výroba je zaměřena na chov ryb, skotu a drůbeže.

K největšímu omezování výroby a zaměstnanosti nejen na řešeném území, ale v celé oblasti, došlo v první polovině 90. let. Od roku 1996 do současnosti se sice tempo poklesu velmi omezilo, avšak v některých zemědělských oborech došlo k redukci počtu zaměstnanců. Jednotlivá zemědělská družstva prošla silným transformačním procesem, který s sebou přinesl rozdělení velkých organizačních celků na menší či mezi drobné zemědělce. Mezi největší společnosti podnikající v zemědělství v SO ORP Blatná se je např. Zemědělství Blatná, a.s.,

STRATEGICKÝ PLÁN ROZVOJE

MĚSTA BLATNÁ

kteřá zaměstnává 24 lidí. V celém ORP Blatná, stejně jako v celém Jihočeském kraji, dochází k rozvoji extenzivního způsobu hospodaření, který je také podporován dotačními systémy Evropské unie.

Na území celého ORP Blatná je možné nalézt různé typy půd jakými jsou hnědá půda, oglejená půda, půda glejová, podzolové půdy, oligobazické hnědé půdy, hnědé horské půdy a půdy nevyvinuté (žulové výchozy, balvaniště) a hnědozem. V plochých úsecích s těžším podkladem převládají pseudogleje, v místech s převahou jílu půdy pelické. Časté jsou hydromorfnní půdy v nivách a zamokřených sníženinách, tj. různé gleje i náslatě. Podzoly vznikaly pod jehličnatými lesy a smrčninami. Pro zemědělskou výrobu jsou podzoly nevhodné, mohou se uplatňovat jako pastviny nebo lesní půdy. Půdy glejové se vytvářejí v terénních depresích, v některých částech širokých niv a zejména v úzkých nivách s málo kolísající hladinou minerálně chudších podzemních vod. Gleje mohou sloužit jako louky (nejsou zemědělsky příliš cenné). Celkově je možné říci, že na řešeném území převládají půdy s nižší bonitou.

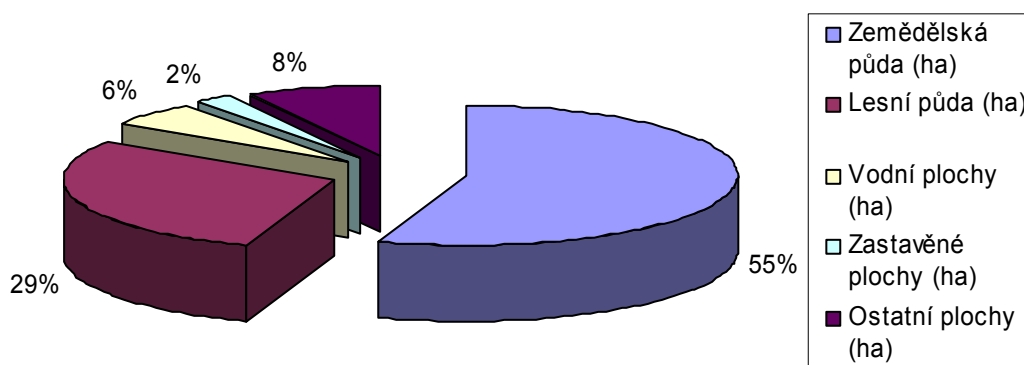
Níže uvedená tabulka č. 60 a obrázek č. 22 zachycuje strukturu půdy města Blatná. Největší podíl zaujímá zemědělská půda (2 407 ha). Lze konstatovat, že v Blatné zemědělství nehraje tak důležitou roli jako je tomu ve venkovských oblastech SO ORP Blatná.

Tabulka číslo 60: Struktura využití půdy za město Blatná k 31. 12. 2006

Typ půdy	Zemědělská půda (ha)	Lesní půda (ha)	Vodní plochy (ha)	Zastavěné plochy (ha)	Ostatní plochy (ha)	Celkem (ha)	Orná půda (ha)	Podíl orné půdy ze zemědělské	Podíl orné půdy ze celkové
Rozloha	2 407	1 258	246	99	351	4 360	1 631	67,8	37,4

Zdroj: Český statistický úřad, Krajská správa České Budějovice

Obrázek číslo 22: Struktura využití půdy za město Blatná k 31. 12. 2006 – grafické vyjádření



Zdroj: Český statistický úřad, Krajská správa České Budějovice

2.11.2 Lesnictví

Lesní porosty zaujímají na řešeném území rozlohu 7 687 ha, strukturu vlastnictví znázorňuje tabulka níže.

Tabulka číslo 61: Struktura vlastnictví lesů v katastru obce

Vlastnictví	Rozloha (ha)
Státní	10
Obecní	215,28
Družstevní	0
Soukromé	988,74
Celkem	1214,2

Zdroj: MěÚ Blatná

2.11.3 Rybářství

Na Blatensku a v Blatné má chov ryb tradici sahající až do středověku, kdy v této bažinaté oblasti vznikaly první rybníky. Některé z nich v průběhu času zanikaly, ale na přelomu 19. a 20. století došlo k opětovnému rozvoji a navýšení významu rybníkářství jako důležité součásti zemědělské výroby. V současnosti patří region Blatenska k významným rybníkářským oblastem v České republice. Kromě produkce ryb jsou rybníky i významným krajinným prvkem.

Na rybnících hospodaří několik společností.

Český rybářský svaz, místní organizace Blatná – má ve vlastní péči úseky toků Smoliveckého a Závašinského potoka a řeky Lomnice a několik rybníků, místní organizace obhospodaruje dnes přibližně 20 hektarů vodních ploch, včetně 3 sportovních revírů. Členskou základnu tvoří téměř 330 členů (vč. 60 dětí).

Na téměř 1600 ha rybníků (Strakonicko, Písecko a Příbramsko) hospodaří společnost **Blatenská ryba spol. s r.o.** Společnost produkuje kolem 850 t konzumních ryb ročně, zhruba polovina produkce je exportována. K významným aktivitám společnosti patří vedle vlastního chovu ryb jejich další zhodnocení.

**STRATEGICKÝ PLÁN ROZVOJE
MĚSTA BLATNÁ**

2.12 Veřejná správa

2.12.1 Struktura a organizace činnosti správy

Město Blatná vzniklo jako územní samosprávná jednotka v souladu s § 1 a § 2 zákona č. 367/1990 Sb., o obcích v platném znění, ke dni 23.11.1990 a dle § 4 tohoto zákona vystupuje v právních vztazích svým jménem a nese odpovědnost z těchto vztahů vyplývající. Je tedy právnickou osobou ve smyslu § 18 odst. 2 písm. c) zákona č. 40/1964 Sb., občanského zákoníku v platném znění, a to právnickou osobou s plnou právní subjektivitou. Jeho posláním je zajištění veřejné správy na svém území, případně výkon státní správy v území stanoveném zvláštními předpisy.

Městský úřad Blatná je úřad s rozšířenou působností a zároveň pověřený obecní úřad. Správní obvod obce s pověřeným obecním úřadem Blatná je vymezen územím obcí: Bělčice, Bezdědovice, Blatná, Bratronice, Březí, Buzice, Čečelovice, Hajany, Hornosín, Chlum, Chobot, Kadov, Kocelovice, Lažánky, Lažany, Lnáře, Lom, Mačkov, Myštice, Předmíř, Sedlice, Škvořetice, Tchořovice, Uzenice, Uzeničky, Záboří.

Tabulka číslo 62: Vymezení správního obvodu matričního úřadu

Matriční úřad	Správní obvod matričního úřadu
Bělčice	Bělčice
	Hornosín
	Chobot
	Uzenice
	Uzeničky
Blatná	Bezdědovice
	Blatná
	Bratronice
	Buzice
	Čečelovice
	Hajany
	Chlum
	Kadov
	Lažánky
	Lažany
	Mačkov
	Myštice
	Záboří
Lnáře	Březí
	Kocelovice
	Lnáře
	Předmíř
	Tchořovice
Sedlice	Lom
	Sedlice
	Škvořetice

Zdroj: www.mesto-blatna.cz

STRATEGICKÝ PLÁN ROZVOJE

MĚSTA BLATNÁ

Město Blatná tvoří správní, ekonomické, kulturní a sociální centrum celého správního obvodu obce s rozšířenou působností Blatná (dále jen SO ORP) a plní obslužně-společenskou funkci pro danou oblast.

Město Blatná je ve věcech samosprávných, tedy v oblasti samostatné působnosti, řízeno patnáctičlenným zastupitelstvem, zvoleným občany města, které je nejvyšším orgánem samosprávy. To volí ze svého středu starostu, místostarosty a další členy pětičlenné rady města. Zastupitelstvo města má ustanoven výbor kontrolní, finanční a osadní.

Rada je výkonným orgánem města v oblasti samostatné působnosti. Při výkonu své působnosti odpovídá rada zastupitelstvu. Radě města napomáhají v činnosti **komise**:

- občanská
- pro výchovu a vzdělávání
- státní památkové péče
- pro nakládání s obecním majetkem
- životního prostředí
- dopravní
- pro zpracování odpadového hospodářství

a dále zvláštní orgány:

- povodňová komise města Blatná
- povodňová komise ORP Blatná
- komise pro projednávání přestupků
- komise pro sociálně-právní ochranu dětí

Příspěvkové organizace města Blatná:

- Městské muzeum v Blatné
- Městská lidová knihovna
- Domov pro seniory Blatná
- Základní škola T.G.Masaryka Blatná
- Základní škola J.A.Komenského Blatná
- Mateřská škola Blatná, Šilhova
- Mateřská škola Blatná, Vrchlického

Ostatní organizace:

- Technické služby města Blatná s.r.o.

Odbory Městského úřadu Blatná

- Sekretariát
- Finanční odbor
- Školský odbor
- Správní odbor
- Sociální odbor
- Odbor majetku a investic
- Odbor výstavby a územního plánování
- Živnostenský odbor
- Odbor životního prostředí
- Odbor dopravy
- Kulturní oddělení
- Oddělení krizového řízení

2.12.2 Lidské zdroje

Město Blatná je obec s rozšířenou působností a zároveň obec s pověřeným obecním úřadem, který má 64 zaměstnanců. Pracovní poměr úředníků územních samosprávných celků a jejich vzdělávání je upraveno zákonem č. 312/2002 Sb., ve znění pozdějších předpisů, o úřednících územních samosprávných celků. Každý přijímaný pracovník je povinen zúčastnit se vstupního vzdělávání, které zahrnuje znalosti základů veřejné správy, zvláště obecných zásad organizace a činnosti veřejné správy a územního samosprávného celku, základy veřejného práva, veřejných financí, evropského správního práva, práv a povinností a pravidel etiky úředníka, základní dovednosti a návyky potřebné pro výkon správní činnosti, znalosti základů užívání informačních technologií, základní komunikační, organizační a další dovednosti vztahující se k jeho pracovnímu zařazení, a to do 3 měsíců od nástupu do zaměstnání. Úředník je dále povinen prohlubovat si kvalifikaci účastí na přípravě a ověření zvláštní odborné způsobilosti nejdéle do 18 měsíců od vzniku pracovního poměru. Každý pracovník má dále vypracován plán vzdělávání, jedná se především o účast na odborných kurzech.

**STRATEGICKÝ PLÁN ROZVOJE
MĚSTA BLATNÁ**

2.12.3 Rozmístění pracovišť

V současné době má Městský úřad Blatná tři pracoviště, na tř. T. G. Masaryka se nachází dvě budovy č.p. 322 (zde jsou kanceláře starosty, místostarosty, sekretariátu, tajemníka, finančního odboru, odboru výstavby a územního plánování, odboru majetku investic a rozvoje, oddělení krizového řízení a ochrany obyvatel), budova č.p. 520 (odbor správní, sociální, dopravy, životního prostředí, školství, živnostenský). Oddělení kultury má kanceláře v budově na tř. J. P. Koubka, č.p. 4. Bezbariérový přístup je pouze do budovy č.p. 520. Technický stav budov je uspokojivý, dochází k průběžné údržbě. Současné prostory vyhovují pro provádění agend. V budově č.p. 520 je vyčleněna pro potřeby městského úřadu pouze část budovy, převážnou část využívá Základní škola T.G. Masaryka. V případě výstavby nové základní školy na území Blatné, se uvažuje o přemístění agend městského úřadu centrálně do budovy č.p. 520.

2.12.4 Technické zázemí

Hardware

Městský úřad Blatná je po technické stránce vybaven standardním způsobem. V provozu je 65 klientských počítačů opatřených operačním systémem Windows 2000 a XP. Jejich práci zastřešují servery s operačním systémem Windows 2000 server (1x) jako doménový server, databázový server MS SQL s operačním systémem Windows server 2003 (1x), další servery (4x) s OS Windows 2000 zabezpečující služby DHCP, DNS, Mailserver, router, firewall, proxy pracující v doméně mesto-blatna.cz. Propojení budov je zajištěno pomocí mikrovlny. Pro obnovu serverů, PC stanic a prvků počítačové sítě je v závislosti na finančních možnostech městského úřadu nastaven 3-4 letý cyklus obnovy.

Informační systém Městského úřadu Blatná:

Informační systém je využíván pro činnost MěÚ a samosprávy, další celostátní informační systémy podporují výkon státní správy:

I. MěÚ a samospráva

Městský úřad a samospráva využívá při své činnosti software IS GINIS (od firmy GORDIC) pro evidenci obyvatel, matriku, daně a poplatky, pokladnu, komunální odpad a volební agendu

- 1 IS GINIS pro ekonomické agendy
- 2 Spisová služba GINIS
- 3 CODEXIS – právní aplikace
- 4 GIS – v jednání, zatím není zaveden

- 5 BENETA – redakční systém webových stránek
- 6 VHP, kancelářské potřeby - YAMACO

II. Státní správa

- 1 RŽP - Registr živnostenského podnikání
- 2 eTesty – zkušební testy žadatelů o řidičské oprávnění
- 3 CRŘ-Eliška - evidence řidičů
- 4 CRD – centrální registr dopravců
- 5 IISSDE – informační systém dopravně správních evidencí (dopravně správní evidence)
- 6 CDBP – systém cestovních dokladů s biometrickými údaji
- 7 EVI, ESPI – evidence odpadů a skládek
- 8 EZP - Evidence zemědělských podnikatelů
- 9 OKnouze, OKslužby – sociální dávky pomoc v hmotné nouzi
- 10 SOCWIN – PORS - sociální dávky pro seniory a zdravotně postižené
- 11 VITA pro Stavební úřad a přestupky

Na veškerý SW má město Blatná platný atest vypracovaný podnikem PVT, který prokazuje shodu informačního systému veřejné správy se standardy ISVS /č. 10-20031207/.

Internetové připojení je zajištěno pomocí mikrovlny s rychlostí 3Mb.

2.12.5 Vnější vztahy

Problematika vnějších vztahů je důležitým bodem v dalším rozvoji území. Vnější vztahy města Blatná lze rozdělit na dvě hlavní linie – vnější vztahy na místní úrovni a vnější vztahy na vyšší úrovni (regionální, státní a mezinárodní).

Vnější vztahy na místní úrovni

Vnější vztahy na místní úrovni mohou být chápány jako vytváření partnerství s významnými městy a obcemi v okolí či jinými výraznými ekonomicky silnými subjekty v řešeném území. Jako tento typ partnerství si lze představit i „nepísanou dohodu“ mezi ekonomickým centrem území a obcemi v jeho spádové oblasti. Partnerství na této úrovni je většinou vázáno solidaritou a soudržností jejich aktérů, která pramení ze stejného historického vývoje.

STRATEGICKÝ PLÁN ROZVOJE MĚSTA BLATNÁ

Tím, že je město Blatná obcí s rozšířenou působností a současně představuje ekonomické centrum oblasti, došlo k jeho bližšímu propojení s okolními obcemi, které jsou do určité míry na městě Blatná závislé (pracovní příležitosti, kompetence veřejné správy aj.). Aby tyto služby pro obce ve správním území města Blatná byly efektivní, kvalitní a jednotlivé úkony hospodárné, je nutná oboustranná komunikace. To dává dobrý základ pro vytvoření fungujícího partnerství v mnoha důležitých oblastech (sociální, zdravotní, cestovní ruch, kultura atd.). Vznik a fungování partnerských svazků rozšiřuje možnosti území a současně navázaná partnerství mohou být alternativním prostředkem k čerpání finančních prostředků ze Strukturálních fondů EU.

Vnější vztahy na vyšší úrovni

Ve městě Blatná mají partnerské vztahy se zahraničními městy dlouholetou tradici.

Město Blatná spolupracuje s následujícími partnerskými městy:

- Vacha (Německo)
- Sarge (Francie)
- Roggwil (Švýcarsko)
- Važec (Slovensko)

Partnerská města Vacha, Sarge a Blatná organizují společné letní tábory mládeže. Tábor se každý rok koná v jednom z měst s tím, že čtvrtým rokem je přestávka. Tábor trvá 14 dní a je určen pro mládež ve věku 14 – 18 let. Účastníci jsou přes týden ubytováni v rekreačních zařízeních a víkendy tráví v hostitelských rodinách. Blatná a Roggwil organizují také tábory mládeže, každý rok v jednom z měst, třetí rok je přestávka. Dalším partnerským městem je slovenský Važec.

V rámci partnerských vztahů jsou oslavovány především výročí podpisů partnerských smluv mezi partnerskými městy. Při významných událostech dochází k vzájemným návštěvám delegací z jednotlivých partnerských měst.

3 SHRNUTÍ ANALYTICKÉ ČÁSTI

3.1 Rozvojové možnosti na území města

3.1.1 Hodnocení implementace předchozích strategických dokumentů

Město Blatná je zapojeno do činnosti Svazku obcí Blatenska a při své činnosti využívá rozvojových dokumentů tohoto svazku. Jedná se především o Program sociálního a ekonomického rozvoje Blatenska z roku 1999 (byl aktualizován v roce 2006) a také o Komunitní plán sociálních služeb Svazku obcí Blatenska 2006 – 2007.

Město Blatná má zpracovaný Plán odpadového hospodářství z roku 2005. Na některé budovy jsou zpracovány energetické audity.

Územní plán sídelního útvaru Blatná byl zhotoven Ing. arch. Stanislavem Kovářem a pochází z roku 1996. Zastupitelstvo města Blatná usnesením č. 87 ze dne 29.10.2007 vydalo OPATŘENÍ OBECNÉ POVAHY – ZMĚNA Č. 1 ÚPnSÚ MĚSTA BLATNÁ a usnesením č. 109/07 Obecně závaznou vyhlášku města Blatná č. 5/2007 ke změně č. 1 ÚPnSÚ města Blatná, kterou se změnila a doplnila Obecně závazná vyhláška č. 3/1997 ze dne 26.8.1997, vyhotovená Ing. arch. Václavem Štěpánem.

Změna č. 2 ÚPnSÚ Blatná s ohledem na povodně, byla schválena na základě usnesení zastupitelstva města Blatná č. 129/04 ze dne 14.12.2004, nabytí účinnosti vyhlášky města Blatná č. 1/2005 dne 4.5.2005, zhotovitel Ing. arch. Josef Hermoch. Od roku 2007 zpracovává město Blatná Změnu č. 3 ÚPnSÚ na místní části Blatenka, Jindřichovice, Drahenický Málkov, zhotovitel Ing. arch. Tadeáš Matoušek. V současné době probíhá příprava a projednání návrhu.

Aktivity Města Blatná jsou také v souladu s již existujícími strategickými dokumenty vyššího řádu, kterými jsou Program rozvoje územního obvodu Jihočeského kraje (dále PRK), Regionální operační program regionu soudržnosti NUTS II Jihozápad (dále ROP), Národní rozvojový plán ČR (dále NRP) či Národní strategický referenční rámec (dále NSRR).

3.1.2 Hodnocení realizovaných projektů

Město Blatná získalo od roku 2002 dotace na 31 projektů s celkovými rozpočtovými náklady přes 220 mil. Kč. Celkový příspěvek ze zdrojů Jihočeského kraje, státního rozpočtu, SFRB, SFŽP a programů EU činil 187 mil. Kč, tj. 85 %. Tabulka níže uvádí přehled projektů realizovaných od roku 2002.

STRATEGICKÝ PLÁN ROZVOJE

MĚSTA BLATNÁ

Tabulka číslo 63: Projekty města s dotační podporou

Rok	Projekt	Zdroj dotace	Náklady celkem (mil. Kč)	Dotace (mil. Kč)	Spoluúčast města (mil. Kč)
2002	Výstavba Domova důchodců	Ministerstvo práce a sociálních věcí ČR	145,00	145,00	0,00
2003	Dostavba bytů na sídlišti Nad Lomnicí	Státní fond rozvoje bydlení	35,00	13,80	21,20
2003	Obnova a rozšíření varovného informačního systému obyvatelstva - I. etapa	Grantový program JčK	0,75	0,15	0,60
2003	Obnova opěrné zdi a komunikace Na Příkopech	Ministerstvo pro místní rozvoj ČR	7,57	5,93	1,64
2004	Ochranná zeď u Domova důchodců Blatná	Grantový program JčK - ochrana před povodněmi	2,30	0,95	1,35
2004	Ochranná zeď Na Slupi	Grantový program JčK - ochrana před povodněmi	1,80	0,95	0,85
2004	ZŠ T. G. Masaryka	ČEA - podpora úspor energie a využití obnovitelných zdrojů	0,10	0,03	0,07
2004	Muzeum	ČEA - podpora úspor energie a využití obnovitelných zdrojů	0,06	0,03	0,03
2004	ZŠ J. A. Komenského	ČEA - podpora úspor energie a využití obnovitelných zdrojů	0,10	0,03	0,07
2004	Výstava Přírodou Blatenska	Grantový program JčK - EVVO	0,09	0,06	0,03
2004	Komunitní centrum aktivního života	Krajský úřad - podpora žádostí do SROP	1,03	0,41	0,62
2005	Obnovu komunikace J. P. Koubka po povodních	MMR- Krajský úřad	12,72	10,00	2,72
2005	Obnovu komunikace J. P. Koubka po povodních	MMR- Krajský úřad	9,10	6,94	2,16
2006	III. ročník Příroda Blatenska o vodě, rybnících a rybníkářství	Grantový program JčK	0,08	0,06	0,02
2006	Kanalizace Skaličany	Grantový program JčK	0,71	0,50	0,21
2006	Rekonstrukce tělocvičny J. A. Komenského	Jihočeský krajský úřad	0,07	0,07	0,00
2006	Obnova Mariánského morového sloupu a pomníku padlým v Blatné	Jihočeský krajský úřad - příspěvek - nemovité kulturní památky	0,07	0,05	0,02
2006	Obnova Božích muk Sv. Anny ve Skaličanech	Jihočeský krajský úřad - příspěvek Obnova drobné sakrální architektury	0,02	0,02	0,01
2006	Dovybavení informačního centra v Blatné	Jihočeský krajský úřad - Podpora informačních center "I"	0,15	0,12	0,03

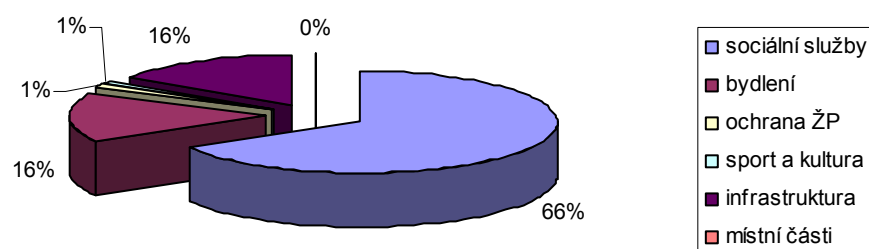
STRATEGICKÝ PLÁN ROZVOJE

MĚSTA BLATNÁ

Rok	Projekt	Zdroj dotace	Náklady celkem (mil. Kč)	Dotace (mil. Kč)	Spoluúčasť města (mil. Kč)
2006	Revitalizace Kátlperku	Jihočeský krajský úřad - GP Tvorba krajiny a podpora biodiverzity	0,09	0,07	0,02
2006	Podnikáme se SOBem - centrum živnostníků	Ministerstvo pro místní rozvoj ČR	0,80	0,48	0,32
2006	Za dobrodružstvím do Kadova	Ministerstvo pro místní rozvoj ČR	0,30	0,18	0,12
2006	Dětské hřiště ZŠ J. A. Komenského	Ministerstvo pro místní rozvoj ČR	0,35	0,21	0,14
2006	Historicko-naučná stezka podél Závěšinského potoka	Ministerstvo pro místní rozvoj ČR	0,40	0,28	0,12
2006	Na kole	Ministerstvo pro místní rozvoj ČR	0,20	0,14	0,06
2007	Obnova křížku na parc. č. 524 v k.ú. Skaličany	Jihočeský kraj - Obnova drobné sakrální architektury v krajině	0,02	0,02	0,01
2007	Obnova střechy kontribuční sýpky	Jihočeský kraj - Nemovité kulturní památky 2007	0,39	0,25	0,14
2007	Restaurování dvou cechovních korouhví, Městské muzeum Blatná	Jihočeský kraj - Movité kulturní dědictví 2007	0,13	0,05	0,07
2007	Výměna oken ZŠ J. A. Komenského	Ministerstvo kultury ČR - Program regenerace MPR a MPZ pro rok 2007	0,70	0,12	0,59
2007	Dotace na administraci pracovníka POV	Jihočeský kraj	0,08	0,08	0,00
2007	Poznávejme svět	Jihočeský kraj - odbor školství, mládeže a tělovýchovy	0,03	0,03	0,01

Zdroj: MÚ Blatná

Největší částky (66 %) byly investovány do projektů sociálních služeb - péče o stárnoucí občany (výstavba Domova důchodců), což je logické vzhledem k všeobecně nepříznivému populačnímu vývoji. Další významnou oblastí podpory je infrastruktury a bydlení. Naopak velmi málo bylo dosud investováno do rozvoje místních částí. Rozdělení investičních prostředků je znázorněno graficky níže:

Obrázek číslo 23: Rozdělení investičních prostředků do rozvojových oblastí města v letech 2002 - 2007

Zdroj: Městský úřad Blatná

3.1.3 Rozvojové možnosti dle územního plánu

Základním nástrojem pro definování rozvojových možností je územně plánovací dokumentace – územní plán. Město Blatná má zpracovaný Územní plán sídelního útvaru Blatná. Vypracování tohoto dokumentu bylo zahájeno v roce 1996 a dokument je průběžně aktualizován. Byly provedeny změny č. 1 a 2 a v současné době probíhá příprava a projednání návrhu na změnu č. 3 na místní části Blatenka, Jindřichovice a Drahenický Málkov.

3.1.4 Investiční příležitosti

Město Blatná si neklade za cíl být městem s rozlehlými průmyslovými zónami. Přesto se zde nabízí několik menších lokalit a nemovitostí, které jsou vhodné pro potenciální investory. Tyto plochy jsou v majetku města. Část těchto zón je již vybavena inženýrskými sítěmi (lokality Sádlov I), část je nutno s vynaložením značných finančních prostředků zainvestovat (lokality: Sádlov II a III, kde je značná územní rezerva).

Na území města Blatné se také nachází několik lokalit, které jsou vhodnými lokalitami pro účely bydlení (např. lokality Na Růžových plantážích, Na Blýskavkách, Vinice – severní strana, Pod Kanečkem, s územní rezervou).

3.2 Shrnutí potenciálů rozvoje města na základě výsledků analytické části

Město Blatná je správním, společenským, kulturním a sportovním centrem blatenského regionu. Leží v okrese Strakonice a je zároveň obcí s rozšířenou působností a obcí s pověřeným obecním úřadem. Správní obvod této obce s rozšířenou působností tvoří 26 obcí (Bělčice, Bezdědovice, Blatná, Bratronice, Březí, Buzice, Čechelovice, Hajany, Hornosín, Chlum, Chobot Kadov, Kocelovice, Lažánky, Lažany, Lnáře, Lom, Mačkov, Myštice, Předmíř, Sedlice, Škvořetice, Tchořovice, Uzenice, Uzeničky, Záboří). Město Blatná se rozkládá na ploše 4360 ha a je tvořeno místními částmi Blatná, Blatenka, Čekanice, Drahenický Málkov, Hněvkov u Mačkova, Jindřichovice u Blatenky, Milčice u Čekanic a Skaličany.

Z údajů získaných v období 1996 – 2006 vyplývá, že demografický vývoj na území města je poměrně nepříznivý, pokles počtu obyvatel však nenabývá dramatických hodnot a lze jej považovat za příznivý i ve srovnání z výsledků na úrovni okresu, kraje i celé ČR. S ohledem na mírně kladné číslo přírůstku způsobeného migrací, je možné v blízké budoucnosti počítat s další stabilizací, popřípadě i mírným růstem počtu obyvatel.

Struktura zaměstnanců a zaměstnavatelů zhruba odpovídá krajským a republikovým trendům. Na území města bylo ke dni 31.12.2006 1365 podnikatelských subjektů. Cca 6 % zaměstnavatelů podniká v primárním sektoru (zemědělství, lesnictví, rybolov), 27 % v sekundárním sektoru (průmysl, stavebnictví), zbytek 67 % je zařazen v terciárním sektoru (obchod, služby, školství, zdravotnictví, veřejná správa apod.). Toto rozložení odpovídá charakteru města zaměřeného na služby a průmysl.

Dle SLDB 2001 bylo na území města 3497 ekonomicky aktivních obyvatel. Při rozdělení tohoto celkového počtu na jednotlivé sektory je primární sektor zastoupen podílem 5 %, sekundární sektor 49 % a terciární sektor 43 %.

Míra nezaměstnanosti ve městě Blatná je plně srovnatelná s okolními regiony na úrovni SO ORP a okresů. K 31.11.2007 bylo na území města registrováno celkem 153 uchazečů o práci, z toho dosažitelných 141.

Mezi největší zaměstnavatele na území města Blatné patří DURA Automotive CZ, s.r.o., která má cca. 1 250 zaměstnanců, Leifheit s.r.o. (přes 500 zaměstnanců) a TESLA Blatná, a.s., která má přes 360 zaměstnanců. Činnost těchto firem má zásadní vliv na zaměstnanost v regionu.

Větší příležitost pro oživení místní ekonomiky vykazuje sektor služeb, zejména cestovní ruch. Ve městě chybí kvalitní ubytovací zařízení, koupaliště, rozvíjet se mohou služby podporující cykloturistiku, rodinnou turistiku a rekreaci. Město disponuje bohatou historií, řadou kulturních památek, zachovalým přírodním prostředím.

STRATEGICKÝ PLÁN ROZVOJE

MĚSTA BLATNÁ

Hlavními lákadly by se měla stát zajímavá historie, zachovalá příroda a krajina, klidné a čisté životní prostředí, venkovská turistika a cykloturistika v blízkém okolí.

Sociální a zdravotnické služby jsou v Blatné na poměrně dobré úrovni. Domov pro seniory je v současné době zcela naplněn. Technický stav a vybavení Domova pro seniory plně splňuje standardy kvality sociálních služeb. Pro občany Blatné je k dispozici Dům s pečovatelskou službou, jehož kapacita je však také naplněna. Občané Blatné mají také možnost využívat pečovatelské služby.

Kapacita a spektrum školských zařízení respektuje demografický vývoj v území. Vzhledem k dlouhodobému vývoji populace by však neměly nastat vážnější problémy (rušení škol apod.). V současné době se zvažuje zřízení nové školy v Paštické ulici, která by nahradila a zvýšila stávající kapacity v Základní škole T.G. Masaryka a zároveň by poskytla kvalitní zázemí pro další činnosti žáků (možnost kvalitního sportovního vyžití, zlepšení podmínek pro výuku tělesné výchovy, zázemí pro stravování). Budova původní ZŠ T.G. Masaryka by poté sloužila svému původnímu účelu, tj. provozu městského úřadu.

Kulturní a sportovní zařízení jsou ve městě vybudována a s určitými provozními problémy zajišťují infrastrukturu pro kulturní a sportovní akce. V žádném případě však jejich stav a počet neodpovídá požadavkům, které klade moderní společnost na zázemí k podobným akcím. Město Blatná nedisponuje reprezentativním prostorem, který by byl přímo určen pro pořádání větších společenských a kulturních akcí. Stejně tak veřejnost v Blatné nemá mnoho příležitostí k neorganizovanému sportování (absence bazénu, minimum sportovních zařízení pro veřejnost).

3.2.1 Srovnání s Jihočeským krajem

Český statistický úřad vytváří řadu grafů a kartogramů, které umožňují srovnávat různé ukazatele mezi SO ORP v rámci kraje, nebo mezi kraji v rámci ČR. Pro dokreslení uvádíme některé z grafů, jejichž údaje jsou zajímavé nebo charakteristické pro město Blatná, přestože je jejich aktuálnost omezena rokem 2005 případně 2001 a přestože se některé údaje vztahují k celému SO ORP.

Následující grafy a kartogramy umožňují vyslovit tato tvrzení při srovnání města a SO ORP Blatná se zbytkem Jihočeského kraje:

- SO ORP Blatná měl do roku 2005 nejmenší (záporný) přirozený přírůstek v Jihočeském kraji, naopak přírůstek migrací byl vyšší, než činil průměr České republiky a výrazně vyšší, než byl průměr Jihočeského kraje – viz obr. 24.

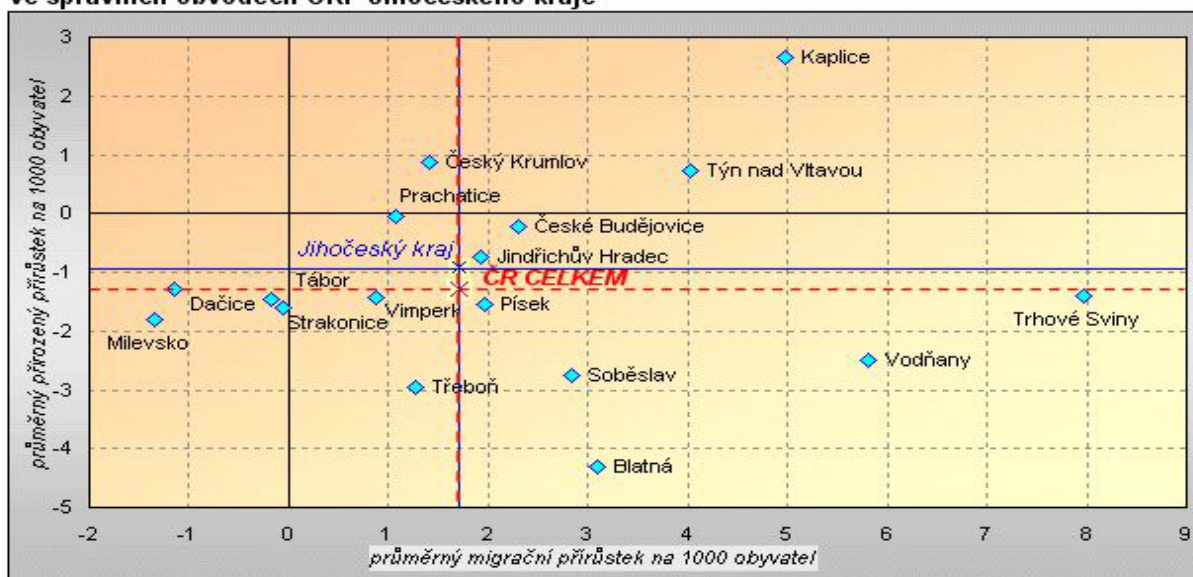
- Město a SO ORP Blatná má velmi nízkou míru ekonomické aktivity², obdobně i index ekonomického zatížení³ v Jihočeském kraji – viz obr. 25, údaje se vztahují k poslednímu sčítání lidí, domů a bytů v roce 2001.
- V rámci kraje má SO ORP Blatná velmi vysokou míru nezaměstnanosti při jen průměrné nabídce pracovních míst – viz obr. 26. Větším problémem než absolutní číslo je však patrně skladba nezaměstnaných.

Kartogramy:

- Z porovnání údajů jednotlivých Finančních úřadů je patrná poměrně dobrá daňová výtěžnost dosahovaná na území SO ORP Blatná.
- Podle hodnocení ČSÚ – Postavení SO ORP v Jihočeském kraji v letech 2001-2005 podle sloučeného ukazatele, kde se hodnotí i poloha a dostupnost, patří SO ORP Blatná do druhé (horší) poloviny spektra. (Město Blatná leží mimo spojnice krajských měst s Prahou a mimo hlavní mezinárodní tahy). Výrazně lépe než průměrně je hodnocena stránka sociální.

Obrázek číslo 24: Přirozený a migrační přírůstek obyvatelstva - srovnání

Graf 2.2.4.1 Průměrný přirozený a migrační přírůstek v letech 2001 - 2005 ve správních obvodech ORP Jihočeského kraje



Zdroj: Český statistický úřad

² Míra ekonomické aktivity je poměr ekonomicky aktivních obyvatel k celkovému počtu obyvatel v %

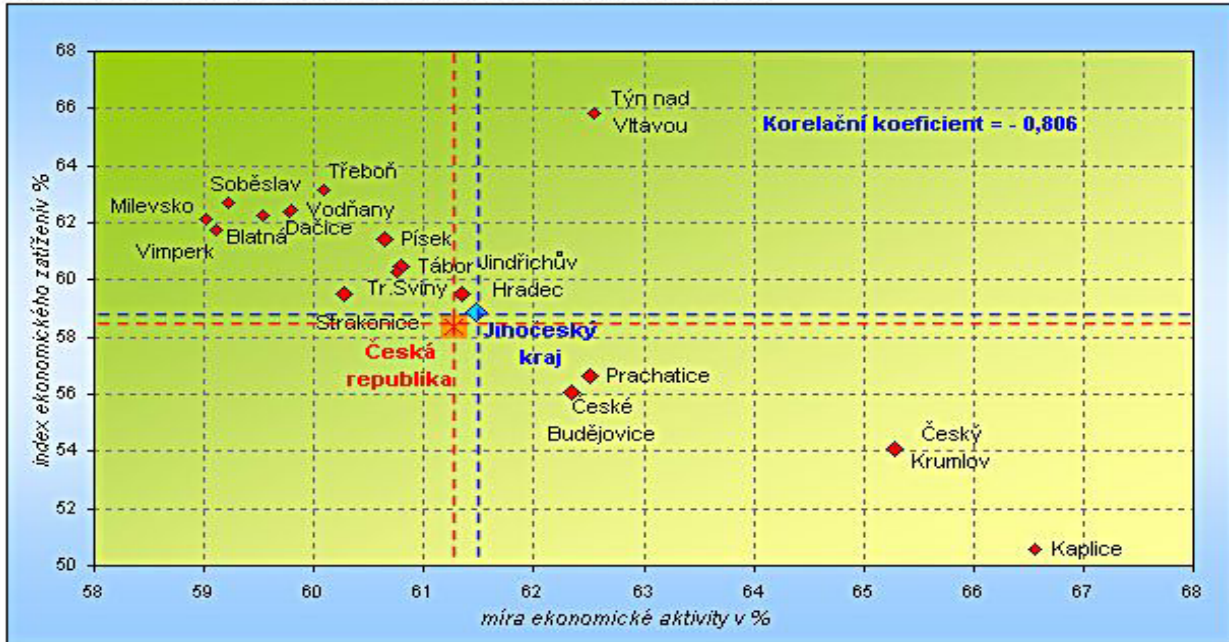
³ Index ekonomického zatížení je poměr ekonomicky neaktivních obyvatel (dětí, studenti, důchodci) k ekonomicky aktivním obyvatelům v %

STRATEGICKÝ PLÁN ROZVOJE

MĚSTA BLATNÁ

Obrázek číslo 25: Ekonomická aktivita a zatížení v SO ORP - srovnání

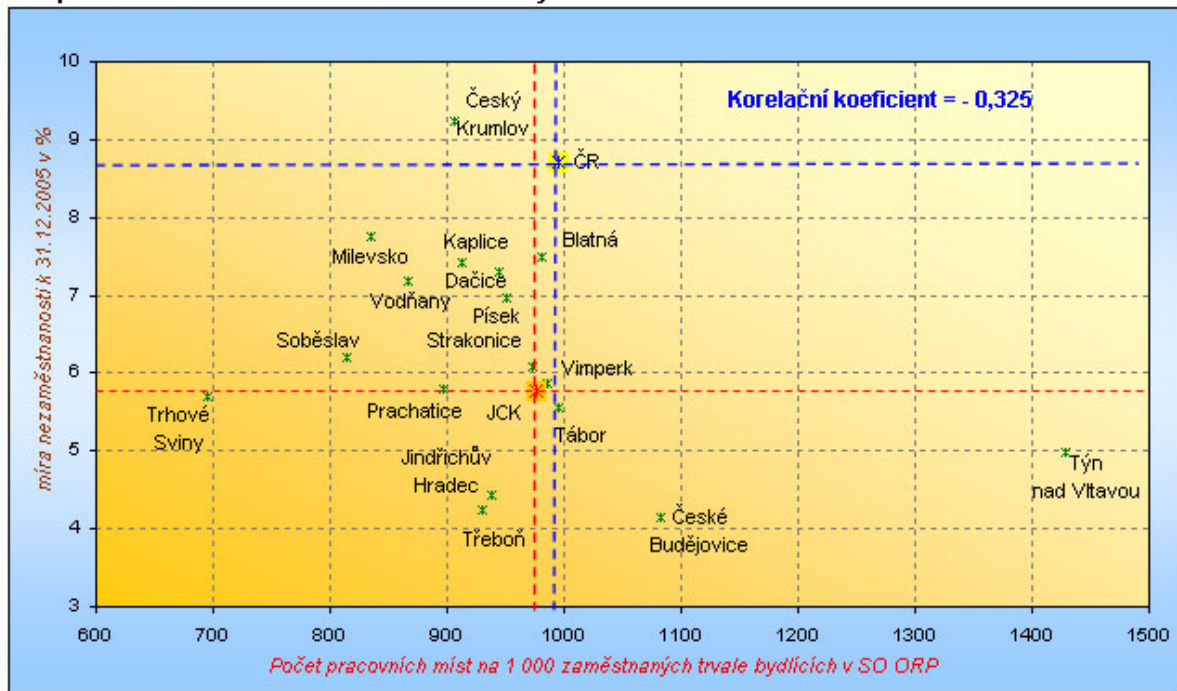
Graf 2.4.2.1 Míra ekonomické aktivity a index ekonomického zatížení ve správních obvodech ORP Jihočeského kraje (SLDB 2001)



Zdroj: Ministerstvo práce a sociálních věcí ČR

Obrázek číslo 26: Pracovní místa a míra nezaměstnanosti – srovnání

Graf 2.4.3.6 Pracovní místa na 1 000 zaměstnaných a vývoj míry nezaměstnanosti ve správních obvodech ORP Jihočeského kraje

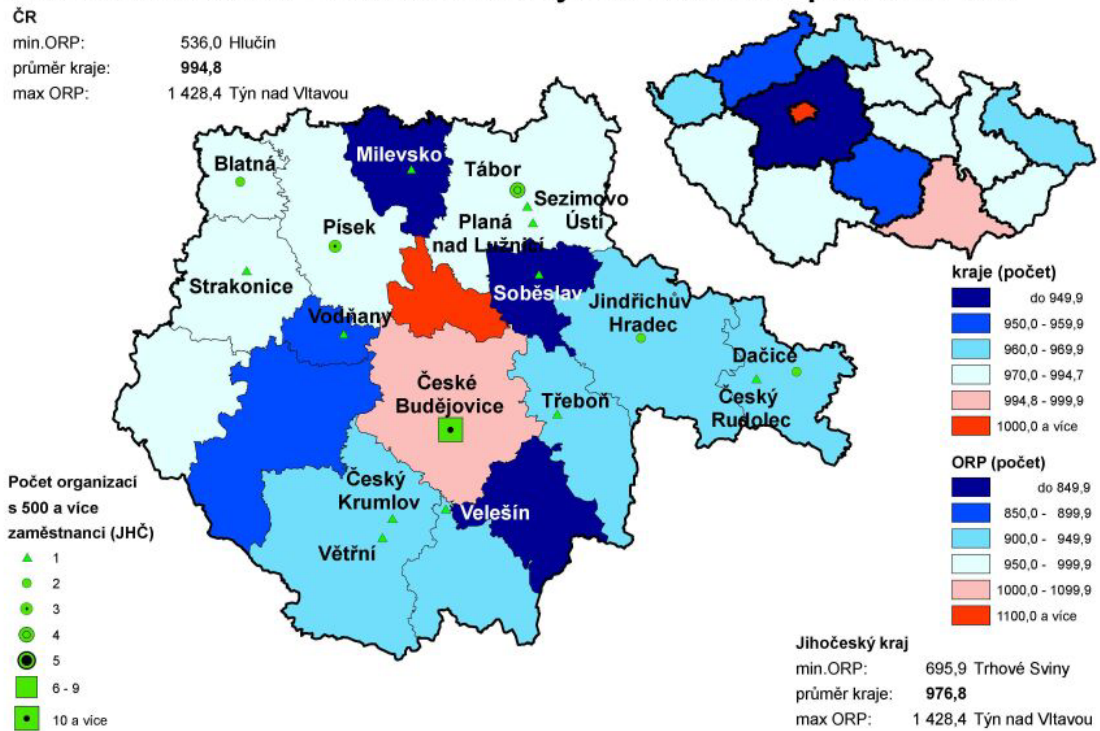


Zdroj: MPSV ČR a SLDB2001

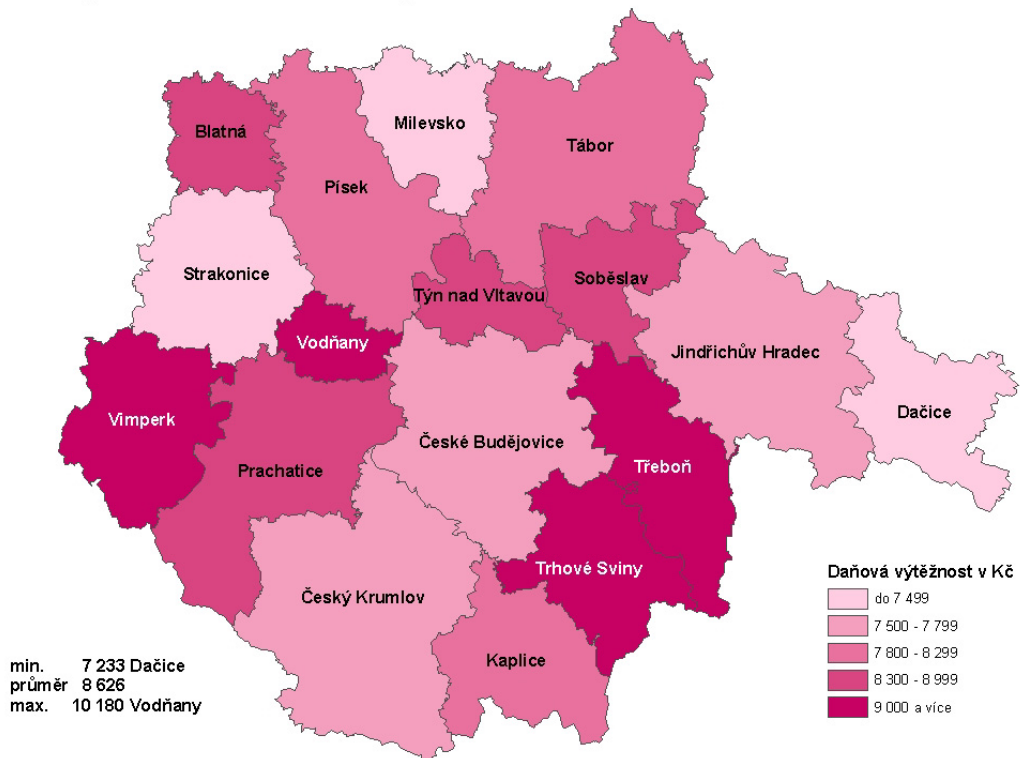
STRATEGICKÝ PLÁN ROZVOJE

MĚSTA BLATNÁ

Pracovní místa na 1 000 zaměstnaných v roce 2001 podle SO ORP

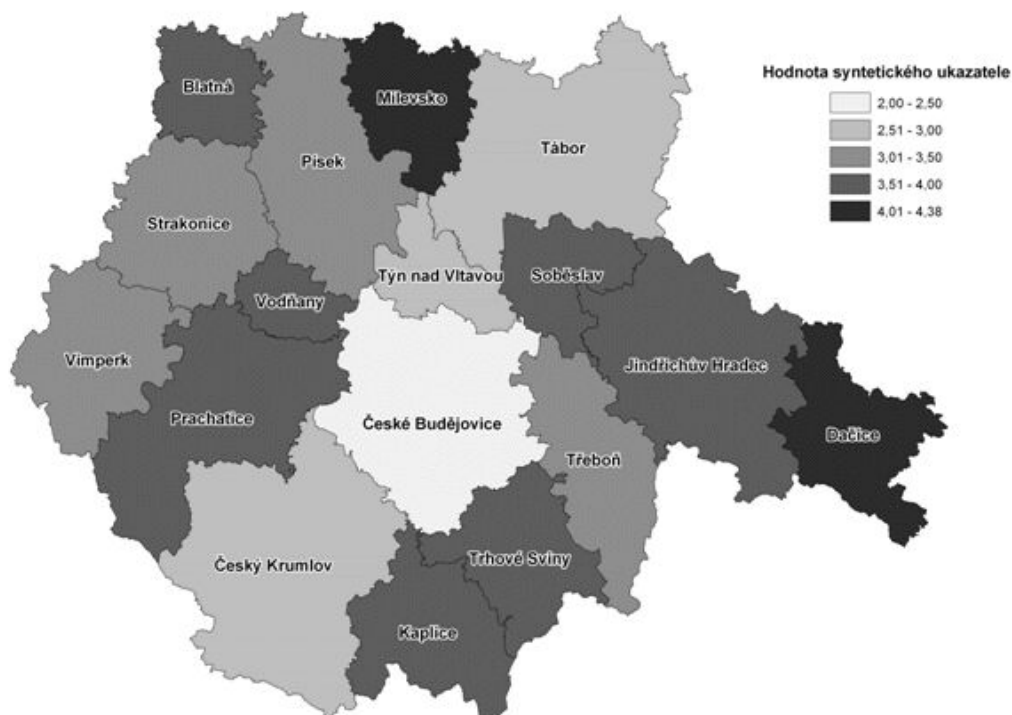


Daňová výtěžnost v letech 2003 - 2005 podle obvodů finančních úřadů

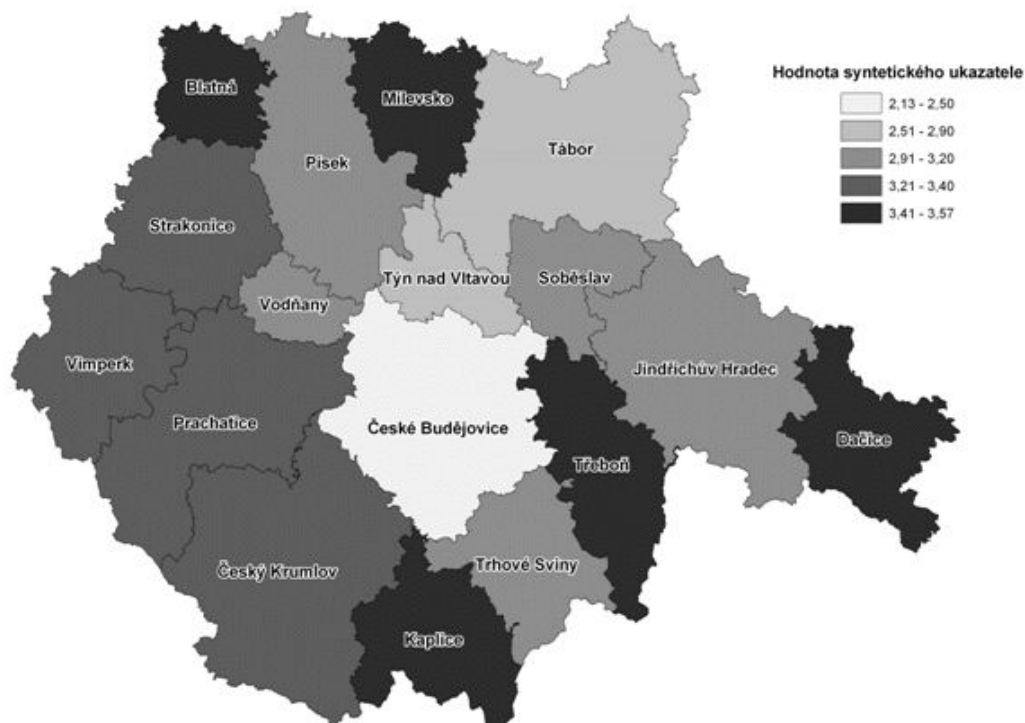


STRATEGICKÝ PLÁN ROZVOJE MĚSTA BLATNÁ

Postavení správních obvodů ORP Jiho českého kraje v letech 2001 – 2005: ekonomické prostředí



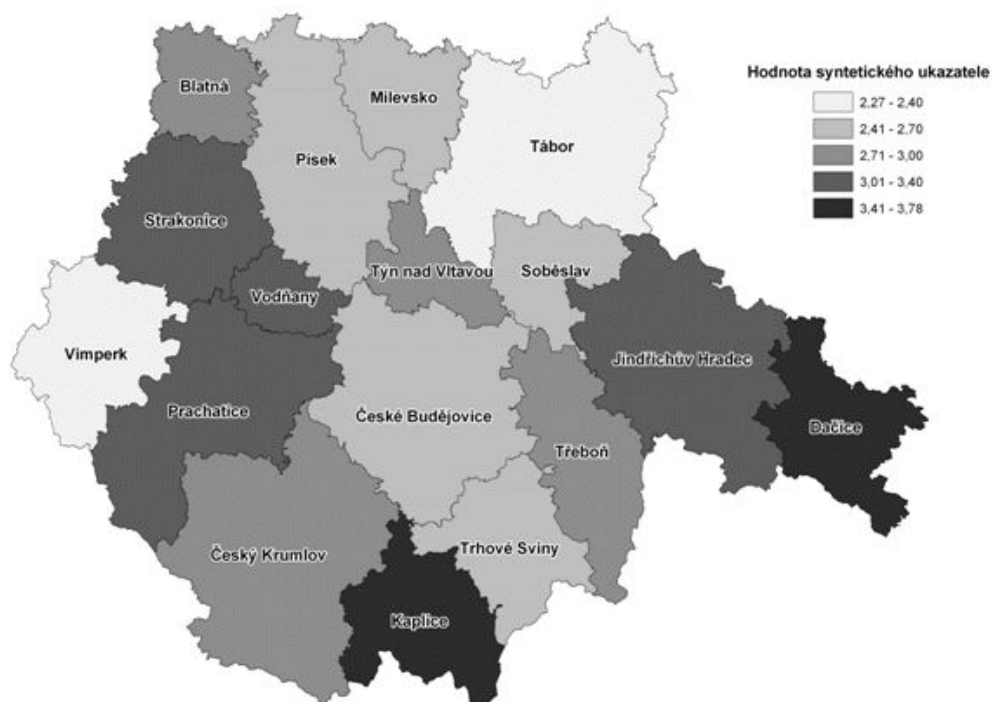
Postavení správních obvodů ORP Jč. kraje v letech 2001 – 2005: demografické prostředí, sídelní struktura



STRATEGICKÝ PLÁN ROZVOJE

MĚSTA BLATNÁ

Postavení správních obvodů ORP Jihočeského kraje v letech 2001 – 2005: sociální prostředí



SWOT ANALÝZA
STRATEGICKÉHO PLÁNU
ROZVOJE MĚSTA BLATNÁ

Obsah

1	ÚVOD.....	3
2	SWOT ANALÝZA PRIORITYNÍCH OBLASTÍ – VNITŘNÍ PROSTŘEDÍ.....	5
2.1	Infrastruktura a životní prostředí.....	5
2.1.1	Silné stránky	5
2.1.2	Slabé stránky	5
2.2	Podpora podnikání a rozvoj lidských zdrojů	6
2.2.1	Silné stránky	6
2.2.2	Slabé stránky	6
2.3	Cestovní ruch, kultura a památky.....	6
2.3.1	Silné stránky	6
2.3.2	Slabé stránky	7
2.4	Kvalita života a sport.....	7
2.4.1	Silné stránky	7
2.4.2	Slabé stránky	8
3	SWOT ANALÝZA PRIORITYNÍCH OBLASTÍ – VNĚJŠÍ PROSTŘEDÍ.....	9
3.1	Legislativa.....	9
3.1.1	Příležitosti	9
3.1.2	Ohrožení.....	9
3.2	Ekonomika.....	9
3.2.1	Příležitosti	9
3.2.2	Ohrožení.....	10
3.3	Sociální a politické změny	10
3.3.1	Příležitosti	10
3.3.2	Ohrožení.....	10
3.4	Demografický vývoj.....	11
3.4.1	Příležitosti	11
3.4.2	Ohrožení.....	11
3.5	Národní a mezinárodní infrastruktura.....	11
3.5.1	Příležitosti	11
3.5.2	Ohrožení.....	11

1 ÚVOD

Klíčovým završením zpracování analytické části Strategie rozvoje města Blatná je vytvoření SWOT analýzy. Ta je svým charakterem dokumentem či rámcem, jež usnadňuje porovnání vnitřních silných (S) a slabých stránek (W) s vnějšími příležitostmi (O) a ohroženími (T).

Vytvoření SWOT analýzy území města Blatná napomůže definovat prostředí a dále na základě jejích závěrů stanovit priority a cíle pro konkrétní záměry v období 2007 – 2013, které by měly být na popisovaném území realizovány například formou konkrétních projektů.

Celá kapitola SWOT analýza je rozdělena na dílčí SWOT analýzy jednotlivých prioritních oblastí:

- Infrastruktura a životní prostředí (tj. infrastruktura dopravní, vodohospodářská, energetická, komunikační a informační, územní plánování a oblast životního prostředí)
- Podpora podnikání a rozvoj lidských zdrojů
- Cestovní ruch, kultura a památky
- Kvalita života a sport (tj. sociální oblast, zdravotnictví, urbanismus města, bytová politika, sport a volný čas, bezpečnost atd.)

SWOT analýzy jednotlivých prioritních oblastí jsou rozděleny na části, které se týkají vnitřního a vnějšího prostředí. Vnitřní prostředí zachycuje silné a slabé stránky popisovaného území.

Vnější prostředí, jež je těžké nebo nemožné přímo ovlivnit z pozice města Blatná, je určující pro definování příležitostí a ohrožení. Pro tvorbu strategie jsou důležité zejména následující oblasti, které příležitosti a ohrožení ovlivňují:

- Legislativní změny
- Ekonomické změny
- Sociální a politické změny
- Demografické změny
- Národní a mezinárodní infrastruktura

Na základě definování silných a slabých stránek, příležitostí a ohrožení je získán podkladový materiál pro stanovení priorit, opatření a cílů popisovaného území.

**STRATEGICKÝ PLÁN ROZVOJE
MĚSTA BLATNÁ**

2 SWOT ANALÝZA PRIORITYNÍCH OBLASTÍ – VNITŘNÍ PROSTŘEDÍ

2.1 Infrastruktura a životní prostředí

2.1.1 Silné stránky

- Město jako spádové centrum regionu
- Centrum města mimo hlavní dopravní trasy
- Zachovalé životní prostředí
- Skládka komunálního odpadu ve vlastnictví města
- Zpracovaná koncepce protipovodňové ochrany města
- Vysoký stupeň plynofikace a CZT s připravenými pokračovacími projekty
- Kvalitní systém nakládání s odpady ve městě (sběrné nádoby, sběrný dvůr, sběrna druhotných surovin, mobilní sběr)

2.1.2 Slabé stránky

- Silný provoz na tranzitních komunikacích I/20, II/173 a II/175
- Nevyhovující technický stav části místních komunikací vč. křižovatek a chodníků
- Nevyhovující stav technické infrastruktury v místních částech
- Výhledově nedostačující počet parkovacích míst
- Chybějící obchvaty města
- Výhledově nedostačující kapacita a technologie ČOV
- Poloha města mimo hlavní železniční tah -ok
- Nevyhovující technické parametry a nutná rekonstrukce některých částí rozvodů tepla v některých částech města
- Nedostatečný rozsah třídění odpadu v místních částech města
- Špatná kvalita povrchových vod, vysoká eutrofizace v rybnících

2.2 Podpora podnikání a rozvoj lidských zdrojů

2.2.1 Silné stránky

- Existence průmyslové zóny s možností dalšího rozšiřování
- Existence stabilních podniků s průmyslovým zaměřením
- Vhodné výchozí podmínky pro rozvoj podnikání v cestovním ruchu
- Kapacitně dostačující spektrum školských zařízení
- Podpora podnikání ze strany města
- Dlouhodobá a tradiční spolupráce škol a výrobních podniků
- Široká nabídka rekvalifikačních kurzů

2.2.2 Slabé stránky

- Nedostatečná zainvestovanost rozvojových ploch
- Úzká oborová profilace největších zaměstnavatelů
- Nedostatečně pestrá struktura podnikatelské základny
- Nedostatek technicky vzdělaných pracovníků dle potřeb trhu práce
- Nepříznivá struktura nezaměstnaných
- Zastaralý stav některých budov školských zařízení
- Malý zájem veřejnosti o učební obory

2.3 Cestovní ruch, kultura a památky

2.3.1 Silné stránky

- Atraktivní krajina, bohatá historie, významné památky
- Klidné prostředí pro agroturistiku, venkovskou turistiku, rodinnou rekreaci
- Vhodně umístěné informační centrum se značným potenciálem pro propagaci cestovního ruchu ve městě
- Aktivní činnost sdružení obcí (Svazek obcí Blatenska)
- Bohatý kulturní a společenský život místního významu

**STRATEGICKÝ PLÁN ROZVOJE
MĚSTA BLATNÁ**

- Aktivní spolkový život ve městě

2.3.2 Slabé stránky

- Nedostatečná infrastruktura pro cestovní ruch (ubytovací kapacity)
- Úzké spektrum služeb pro cestovní ruch (stravování, půjčovny a opravny kol atd.)
- Menší nabídka produktů cestovního ruchu pro dlouhodobější pobyt návštěvníků města
- Malý počet významných nadregionálních akcí zvyšujících návštěvnost města
- Nedostatečná provázanost místní nabídky na okolní turistické atraktivity – přehrada Orlík, města Strakonice, Písek a Horažďovice atd.
- Nevyhovující technický stav některých historických objektů
- Nedostatečná prezentace města a regionu pro rozvoj cestovního ruchu nadregionálního významu
- Chybějící marketingová koncepce města a regionu

2.4 Kvalita života a sport

2.4.1 Silné stránky

- Poměrně atraktivní a nepoškozené životní prostředí
- Široké spektrum zařízení a poskytovatelů sociálních služeb pro seniory a zdravotně postižené
- Zájem města na řešení sociálních otázek
- Zajištění terénní práce (streetworker) v oblasti protidrogové prevence
- Aktivní činnost sportovních klubů (TJ Sokol, TJ Blatná)
- Dostupná základní zdravotní péče (praktický, dětský lékař, stomatolog) a zastoupení specializovaných lékařů
- Dostupnost specializovaných vyšetření, popř. hospitalizace prostřednictvím nemocnic ve Strakonících, Písku, popř. Klatovech
- Přítomnost zdravotnické záchranné služby a LSPP
- Propojenost sociálních a zdravotních služeb
- Podpora města při řešení otázek bydlení

**STRATEGICKÝ PLÁN ROZVOJE
MĚSTA BLATNÁ**

2.4.2 Slabé stránky

- Nepříznivá věková struktura obyvatel
- Nedostatečná škála terénních služeb
- Výhledově nedostatečná kapacita Domova pro seniory
- Absence odlehčovací služby
- Neexistence plaveckého bazénu a dalších sportovních možností pro neorganizované využívání veřejností (skate park, on-line dráha, fitness atd.)
- Nedostatečná finanční podpora osob pracujících s dětmi a mládeží
- Menší připravenost lokalit pro bytovou výstavbu (zejména RD) a občanskou vybavenost (nedostatečná technická infrastruktura, nevyřešené majetkové vztahy atd.)
- Vysoká prašnost a hluchost spojená s vysokou intenzitou dopravy

3 SWOT ANALÝZA PRIORITNÍCH OBLASTÍ – VNĚJŠÍ PROSTŘEDÍ

3.1 Legislativa

3.1.1 Příležitosti

- Sbližování právních norem EU a ČR
- Přejímání evropských standardů v rámci různých oblastí společensko-ekonomického života
- Existence koncepčních a strategických dokumentů řešících ochranu životního prostředí a jeho složek na úrovni kraje

3.1.2 Ohrožení

- Pomalu postupující, místy nekonceptní a ekonomicky nedostatečně motivující podpora zvyšování využití obnovitelných zdrojů energie (biomasa, bionafta, bioláh, kolektory, tepelné pumpy atp.)
- Problematická orientace ve stále se měnících právních normách
- Nedostatečná vymahatelnost práva
- Složitá daňová soustava, vysoké daňové zatížení pracovní síly
- Legislativní omezování práv zaměstnavatelů
- Nevyřešené majetkové vztahy

3.2 Ekonomika

3.2.1 Příležitosti

- Dlouhodobá ekonomická stabilita ČR
- Navazování kontaktů a spolupráce se subjekty zejména z „nových“ členských zemí EU
- Podpora investic do zakládání podniků
- Podpora rozvoje průmyslových zón
- Značné podpůrné finanční zdroje z fondů EU (ERDF, ESF, EAFRD, EFF, CF) v programovacím období 2007 – 2013
- Prosazení alternativního způsobu hospodaření s využitím programů EU

- Zacílení masivní podpory EU na rozvoj podnikání, s důrazem na vývoj a inovace
- Zavádění nových technologií a služeb s vyšší přidanou hodnotou
- Zlepšení vzdělávacího systému v souvislosti s ekonomickými trendy a vývojem

3.2.2 Ohrožení

- Bariéry v podnikání způsobené nepřehlednou a komplikovanou legislativou a obecně nepříznivými podmínkami rozvoje podnikatelského prostředí
- Zhoršení zaměstnanosti nekvalifikovaných nebo málo kvalifikovaných pracovníků i díky nízké motivaci nezaměstnaných k návratu do zaměstnání
- Nekoncepční podpora malého a středního podnikání
- Nízká podpora vědy, vývoje a inovací
- Přechodná období mezi novými a starými členskými zeměmi EU

3.3 Sociální a politické změny

3.3.1 Příležitosti

- Reforma důchodového systému
- Ekonomická a politická stabilita ČR
- Navazování nových kontaktů a vazeb s dalšími členskými i nečlenskými zeměmi EU na regionální a komunální úrovni

3.3.2 Ohrožení

- Nepříznivý politický vývoj mající zásadní vliv na rozvoj ekonomiky státu
- Nereformovaný důchodový systém
- Nekoncepční financování zařízení sociálních služeb
- Lobbyismus a protekcionismus „starých“ zemí EU
- Radikální změna politicko-ekonomického prostředí
- Laxnost při reformě legislativy, která přímo ovlivňuje ekonomiku společnosti

3.4 Demografický vývoj

3.4.1 Příležitosti

- Zvýšení migrace obyvatelstva do regionu
- Reforma podpory mladým rodinám
- Podpora tvorby pracovních příležitostí pro ženy s dětmi
- Podpora investic do zakládání podniků
- Podpora rozvoje průmyslových zón

3.4.2 Ohrožení

- Stárnutí obyvatelstva
- Klesající porodnost
- Odchod mladých, vysokoškolsky vzdělaných lidí do Prahy či zahraničí (tzv. „odliv mozků“)
- Stěhování ekonomicky aktivních obyvatel za prací do jiných částí kraje, ČR

3.5 Národní a mezinárodní infrastruktura

3.5.1 Příležitosti

- Kvalitní napojení na nadřazenou páteřní dopravní síť
- Dlouhodobá koncepční, projektová a majetková příprava infrastrukturních staveb
- Relativní blízkost k silné rakouské a německé ekonomice

3.5.2 Ohrožení

- Průtahy v realizaci odpovídajícího dopravního napojení JčK na nadřazenou mezinárodní i vnitrostátní síť a s tím související zaměření investorů na jiné regiony
- Další zhoršování technického stavu dopravních tras – silnic a regionálních železničních tratí
- Růst dopravního zatížení silnic a zvýšení nehodovosti
- Růst negativního vlivu dopravy na obyvatelstvo a životní prostředí
- Vysoká náročnost přípravy dopravních investic včetně jejich financování

STRATEGICKÁ ČÁST
STRATEGICKÉHO PLÁNU
ROZVOJE MĚSTA
BLATNÁ

**STRATEGICKÝ PLÁN ROZVOJE
MĚSTA BLATNÁ**

STRATEGICKÝ PLÁN ROZVOJE

MĚSTA BLATNÁ

OBSAH

1	VIZE MĚSTA BLATNÁ.....	5
1.1	Infrastruktura a životní prostředí.....	5
1.2	Podpora podnikání a rozvoj lidských zdrojů.....	5
1.3	Cestovní ruch, kultura a památky.....	5
1.4	Kvalita života a sport.....	6
2	STRATEGIE MĚSTA BLATNÁ.....	7
2.1	Prioritní oblast 1 Infrastruktura a životní prostředí.....	7
2.2	Prioritní oblast 2 Podpora podnikání a rozvoj lidských zdrojů.....	10
2.3	Prioritní oblast 3 Cestovní ruch, kultura a památky.....	12
2.4	Prioritní oblast 4 Kvalita života a sport.....	14
3	SPECIFIKACE OPATŘENÍ.....	17
3.1	Prioritní oblast 1 Infrastruktura a životní prostředí.....	17
3.2	Prioritní oblast 2 Podpora podnikání a rozvoj lidských zdrojů.....	25
3.3	Prioritní oblast 3 Cestovní ruch, kultura a památky.....	29
3.4	Prioritní oblast 4 Kvalita života a sport.....	38

**STRATEGICKÝ PLÁN ROZVOJE
MĚSTA BLATNÁ**

1 VIZE MĚSTA BLATNÁ

Vize jsou výstižným vyjádřením celého komplexu úkolů, které město Blatná na jeho rozvojové cestě čekají.

Vyjádření vize zahajuje další část Strategie rozvoje města Blatná, kterou je část strategická. K formulacím vizí jsou využity závěry SWOT analýzy. Stejně jako v případě SWOT analýzy byly zformulovány vize pro jednotlivé oblasti rozvoje města.

Na tvorbě vizí se podíleli členové jednotlivých pracovních skupin.

Zpracovatel Strategického plánu rozvoje města navrhl následující zastřešující formulaci:

Blatná, město aktivního života.

Vize pro jednotlivé oblasti rozvoje města jsou charakterizovány takto:

1.1 Infrastruktura a životní prostředí

Město Blatná jako město:

- s rozvinutou dopravní a technickou infrastrukturou
- s efektivním systémem odpadového hospodářství
- chránící své čisté životní prostředí
- s dostatečnou protipovodňovou ochranou

1.2 Podpora podnikání a rozvoj lidských zdrojů

Město Blatná jako město:

- s dostatečně širokým spektrem oborů podnikání a přiměřeným přílivem investic
- s dostatečným zázemím pro vzdělávání a další vzdělávání

1.3 Cestovní ruch, kultura a památky

Město Blatná jako město:

- využívající své kulturní a historické bohatství a pečující o něj
- podporující kulturní a společenské aktivity obyvatel
- které je přirozeným centrem turistiky a cestovního ruchu

1.4 Kvalita života a sport

Město Blatná jako město:

- s efektivním systémem zdravotních a sociálních služeb
- podporující rozvoj kvalitního bydlení a doprovodné infrastruktury
- poskytující dostatek pracovních příležitostí
- podporující kulturní, vzdělávací a sportovní aktivity dětí a mládeže

2 STRATEGIE MĚSTA BLATNÁ

2.1 Prioritní oblast 1 Infrastruktura a životní prostředí

Cíl 1.1: Zlepšení stavu dopravní a technické infrastruktury

Opatření 1.1.1 Dopravní infrastruktura

- Aktivita:** Obnova a oprava silniční sítě ve městě
- Aktivita:** Rekonstrukce křižovatek
- Aktivita:** Podpora rozvoje občanské vybavenosti rozvojových ploch
- Aktivita:** Opravy a rekonstrukce místních komunikací a chodníků v Blatné a osadách
- Aktivita:** Vybudování nových místních komunikací
- Aktivita:** Zvýšení počtu parkovacích míst ve městě
- Aktivita:** Opravy návší v osadách Blatné
- Aktivita:** Zlepšení dopravní obslužnosti
- Aktivita:** Realizace přeložek silnic č. I/20, II/173 a II/175 včetně vybudování dopravního obchvatu v osadě Skaličany
- Aktivita:** Výkupy pozemků pro realizaci cyklostezek a jejich výstavba
- Aktivita:** Rekonstrukce a přemístění autobusových zastávek
- Aktivita:** Zvýšení bezpečnosti chodců, úpravy stávajících přechodů

Opatření 1.1.2 Energetická infrastruktura

- Aktivita:** Zainvestování energetické infrastruktury pro rozvojové plochy města (bydlení, podnikání)
- Aktivita:** Podpora využívání obnovitelných zdrojů energie
- Aktivita:** Udržení podílu plynofikace
- Aktivita:** Udržení kotelny a horkovodu

Opatření 1.1.3 Snižování škod působených povodněmi a jinými živelnými pohromami

- Aktivita:** Realizace protipovodňových opatření města
- Aktivita:** Rekonstrukce Podhájského rybníku
- Aktivita:** Zajištění bezpečnosti a informovanosti obyvatel při povodních a jiných živelných pohromách

**STRATEGICKÝ PLÁN ROZVOJE
MĚSTA BLATNÁ**

Aktivita: Udržení funkčnosti varovného systému

Aktivita: Zvýšení retenční a retardační schopnosti krajiny

Opatření 1.1.4 Vodohospodářská infrastruktura

Aktivita: Obnova vodohospodářské infrastruktury (městská kanalizace, vodovod)

Aktivita: Rekonstrukce a rozšíření kanalizace a vodovodů ve všech osadách města Blatná

Aktivita: Dostavba 3. stupně čištění ve stávající ČOV, popř. výstavba nové ČOV

Aktivita: Budování ČOV v osadách Blatné

Aktivita: Výstavba dešťové kanalizace

Cíl 1.2: Zvyšování atraktivity města Blatná

Opatření 1.2.1 Zlepšení architektonického vzhledu města, obnova a udržování veřejných prostranství a zeleně

Aktivita: Zakládání a údržba veřejné zeleně (parky, doprovodná zeleň, drobná architektura, doprovodná uliční zeleň)

Aktivita: Obnova hřbitova v Blatné

Aktivita: Vybudování nových a údržba stávajících pomníků v osadách

Aktivita: Podpora ochrany významných krajinných prvků (prvky ÚSES, památné stromy, ZCHÚ a lokality soustavy NATURA 2000) a realizace revitalizačních opatření těchto prvků

Cíl 1.3: Zlepšení stavu ovzduší a nakládání s odpady na území města, podpora environmentálního vzdělávání a výchovy

Opatření 1.3.1 Zlepšení stavu ovzduší

Aktivita: Snižování energetických ztrát zateplováním objektů, zejména u objektů občanské vybavenosti

Aktivita: Podpora ekologicky šetrných alternativních zdrojů vytápění – využití obnovitelných zdrojů energie

Opatření 1.3.2 Efektivní nakládání s odpady

Aktivita: Podpora a rozvoj možností pro třídění odpadů obyvatelstvem

Aktivita: Podpora a rozvoj efektivního využití separovaných odpadů

STRATEGICKÝ PLÁN ROZVOJE

MĚSTA BLATNÁ

- Aktivita:** Výstavba sběrných míst v osadách
- Aktivita:** Zvyšování informovanosti obyvatel v oblasti odpadového hospodářství
- Aktivita:** Zefektivnění nakládání s biologicky rozložitelnými odpady
- Aktivita:** Zajištění třídíčky odpadů pro skládku Hněvkov
- Aktivita:** Podpora systému zpětného odběru
- Aktivita:** Vybudování nového sběrného dvora

2.2 Prioritní oblast 2 Podpora podnikání a rozvoj lidských zdrojů

Cíl 2.1: **Spolupráce s malými a středními podnikateli, rozvoj inovací**

Opatření 2.1.1 Zajištění rozvojových ploch pro další podnikání a podpora rekonstrukce chátrajících areálů

Aktivita: Rozšíření stávající průmyslové zóny dle územního plánu

Aktivita: Výkupy pozemků a vybudování infrastruktury pro realizaci druhé fáze výstavby průmyslové zóny

Aktivita: Podpora rekonstrukce chátrajících areálů a jejich nového využití

Opatření 2.1.2 Podpora zavádění inovačních technologií šetrných k životnímu prostředí

Aktivita: Zbudování fotovoltaické elektrárny

Opatření 2.1.3 Podpora podnikání ze strany města

Aktivita: Vydání a průběžná aktualizace kontaktní brožury na podnikatele dle oborů

Aktivita: Zveřejňování volných kapacit

Aktivita: Podpora místních produktů a tradiční výroby

Aktivita: Vytvoření databáze nevyužitých nemovitostí na území města

Cíl 2.2: **Podpora vzdělávání**

Opatření 2.2.1 Zvyšování zájmu veřejnosti o učební obory a zajištění spolupráce mezi základními školami, středními školami, úřadem práce a budoucím zaměstnavatelem

Aktivita: Zvyšování informovanosti dětí a jejich rodičů o možnostech uplatnění technicky vzdělaných pracovníků

Aktivita: Podpora spolupráce mezi základními a středními školami

Aktivita: Spolupráce mezi podniky, středními školami a úřadem práce

Opatření 2.2.2 Zvyšování kvalifikace, celoživotní vzdělávání

Aktivita: Zvyšování zájmu o celoživotní vzdělávání ze strany zaměstnanců i zaměstnavatelů

Aktivita: Podpora dalšího vzdělávání učitelů

Aktivita: Podpora využití programů financovaných z Evropského sociálního fondu

Aktivita: Podpora rekvalifikace nezaměstnaných podle požadavků úřadu práce a zaměstnavatelů

Opatření 2.2.3 Zlepšení technických podmínek pro vzdělávání

Aktivita: Snížení energetické náročnosti budovy ZŠ T. G. Masaryka

Aktivita: Výměna oken ZŠ J. A. Komenského

Aktivita: Vybudování nové školy v Paštické ul. včetně kuchyně a sportovního zázemí

Aktivita: Revitalizace zeleně v areálech základních a mateřských škol

2.3 Prioritní oblast 3 Cestovní ruch, kultura a památky

Cíl 3.1: **Obnova historických objektů**

Opatření 3.1.1 **Zlepšení technického stavu historických objektů v Blatné**

Aktivita: Obnova špejcharu a jeho nové využití

Aktivita: Obnova objektu č. p. 4 Blatná

Aktivita: Obnova ZŠ J. A. Komenského, Blatná

Aktivita: Obnova Rejtova paláce blatenského zámku

Aktivita: Obnova objektu bývalé kaplanky č. p. 213 Blatná

Aktivita: Obnova Sokolovny Blatná

Opatření 3.1.2 **Zlepšení technického stavu církevních objektů**

Aktivita: Obnova sanktusní věžičky a prejzové krytiny kostela Nanebevzetí Panny Marie v Blatné

Aktivita: Opravy drobných sakrálních staveb (boží muka, křížky, kapličky)

Aktivita: Oprava blatenské věže

Cíl 3.2: **Podpora rozvoje turistické infrastruktury**

Opatření 3.2.1 **Rozvoj různých druhů turistiky**

Aktivita: Vybudování stezek pro pěší a cyklisty

Aktivita: Rozvoj hipoturistiky a agroturistiky v blízkém okolí města

Cíl 3.3: **Společná marketingová strategie a nabídka turistických produktů**

Opatření 3.3.1 **Společná marketingová strategie**

Aktivita: Zpracování marketingové strategie města zaměřené na turistiku a podnikání

Aktivita: Společná prezentace celého regionu s Blatnou jako jeho centrem

Aktivita: Podpora činnosti informačního centra

Aktivita: Podpora vydávání turistických publikací a návaznosti na další projekty

Aktivita: Prezentace Blatné jako centra klidného, zdravého a příjemného regionu, vhodného k odpočinku a rekreaci rodin s dětmi, s možností sportovního a kulturního vyžití

Aktivita: Obnova místních tradic

Opatření 3.3.2 Nabídka turistických produktů

Aktivita: Propojení turistické nabídky města s nabídkou okolních obcí

Aktivita: Využití osobité historie města

Cíl 3.4 Vytvoření kvalitní kulturní nabídky pro občany i návštěvníky města, rozvoj vnějších vztahů

Opatření 3.4.1: Rozvoj kulturních aktivit

Aktivita: Podpora pořádání výstav, festivalů a dalších akcí s celostátním dopadem

Opatření 3.4.2: Podpora přeshraniční a mezinárodní spolupráce

Aktivita: Podpora mezinárodní spolupráce v oblasti kultury

Aktivita: Podpora mezinárodních projektů

Aktivita: Pokračování dosavadní mezinárodní spolupráce

Cíl 3.5 Podpora rozvoje turistické infrastruktury

Opatření 3.5.1 Podpora vzniku kvalitních ubytovacích a stravovacích zařízení

Aktivita: Podpora rekonstrukce či výstavby dalších objektů na ubytovací kapacity

Aktivita: Podpora vzniku turistické ubytovny

Aktivita: Podpora vzniku rodinných penzionů a ubytování v soukromí na území města

Aktivita: Podpora rozšíření a zkvalitnění nabídky stravovacích kapacit

2.4 Prioritní oblast 4 Kvalita života a sport

Cíl 4.1: Zkvalitnění podmínek pro trávení volného času

Opatření 4.1.1 Zajištění kvalitních podmínek pro společenskou, kulturní a zájmovou činnost

Aktivita: Vybudování Komunitního centra aktivního života

Aktivita: Podpora spolkového života ve městě

Opatření 4.1.2 Vybudování odpovídající sportovní a rekreační infrastruktury

Aktivita: Vybudování turistického a rekreačního areálu

Aktivita: Vybudování naučné stezky v oddechové zóně Vinice vč. rozhledny

Aktivita: Rozšíření kuželny

Aktivita: Podpora rozšíření možností pro sportovní vyžití občanů

Aktivita: Budování dětských hřišť

Opatření 4.1.3 Podpora sportovních aktivit

Aktivita: Podpora sportovních klubů ve městě, podpora úspěšných jednotlivců

Aktivita: Zapojení občanů do pravidelné sportovní činnosti

Aktivita: Podpora aktivit volného času dětí a mládeže

Cíl 4.2: Zajištění dostupné a kvalitní sociální a zdravotní péče

Opatření 4.2.1 Dostupné sociální a zdravotní služby

Aktivita: Zachování a podpora Domova seniorů v Blatné

Aktivita: Rozšíření a zkvalitnění služeb poskytovaných v Domově seniorů

Aktivita: Podpora rozšíření kapacit a flexibility sociálních služeb

Aktivita: Podpora terénní služby

Aktivita: Podpora pracovního uplatnění pro osoby se zdravotním postižením, podpora chráněných dílen

Aktivita: Zlepšení infrastrukturní vybavenosti a modernizace zdravotnických zařízení

Aktivita: Podpora vytvoření a činnosti mateřského centra

Aktivita: Podpora terénních programů orientovaných na drogovou problematiku

Aktivita: Podpora v oblasti primární drogové prevence

Aktivita: Spolupráce se sociálními zařízeními z ostatních regionů

Aktivita: Udržení kvalitní zdravotní péče

Cíl 4.3: Bezpečné a přátelské prostředí pro handikepované občany

Opatření 4.3.1 Bezbariérovost

Aktivita: Realizace bezbariérových tras pro handicapované občany

Aktivita: Podpora činnosti Svazu tělesně postižených

Cíl 4.4: Zajištění podmínek pro kvalitní bydlení obyvatel města

Opatření 4.4.1 Zajištění podmínek pro kvalitní bydlení obyvatel města

Aktivita: Vytváření podmínek pro výstavbu rodinných domů a novou výstavbu bytů v návaznosti na územní plán města

Aktivita: Výkup pozemků pro výstavbu rodinných domů a vybudování doprovodné infrastruktury v osadách

Aktivita: Výstavba dětských hřišť vč. herních prvků a veřejně přístupných sportovišť v osadách

Aktivita: Výkup pozemků a vybudování infrastruktury pro výstavbu individuálního bydlení

Aktivita: Obnova veřejné zeleně, zajištění drobného mobiliáře

Aktivita: Výsadba liniové zeleně podél polních cest, zalesňování neplodných půd a rumišť

Aktivita: Technická podpora dostupnosti internetu pro občany Blatné

Aktivita: Obnova a podpora využití stávajícího bytového a domovního fondu

Aktivita: Regenerace panelových sídlišť

Aktivita: Zajištění podmínek pro sociální bydlení, bydlení v krizových situacích apod.

Cíl 4.5: Zajištění rozvoje města

Opatření 4.5.1 Modernizace veřejné správy

Aktivita: Vzdělávání zaměstnanců úřadu

Aktivita: Zvyšování informovanosti občanů o dění ve veřejném sektoru

Opatření 4.5.2 Zajištění a aktualizace rozvojových dokumentů města

Aktivita: Zpracování územních a regulačních plánů obcí a osad

Aktivita: Zpracování nového územního plánu včetně projektových dokumentací pro město Blatnou

Aktivita: Aktualizace Strategického plánu rozvoje města Blatná

Aktivita: Podpora zpracování žádosti do operačních programů

3 SPECIFIKACE OPATŘENÍ

3.1 Prioritní oblast 1 Infrastruktura a životní prostředí

CÍL 1.1 Zlepšení stavu dopravní a technické infrastruktury

POPIS CÍLE:

Dopravní a technická infrastruktura hrají důležitou roli v dalším rozvoji města.

Problémem v oblasti dopravní infrastruktury je přetíženost silnic I. a II. třídy, které procházejí městem a dané lokality značně zatěžují hustým provozem.

Napojení obyvatel na veřejný vodovod a kanalizaci je v současné době na dostačující úrovni, je však nutno počítat s průběžnou rekonstrukcí a rozšiřováním této infrastruktury. Jako problém se jeví tato infrastruktura především v osadách Blatné. Čištění odpadních vod probíhá přes ČOV, kterou bude nutno výhledově rozšířit o 3. stupeň čištění, popř. vystavět čističku novou. Výstavbu nových ČOV je třeba též zajistit v osadách Blatné.

Cílem je zabezpečit kvalitní dopravní obslužnost a dobrý technický stav pozemních komunikací a odpovídající napojení obyvatelstva a nemovitostí na všechny inženýrské sítě.

Dalším cílem je zajistit snížení či absenci rizik při živelních událostech.

OPATŘENÍ 1.1.1: Dopravní infrastruktura

STRUČNÝ POPIS VÝCHOZÍ SITUACE:

Síť silnic I., II. a III. třídy je v analyzovaném území poměrně hustá. Vykazuje však celou řadu bodových závad a nedostatků, které mohou mít vliv na bezpečnost silničního provozu (nehodovost), kvalitu života (hlučnost, prašnost) a životního prostředí (emise, prašnost). Problémem je také zvyšující se intenzita provozu na komunikacích vyšší třídy procházejících městem.

Silniční síť vykazuje bodové závady. Nejvíce postiženými komunikacemi jsou silnice č. I/20, II/173 a II/175. Hustému silničnímu provozu je nutno přizpůsobit také křižovatky (odbočovací pruhy, světelná signalizace, kruhové objezdy, přechody pro chodce). Počet parkovacích míst je ve městě není dostačující, proto bude výhledově nutné zvýšit počet a kapacitu parkovišť.

AKTIVITY NAPLŇUJÍCÍ OPATŘENÍ:

- Obnova a oprava silniční sítě ve městě
- Rekonstrukce křižovatek
- Podpora rozvoje občanské vybavenosti rozvojových ploch
- Opravy a rekonstrukce místních komunikací a chodníků v Blatné a osadách
- Vybudování nových místních komunikací
- Zvýšení počtu parkovacích míst ve městě
- Opravy návší v osadách Blatné
- Zlepšení dopravní obslužnosti
- Realizace přeložek silnic č. I/20, II/173 a II/175 včetně vybudování dopravního obchvatu v osadě Skaličany
- Výkupy pozemků pro realizaci cyklostezek a jejich výstavba

- Rekonstrukce a přemístění autobusových zastávek
- Zvýšení bezpečnosti chodců, úpravy stávajících přechodů
- Zpracování koncepce dopravy v klidu

OPATŘENÍ 1.1.2: Energetická infrastruktura

STRUČNÝ POPIS VÝCHOZÍ SITUACE:

Na území města Blatná se nachází 41 transformoven, které jsou ve vyhovujícím technickém stavu a některé z nich mají rezervu výkonu pro pokrytí další elektrizace. Sekundární síť je provedena v centrální zóně převážně kabely uloženými ve výkopech, okrajové čtvrti jsou provedeny vrchním vedením zavěšeným na střešních konzolách a betonových sloupech. Některé lokality mají i rozsáhlejší el. vytápění. Řada lokalit je již plynofikována.

Oblast města Blatná, včetně Bezdědovic se uvažuje plošně plynofikovat, z hlediska elektrického vytápění se uvažuje pouze s plnou elektrizací v lokalitě RD Na vinici, hotel Špejchar a částečně zámku. V RD Na vinici a zámku je s plnou elektrizací již započato, hotel Špejchar je novým odběratelem.

V současné době jsou pro výrobu tepla v Blatné používány různé druhy paliv, a to ne ve velkém počtu tepelných zdrojů. Existuje zde několik relativně malých teplofikovaných oblastí, z nichž každá má společný zdroj tepla.

Pro další rozvoj území je počítáno s výrazným postupem plynofikace. S tím bude spojeno zakládání dalších – většinou individuálních tepelných zdrojů.

Určitá část území města má založeny rozvody plynu, další části jsou projektově připraveny. Předmětem návrhu je další postupná plynofikace, a to jak v zastavěném území, tak i na plochách navržených pro budoucí zástavbu.

Jihozápadně od Blatné prochází hlavní trasa vysokotlakého plynovodu DH 600. Z ní jsou provedeny přípojky k jednotlivým regulačním stanicím. Větší odběry průmyslového charakteru jsou zásobovány zemním plynem přes vlastní regulační stanice.

Odběry v samotném městě jsou napojeny zčásti na místní středotlaké rozvody a zčásti na rozvody nízkotlaké. Stávající plynovodní potrubí je ocelové. Založené úseky budou v maximální míře využity jako součást budoucí městské sítě. Dnešní využití výkonu stávajících RS je pouze částečné.

S ohledem na čistotu ovzduší a na vývoj cen jednotlivých paliv je zemní plyn navržen jako základní palivo pro další rozvoj území.

AKTIVITY NAPLŇUJÍCÍ OPATŘENÍ:

- Zainvestování energetické infrastruktury pro rozvojové plochy města (bydlení, podnikání)
- Podpora využívání obnovitelných zdrojů energie
- Udržení podílu plynofikace
- Udržení kotelny a horkovodu

OPATŘENÍ 1.1.3: Snižování škod působených povodněmi a jinými živelnými pohromami

STRUČNÝ POPIS VÝCHOZÍ SITUACE:

Město Blatná bylo zasaženo povodněmi v letech 2002. Povodeň byla způsobena natržením a porušením hrází rybníků (celkem bylo protrženo 11 rybníků). Unikající voda vytvořila vlny, které se setkaly na soutoku obou potoků v Blatné se 4 hodinovým odstupem. Byl zničen most na rybníku Pustý, okolní objekty a sokolovna. Druhá přívalová vlna vznikla protržením Metelského rybníka a hrází dalších rybníků. Obě přívalové vlny postoupily do zámeckého rybníka a z toho se voda rozlila do města.

V současné době je zpracována Zpráva povodňové komise a Zpráva krizového štábu. V nich byla

STRATEGICKÝ PLÁN ROZVOJE

MĚSTA BLATNÁ

zdůrazněna nutnost nového vodohospodářského posouzení obou potoků, studie byla zpracována i s návrhem protipovodňových opatření na stoletou vodu.

Informovanost obyvatel při povodních a jiných živelných pohromách je na dobré úrovni. Dobrá spolupráce složek Integrovaného záchranného systému spolehlivě zajišťuje zabezpečení majetku obyvatel, firem a organizací. K ohrožení životů většinou nedochází.

AKTIVITY NAPLŇUJÍCÍ OPATŘENÍ:

- Realizace protipovodňových opatření města
- Rekonstrukce Podhájského rybníka
- Zajištění bezpečnosti a informovanosti obyvatel při povodních a jiných živelných pohromách
- Udržení funkčnosti varovného systému
- Zvýšení retenční a retardační schopnosti krajiny

OPATŘENÍ 1.1.4: Vodohospodářská infrastruktura

STRUČNÝ POPIS VÝCHOZÍ SITUACE:

Zásobování pitnou vodou provozuje VaK JČ, a.s. Zdrojem pitné vody je vodárenská soustava JČ (Římov), jako záložní zdroj slouží úpravná vody Bezdědovice. Stávající vodovodní síť, vodní zdroje a akumulace vody vyhovují současným potřebám města v zásobování vodou. Stávající slabě dimenzované a dožívající úseky uliční sítě budou postupně rekonstruovány.

Provozovatelem kanalizace ve městě je VaK JČ, a.s. Většina odpadních vod je odváděna kanalizačním systémem přes ČOV. Úseky kanalizačních stok jsou již technicky nevyhovující. V osadách Blatné je kanalizace zavedena pouze částečně, jednotlivé úseky je nutno rekonstruovat a dobudovat chybějící úseky, také je nutno zde dovyřešit čištění odpadních vod prostřednictvím čističek.

Záměrem města je dostavit 3. stupeň čištění ve stávající ČOV, popř. vybudovat čističku novou tak, aby v případě dosažení 10 000 ekvivalentních obyvatel splňovala emisní limit celkového dusíku.

AKTIVITY NAPLŇUJÍCÍ OPATŘENÍ:

- Obnova vodohospodářské infrastruktury (městská kanalizace, vodovod)
- Rekonstrukce a rozšíření kanalizace a vodovodů ve všech osadách města Blatná
- Dostavba 3. stupně čištění ve stávající ČOV, popř. výstavba nové ČOV
- Budování ČOV v osadách Blatné
- Výstavba dešťové kanalizace

CÍLOVÉ SKUPINY PRO CÍL 1.1:

- město Blatná
- podnikatelské subjekty zabývající se přímo či nepřímo dopravní a technickou infrastrukturou – ŘSD, SÚS JČK, distributoři energie, provozovatelé kotelen, 1. JVS apod.
- vlastníci nemovitostí
- obyvatelé města
- turisté

GARANT A SPOLUPRÁCE:

Městský úřad, ministerstva, Krajský úřad Jihočeského kraje, Ředitelství silnic a dálnic ČR, projekční kanceláře, Správa a údržba silnic Jihočeského kraje, Okresní ředitelství Policie ČR, složky Integrovaného záchranného systému, provozovatelé – dopravci, vodohospodáři, internetové firmy, Evropská unie, podle povahy aktivit mohou být implementací pověřeny i další organizace a podnikatelské subjekty.

**STRATEGICKÝ PLÁN ROZVOJE
MĚSTA BLATNÁ**

DOBA TRVÁNÍ:

2008 - 2013

VAZBA NA JINÉ DOKUMENTY:

- Národní rozvojový plán ČR
- Regionální operační program
- Tematické operační programy
- Program rozvoje územního obvodu Jihočeského kraje
- Fond soudržnosti EU
- Krajská energetická koncepce
- Územní plán města Blatná
- Povodňový plán města Blatná

CÍL 1.2 Zvyšování atraktivity města Blatná

POPIS CÍLE:

Krajinný ráz, charakterizovaný jako přírodní, kulturní a historická charakteristika určitého místa, je potřebné chránit před činnostmi snižujícími jeho estetickou a přírodní hodnotu. Zásahy do krajinného rázu musí být prováděny s ohledem na zachování významných krajinných prvků, zvláště chráněných území, kulturních dominant krajiny a jiných prvků tvořících krajinu. Vyrovnaný a zachovalý stav přírody zvyšuje retenční schopnost krajiny, a tím umožňuje lepší ochranu území před povodněmi.

Veřejná prostranství – ulice, parky, náměstí apod. – plní kromě funkce pobytové také odvozené funkce – prostorové, estetické, uliční vybavení apod. Tyto prostory mají občanům sloužit také jako místo pro setkání, kontakt a relaxaci. Je tedy nutné tato místa udržovat, vybavovat je zelení či drobnou architekturou. Tyto prostory zvyšují jak kvalitu života občanů, tak atraktivitu měst a obcí pro návštěvníky.

OPATŘENÍ 1.2.1: Zlepšení architektonického vzhledu města, obnova a údržba veřejných prostranství a zeleně

STRUČNÝ POPIS VÝCHOZÍ SITUACE:

Město Blatná a jeho okolí nabízí místním obyvatelům i turistům jak atraktivní venkovskou krajinu, tak kulturně vybavenou městskou zástavbu. Pro zachování potřebné vyváženosti mezi zastavěnou oblastí a městskou zelení je třeba vhodně pečovat o zelené plochy, popř. na vhodných vytipovaných místech zakládat nové. Dále je třeba průběžně pečovat o významné krajinné prvky a lokality.

AKTIVITY NAPLŇUJÍCÍ OPATŘENÍ:

- Zakládání a údržba veřejné zeleně (parky, doprovodná zeleň, drobná architektura, doprovodná uliční zeleň)
- Obnova hřbitova v Blatné
- Vybudování nových a údržba stávajících pomníků v osadách
- Podpora ochrany významných krajinných prvků (prvky ÚSES, památné stromy, ZCHÚ a lokality NATURA 2000) a realizace revitalizačních opatření těchto prvků

CÍLOVÉ SKUPINY PRO CÍL 1.2:

- město Blatná
- majitelé a správci veřejných prostranství, hřbitovů, parků a rybníků
- subjekty působící v oblasti ochrany přírody a souvisejících oborech
- neziskové organizace a zájmová sdružení
- obyvatelé města
- návštěvníci města

GARANT A SPOLUPRÁCE:

Městský úřad, ministerstva, Krajský úřad Jihočeského kraje, Agentura ochrany přírody a krajiny, Česká inspekce životního prostředí, lesní společnosti, Evropská Unie, podle povahy aktivit mohou být implementací pověřeny i další organizace a podnikatelské subjekty.

DOBA TRVÁNÍ:

2008 – 2013

**STRATEGICKÝ PLÁN ROZVOJE
MĚSTA BLATNÁ**

VAZBA NA JINÉ DOKUMENTY:

- Národní rozvojový plán ČR
- Regionální operační program
- Tematické operační programy
- Program rozvoje územního obvodu Jihočeského kraje
- Územní plán města Blatná

CÍL 1.3 Zlepšení stavu ovzduší a nakládání s odpady na území města, podpora environmentálního vzdělávání a výchovy

POPIS CÍLE:

Zdravé životní prostředí je jednou ze základních podmínek nezbytných pro život lidí ve městě. Cílem je udržet a nadále zlepšovat životní prostředí ve městě Blatná. Toho lze dosáhnout podporou zavádění nových moderních a životnímu prostředí neškodících technologií (plynofikace, obnovitelné zdroje energie, zateplování atd.) a snížením intenzity dopravy na území města.

Při nakládání s tuhými odpady je třeba hospodařit v souladu s předpisy o odpadech a ochraně přírody (např. zabránit vzniku černých skládek, využít separaci odpadů, tlumit dopad činnosti průmyslových provozů na krajinu apod.). V oblasti výchovy a vzdělávání je třeba podpořit zachování přírodních a historických krás města v souladu s myšlenkou udržitelného rozvoje.

OPATŘENÍ 1.3.1: Zlepšení stavu ovzduší

STRUČNÝ POPIS VÝCHOZÍ SITUACE:

Nejvíce zatížené oblasti z pohledu stavu ovzduší jsou lokality, kterými jsou vedeny průtahy silnic (především č. I/20, II/173 a II/175). Kromě emisí z dopravy je dalším problémem vysoká hlučnost a prašnost. Dalším znečišťovatelem ovzduší na území a v blízkosti města Blatná je dle Českého hydrometeorologického ústavu několik místních firem (DURA AUTOMOTIVE CZ, s.r.o., VISHAY ELECTRONIC spol.s r.o., závod Blatná, Technické služby města Blatná s.r.o. – plynová kotelna Čechova, Blatenská ryba – Výkrmna drůbeže Chobot a Dvoretice).

Menší kotelny ve městě byly převedeny na plyn a ovzduší neznečišťují. Problémová jsou spíše lokální topeniště, a to především na území místních částí a v okrajových částech města. Vzhledem k poměrně vysokým cenám plynu je málo pravděpodobné, že by se již tak vysoká míra plynofikace ve městě dále zvyšovala. V současné době se objevuje spíše opačný efekt – domácnosti na plyn již připojené opouštějí tento způsob vytápění a přecházejí zpět k sice levnějšímu, ale ovzduší více zatěžujícímu způsobu vytápění tuhými palivy.

Cílem tohoto opatření je zlepšení stavu ovzduší, a to odkloněním dopravy, snižováním emisí jak z dopravy, tak z dalších zdrojů znečišťování, jakými jsou hlavně lokální topeniště. Řešením je přechod na centrální vytápění nebo využívání alternativních paliv, solární či geotermální energie. Ke snížení tepelné ztrátovosti také může přispět kvalitnější zateplování. V rámci zlepšování stavu ovzduší je třeba postupovat koncepčně, k čemuž napomáhá zpracování koncepčních dokumentů obsahujících jednotlivé kroky a postupy, kterými má být požadovaného stavu dosaženo.

AKTIVITY NAPLŇUJÍCÍ OPATŘENÍ:

- Snižování energetických ztrát zateplováním objektů, zejména u objektů občanské vybavenosti
- Podpora ekologicky šetrných alternativních zdrojů vytápění – využití obnovitelných zdrojů energie

OPATŘENÍ 1.3.2: Efektivní nakládání s odpady

STRUČNÝ POPIS VÝCHOZÍ SITUACE:

Odpadové hospodářství ve městě Blatná zajišťují a zařízení (sběrná místa, sběrný dvůr, skládka odpadů, kompostárna) provozují Technické služby města Blatné, s.r.o. Způsob nakládání s odpady je v souladu se závaznou částí Plánu odpadového hospodářství Jihočeského kraje.

Na území města Blatná jsou provozovány sběrné suroviny (Ladislav Kratochvíl), sběrna kovového odpadu (EKOŠROT spol. s r.o.), zařízení k odstraňování odpadů - biodegradace (ASTON spol. s r.o. Tábor) a zařízení na soustředování ostatních odpadů před jejich využitím nebo odstraněním (Miroslav

**STRATEGICKÝ PLÁN ROZVOJE
MĚSTA BLATNÁ**

Sladký, Igor Pavel).

AKTIVITY NAPLŇUJÍCÍ OPATŘENÍ:

- Podpora a rozvoj možností pro třídění odpadů obyvatelstvem
- Podpora a rozvoj efektivního využití separovaných odpadů
- Výstavba sběrných míst v osadách
- Zvyšování informovanosti obyvatel v oblasti odpadového hospodářství
- Zefektivnění nakládání s biologicky rozložitelnými odpady
- Zajištění třídičky odpadů pro skládku Hněvkov
- Podpora systému zpětného odběru
- Vybudování nového sběrného dvora

CÍLOVÉ SKUPINY PRO CÍL 1.3:

- město Blatná
- obyvatelé města
- majitelé veřejných i soukromých objektů
- soukromé společnosti zabývající se odpadovým a tepelným hospodářstvím
- organizace zabývající se ekologickou výchovou a vzděláváním

GARANT A SPOLUPRÁCE:

Městský úřad, jednotlivá ministerstva, Krajský úřad Jihočeského kraje, Státní fond životního prostředí, Evropská unie, podle povahy aktivit mohou být implementací pověřeny i další organizace a podnikatelské subjekty.

DOBA TRVÁNÍ:

2008 – 2013

VAZBA NA JINÉ DOKUMENTY:

- Národní rozvojový plán ČR
- Regionální operační program
- Tematické operační programy
- Program rozvoje územního obvodu Jihočeského kraje
- Krajská energetická koncepce
- Krajský plán odpadového hospodářství
- Energetické audity některých budov
- Plán odpadového hospodářství města Blatná
- Územní plán města Blatná

3.2 Prioritní oblast 2 Podpora podnikání a rozvoj lidských zdrojů

CÍL 2.1 Spolupráce s malými a středními podnikateli, rozvoj inovací

POPIS CÍLE:

Město chce dosáhnout dalšího rozvoje podporou malých a středních podnikatelů. Rozšířením rozvojových ploch a zajištěním doprovodné infrastruktury pro podnikání a podporou rekonstrukcí stávajících areálů a budov chce zvýšit zájem o rozvoj podnikání ve městě. Cílem je také vytvoření databáze nevyužitých nemovitostí vhodných pro podnikání na území města a kontaktní brožury na podnikatele.

OPATŘENÍ 2.1.1: Zajištění rozvojových ploch pro další podnikání a podpora rekonstrukce chátrajících areálů

STRUČNÝ POPIS VÝCHOZÍ SITUACE:

Město Blatná plánuje další etapu rozšíření stávající průmyslové zóny Sádlov (etapa Sádlov II a III). Zároveň s výkupy pozemků a vybudování vlastní zóny dojde i k vybudování doprovodné infrastruktury. Zajištěním rozvojových ploch pro podnikání a podporou rekonstrukcí stávajících areálů a budov chce město zvýšit zájem o podnikání.

AKTIVITY NAPLŇUJÍCÍ OPATŘENÍ:

- Rozšíření stávající průmyslové zóny dle územního plánu
- Výkupy pozemků a vybudování infrastruktury pro realizaci druhé fáze výstavby průmyslové zóny
- Podpora rekonstrukce chátrajících areálů a jejich nového využití

OPATŘENÍ 2.1.2: Podpora zavádění inovačních technologií šetrných k životnímu prostředí

STRUČNÝ POPIS VÝCHOZÍ SITUACE:

S ohledem na čistotu ovzduší a na vývoj cen jednotlivých paliv bude město Blatná podporovat také zavádění inovačních technologií, které jsou šetrné k životnímu prostředí. V současné době se plánuje vybudování fotovoltaické elektrárny na již vytipovaném pozemku u silnice č. 1/20 (asi 8 ha). Výstavba této elektrárny by tento těžce využitelný pozemek nijak nezatížila.

AKTIVITY NAPLŇUJÍCÍ OPATŘENÍ:

- Zbudování fotovoltaické elektrárny

OPATŘENÍ 2.1.3: Podpora podnikání ze strany města

STRUČNÝ POPIS VÝCHOZÍ SITUACE:

Město Blatná bude podporovat podnikání, především vydáváním publikací a tvorbou databází a dále také podporou místních produktů a tradiční výroby.

AKTIVITY NAPLŇUJÍCÍ OPATŘENÍ:

- Vydání a průběžná aktualizace kontaktní brožury na podnikatele dle oborů
- Zveřejňování volných kapacit
- Podpora místních produktů a tradiční výroby
- Vytvoření databáze nevyužitých nemovitostí na území města

**STRATEGICKÝ PLÁN ROZVOJE
MĚSTA BLATNÁ**

CÍLOVÉ SKUPINY PRO CÍL 2.1:

- obce a města
- obyvatelé pracovního mikroregionu
- investoři

GARANT A SPOLUPRÁCE:

Obce a sdružení obcí, jednotlivá ministerstva, Krajský úřad Jihočeského kraje, Státní fond životního prostředí, Evropská unie, podle povahy aktivit mohou být implementací pověřeny i další organizace a podnikatelské subjekty.

DOBA TRVÁNÍ:

2008 – 2013

VAZBA NA JINÉ DOKUMENTY:

- Národní rozvojový plán ČR
- Regionální operační program
- Tematické operační programy
- Program rozvoje územního obvodu Jihočeského kraje

**STRATEGICKÝ PLÁN ROZVOJE
MĚSTA BLATNÁ**

CÍL 2.2 Podpora vzdělávání

POPIS CÍLE:

Cílem města je podpořit investice do zkvalitňování vzdělávacích procesů svých občanů, ať už v oblasti povinné školní docházky a přípravy na budoucí povolání, tak i v oblasti celoživotního vzdělávání. Město se zaměří na investice do zkvalitnění výuky a podpory komunikace mezi školami a zaměstnavateli i na investice do infrastruktury školství, tak aby bylo možné dosahovat co nejlepších výsledků v oblasti vzdělávání. Další investice budou směřovány do mimoškolních a zájmověvzdělávacích aktivit občanů, (jazykové kurzy, semináře, debaty apod.)

OPATŘENÍ 2.2.1: Zvyšování zájmu veřejnosti o učební obory a zajištění spolupráce mezi základními školami, středními školami, úřadem práce a budoucím zaměstnavatelem

STRUČNÝ POPIS VÝCHOZÍ SITUACE:

V Blatné mají studenti možnost studovat na dvou středních školách, a to na Střední odborné škole a Středním odborném učilišti. Tato zařízení patří mezi krajem zřizované organizace. V současné době se projevuje význačný nedostatek technicky vzdělaných pracovníků na trhu práce, proto město Blatná bude podporovat propagaci učebních oborů tak, aby byl zajištěn dostatek kvalifikovaných pracovníků na trhu práce.

AKTIVITY NAPLŇUJÍCÍ OPATŘENÍ:

- Zvyšování informovanosti dětí a jejich rodičů o možnostech uplatnění technicky vzdělaných pracovníků
- Podpora spolupráce mezi základními a středními školami
- Spolupráce mezi podniky, středními školami a úřadem práce

OPATŘENÍ 2.2.2: Zvyšování kvalifikace, celoživotní vzdělávání

STRUČNÝ POPIS VÝCHOZÍ SITUACE:

V Blatné jsou pořádány rekvalifikační kurzy úřadem práce, který aktivně spolupracuje s městským úřadem. Dalším subjektem, který pořádá kurzy a školení je živnostenský úřad.

AKTIVITY NAPLŇUJÍCÍ OPATŘENÍ:

- Zvýšení zájmu o celoživotní vzdělávání ze strany zaměstnanců i zaměstnavatelů
- Podpora dalšího vzdělávání učitelů
- Podpora využití programů financovaných z Evropského sociálního fondu
- Podpora rekvalifikace nezaměstnaných podle požadavků úřadu práce a zaměstnavatelů

OPATŘENÍ 2.2.3: Zlepšení technických podmínek pro vzdělávání

STRUČNÝ POPIS VÝCHOZÍ SITUACE:

Na území města Blatná se nachází dvě mateřské školy, tři základní školy, dále jedna střední odborná škola a jedno střední odborné učiliště. Budovy jsou v současné době v provozuschopném stavu, je však vhodné se zaměřit průběžné zlepšování jejich technického stavu a kvalitního vybavení, tak aby odpovídaly platným předpisům i vývojovým trendům z hlediska stavebního i technického zázemí po kvalitní výuce.

AKTIVITY NAPLŇUJÍCÍ OPATŘENÍ:

- Snížení energetické náročnosti budovy ZŠ T. G. Masaryka

**STRATEGICKÝ PLÁN ROZVOJE
MĚSTA BLATNÁ**

- Výměna oken ZŠ J. A. Komenského
- Vybudování nové školy v Paštické ul. včetně kuchyně a sportovního zázemí
- Revitalizace zeleně v areálech základních a mateřských škol

CÍLOVÉ SKUPINY PRO CÍL 2.2:

- obce
- podnikatelské subjekty spojené se zemědělskou výrobou
- obyvatelé mikroregionu
- neziskové organizace

GARANT A SPOLUPRÁCE:

Obce a sdružení obcí, ministerstva, Krajský úřad Jihočeského kraje, podnikatelské subjekty, Evropská unie, podle povahy aktivit mohou být implementací pověřeny i další organizace a podnikatelské subjekty.

DOBA TRVÁNÍ:

2008 – 2013

VAZBA NA JINÉ DOKUMENTY:

- Národní rozvojový plán ČR
- Regionální operační program
- Program rozvoje územního obvodu Jihočeského kraje

3.3 Prioritní oblast 3 Cestovní ruch, kultura a památky

CÍL 3.1 Obnova historických objektů

POPIS CÍLE:

Historie města Blatná je spjata především s historií blatenského zámku, který je částečně zrekonstruovaný, ale je nutno ho dále průběžně rekonstruovat a do budoucna jej udržovat v dobrém technickém stavu. Stejná situace je i u ostatních historických památek, kterých je v Blatné poměrně dost. Blatná je vyhlášena městskou památkovou zónou. Význam cestovního ruchu jako plnohodnotného hospodářského odvětví generujícího příjmy a pracovní místa v posledních letech trvale roste. Cestovní ruch představuje velkou příležitost pro rozvoj města Blatná. Dostatek kulturních, turistických i přírodních zajímavostí však sám o sobě rozvoj cestovního ruchu nezajistí. O tyto objekty je potřeba se systematicky starat a udržovat je v dobrém technickém stavu, tak aby tyto historické památky mohly být turisty dále navštěvovány. Hlavním cílem je zajistit dobrý technický stav a průběžnou obnovu historických památek v Blatné a jejím okolí, a tím umožnit (mimo jiné) další rozvoj turistického ruchu v regionu. Cílem je v souladu s politikou údržby a obnovy historických památek v Jihočeském kraji vrátit historickým objektům v Blatné jejich původní tvář a najít pro ně účelné využití v souladu s rozvojem cestovního ruchu.

OPATŘENÍ 3.1.1: Zlepšení technického stavu historických objektů v Blatné

STRUČNÝ POPIS VÝCHOZÍ SITUACE:

Jihočeský kraj dbá ve zvýšené míře na využití chátrajících památek a historických objektů pro účely rozvoje cestovního ruchu. V Blatné se nachází několik významných památných objektů, které je třeba postupně rekonstruovat a umožnit i jejich turistické využití.

AKTIVITY NAPLŇUJÍCÍ OPATŘENÍ:

- Obnova špejcharu a jeho nové využití
- Obnova objektu č. p. 4 Blatná
- Obnova ZŠ J. A. Komenského, Blatná
- Obnova Závišínského mostu
- Obnova Rejtova paláce blatenského zámku
- Obnova objektu bývalé kaplanky č. p. 213 Blatná
- Obnova Sokolovny Blatná

OPATŘENÍ 3.1.2: Zlepšení technického stavu církevních objektů

STRUČNÝ POPIS VÝCHOZÍ SITUACE:

V Blatné a jejím okolí se nachází několik významných církevních staveb. Tyto stavby je nutno průběžně rekonstruovat a udržovat je v dobrém technickém stavu, jedná se o stav exteriéru i interiéru těchto budov.

AKTIVITY NAPLŇUJÍCÍ OPATŘENÍ:

- Obnova sanktusní věžičky a prejzové krytiny kostela Nanebevzetí Panny Marie v Blatné
- Opravy drobných sakrálních staveb (boží muka, křížky, kapličky)
- Oprava blatenské věže

CÍLOVÉ SKUPINY PRO CÍL 3.1:

**STRATEGICKÝ PLÁN ROZVOJE
MĚSTA BLATNÁ**

- město Blatná
- podnikatelské subjekty provozující služby v cest. ruchu
- neziskové organizace (Klub českých turistů aj.)
- obyvatelé města
- turisté

GARANT A SPOLUPRÁCE:

Městský úřad, ministerstva, Krajský úřad Jihočeského kraje, regionální rozvojové agentury, podnikatelské subjekty, Evropská unie, podle povahy aktivit mohou být implementací pověřeny i další organizace a podnikatelské subjekty.

DOBA TRVÁNÍ:

2008 – 2013

VAZBA NA JINÉ DOKUMENTY:

- Národní rozvojový plán ČR
- Regionální operační program NUTS II Jihozápad
- Program rozvoje územního obvodu Jihočeského kraje
- Koncepce státní politiky cestovního ruchu – návrh pro období 2007 – 2013
- Strategie rozvoje cestovního ruchu v Jihočeském kraji

**STRATEGICKÝ PLÁN ROZVOJE
MĚSTA BLATNÁ**

CÍL 3.2 Podpora rozvoje turistické infrastruktury

POPIS CÍLE:

Význam cestovního ruchu jako plnohodnotného hospodářského odvětví generujícího příjmy a pracovní místa v posledních letech trvale roste. Cestovní ruch představuje velkou příležitost pro rozvoj města Blatné. Na území města a v blízkém okolí se nachází značné množství kulturních, turistických a přírodních zajímavostí. Jejich dostatek však sám o sobě rozvoj cestovního ruchu nezajistí, je proto třeba tento rozvoj vhodnými aktivitami podporovat. Jedná se zejména o zkvalitnění informačních služeb a zavedení jednotného systému propagace, budování a značení turistických tras, rekonstrukci místních památek a celkové propojení a využití kulturních akcí a také o podporu rozvoje a zkvalitnění turistické infrastruktury. Hlavním cílem je lepší využití turistického potenciálu města Blatné a jeho další zkvalitňování a rozšiřování.

OPATŘENÍ 3.2.1: Rozvoj různých druhů turistiky

STRUČNÝ POPIS VÝCHOZÍ SITUACE:

V současné době jsou v Blatné a jeho okolí vyznačeny cyklotrasy KČT č. 31, 311, 312, 1062, 1063 a 1065. Trasy jsou v uspokojivém stavu, problémem se jeví nedostatečné spektrum služeb, které souvisejí s cestovním ruchem.

AKTIVITY NAPLŇUJÍCÍ OPATŘENÍ:

- Vybudování stezek pro pěší a cyklisty
- Rozvoj hipoturistiky a agroturistiky v blízkém okolí města

CÍLOVÉ SKUPINY PRO CÍL 3.2:

- město Blatná
- podnikatelské subjekty provozující služby v cest.ruchu
- neziskové organizace (Klub českých turistů aj.)
- obyvatelé města
- turisté

GARANT A SPOLUPRÁCE:

Městský úřad, ministerstva, Krajský úřad Jihočeského kraje, regionální rozvojové agentury, podnikatelské subjekty, Evropská unie, podle povahy aktivit mohou být implementací pověřeny i další organizace a podnikatelské subjekty.

DOBA TRVÁNÍ:

2008 – 2013

VAZBA NA JINÉ DOKUMENTY:

- Národní rozvojový plán ČR
- Regionální operační program NUTS II Jihozápad
- Program rozvoje územního obvodu Jihočeského kraje
- Koncepce státní politiky cestovního ruchu – návrh pro období 2007 – 2013
- Strategie rozvoje cestovního ruchu v Jihočeském kraji

**STRATEGICKÝ PLÁN ROZVOJE
MĚSTA BLATNÁ**

CÍL 3.3 Společná marketingová strategie a nabídka turistických produktů

POPIS CÍLE:

Město Blatná má potenciál stát se místem nabízejícím odpočinek, pohodu a klid, kam se budou návštěvníci právě z těchto důvodů vracet. Napomoci by tomu měla marketingová strategie, která by navrhla aktivity a kroky pro vytvoření jednotného image města jako místa vhodného k rekreaci.

OPATŘENÍ 3.3.1: Společná marketingová strategie

STRUČNÝ POPIS VÝCHOZÍ SITUACE:

Současná prezentace města a regionu není na žádoucí úrovni. Webové stránky města Blatná mají sekci určenou přímo pro turisty a návštěvníky, přesto je však nutno způsob propagace stále vylepšovat. Na stránkách jsou také zveřejňovány Blatenské listy, které zvyšují informovanost občanů i návštěvníků o dění ve městě. Město Blatná leží v regionu, jehož poměrně atraktivní nabídka (Orlická přehrada, Středočeská pahorkatina apod.) je velkou příležitostí pro rozvoj místního cestovního ruchu. Město Blatná nemá zpracovanou marketingovou strategii zaměřenou na využití turistiky v cestovním ruchu. Tato strategie by určila také nejlepší způsob prezentace města společně s celým regionem, dále by měla určit postup pro začlenění nabídky města a regionu do marketingového regionu Jižní Čechy.

AKTIVITY NAPLŇUJÍCÍ OPATŘENÍ:

- Zpracování marketingové strategie města zaměřené na turistiku a podnikání
- Společná prezentace celého regionu s Blatnou jako jeho centrem
- Podpora činnosti informačního centra
- Podpora vydávání turistických publikací a návaznosti na další projekty
- Prezentace Blatné jako centra klidného, zdravého a příjemného regionu, vhodného k odpočinku a rekreaci rodin s dětmi, s možností sportovního a kulturního využití
- Obnova místních tradic

OPATŘENÍ 3.3.2: Nabídka turistických produktů

STRUČNÝ POPIS VÝCHOZÍ SITUACE:

Nabídka turistických produktů pro dlouhodobější pobyt turistů je nedostatečná. Chybí provázanost a společná propagace turistických cílů, návaznost na nabídku okolních regionů. Dále chybí nabídka některých infrastrukturních zařízení, které podporují dlouhodobý pobyt návštěvníků.

AKTIVITY NAPLŇUJÍCÍ OPATŘENÍ:

- Propojení turistické nabídky města s nabídkou okolních obcí
- Využití osobité historie města

CÍLOVÉ SKUPINY PRO CÍL 3.3:

- město Blatná
- podnikatelské subjekty provozující služby v cest. ruchu
- neziskové organizace
- obyvatelé města
- turisté

**STRATEGICKÝ PLÁN ROZVOJE
MĚSTA BLATNÁ**

GARANT A SPOLUPRÁCE:

Městský úřad, ministerstva, Krajský úřad Jihočeského kraje, marketingové agentury, podnikatelské subjekty, Evropská unie, podle povahy aktivit mohou být implementací pověřeny i další organizace a podnikatelské subjekty.

DOBA TRVÁNÍ:

2008 – 2013

VAZBA NA JINÉ DOKUMENTY:

- Národní rozvojový plán ČR
- Regionální operační program NUTS II Jihozápad
- Program rozvoje územního obvodu Jihočeského kraje
- Koncepce státní politiky cestovního ruchu – návrh pro období 2007 – 2013
- Strategie rozvoje cestovního ruchu v Jihočeském kraji

**STRATEGICKÝ PLÁN ROZVOJE
MĚSTA BLATNÁ**

**CÍL 3.4 Vytvoření kvalitní kulturní nabídky pro občany i návštěvníky města,
rozvoj vnějších vztahů**

POPIS CÍLE:

Město Blatná je kulturním centrem regionu Blatenska, kulturní akce zde probíhající jsou především místního významu. V posledních letech vznikají kulturní nabídky, které nabývají širšího, v některých případech i mezinárodního, významu. Tyto akce je potřeba podpořit, aby prospěly ke zvýšení návštěvnosti ve městě. Je třeba také podporovat spolkovou činnost, činnost místních kulturních zařízení a sdružení rozvíjejících vnější vztahy města.

OPATŘENÍ 3.4.1: Rozvoj kulturních aktivit

STRUČNÝ POPIS VÝCHOZÍ SITUACE:

Ve městě je v průběhu roku pořádána řada kulturních aktivit zejména místního významu zaměřená na místní obyvatele. Z pohledu návštěvníka města se však kulturní život může jevit jako nezajímavý a málo atraktivní. Ve městě se přitom konají zajímavé akce, které je však nutno vhodně prezentovat v rámci např. krajského kalendáře významných akcí.

Ve městě působí řada aktivních spolků, kulturních zařízení a dalších organizací, které pořádají kulturní akce, také jejich činnost ve městě je nutno dostatečně zviditelnit alespoň v rámci regionu či kraje.

AKTIVITY NAPLŇUJÍCÍ OPATŘENÍ:

- Podpora pořádání výstav, festivalů a dalších akcí s celostátním dopadem

OPATŘENÍ 3.4.2: Podpora přeshraniční a mezinárodní spolupráce

STRUČNÝ POPIS VÝCHOZÍ SITUACE:

Město Blatná je aktivním členem Svazku obcí Blatenska (SOB) a Svazu měst a obcí Jihočeského kraje. V rámci těchto organizací spolupracuje s ostatními městy a obcemi Jihočeského kraje především na přípravě projektů a čerpání prostředků státu a EU z různých operačních programů, na koordinaci přístupu k regionálním, státním a evropským orgánům při získávání dalších dotačních prostředků.

Partnerství na mezinárodní úrovni bylo dosud navázáno s těmito zahraničními partnery – Vacha (Německo), Sarge (Francie), Rockwille (Švýcarsko) a Važec (Slovensko). Spolupráce se v současné době zaměřuje na sportovní a kulturní akce, podnikatelskou sféru či výměnné pobyty mládeže.

AKTIVITY NAPLŇUJÍCÍ OPATŘENÍ:

- Podpora mezinárodní spolupráce v oblasti kultury
- Podpora mezinárodních projektů
- Pokračování dosavadní mezinárodní spolupráce

CÍLOVÉ SKUPINY PRO CÍL 3.4:

- město Blatná
- podnikatelské subjekty
- neziskové organizace
- obyvatelé města
- partnerská města
- turisté

**STRATEGICKÝ PLÁN ROZVOJE
MĚSTA BLATNÁ**

GARANT A SPOLUPRÁCE:

Městský úřad, ministerstva, Krajský úřad Jihočeského kraje, podnikatelské subjekty, Evropská unie, podle povahy aktivit mohou být implementací pověřeny i další organizace a podnikatelské subjekty.

DOBA TRVÁNÍ:

2008 – 2013

VAZBA NA JINÉ DOKUMENTY:

- Národní rozvojový plán ČR
- Regionální operační program NUTS II Jihozápad
- Program rozvoje územního obvodu Jihočeského kraje
- Koncepce státní politiky cestovního ruchu – návrh pro období 2007 – 2013
- Strategie rozvoje cestovního ruchu v Jihočeském kraji

**STRATEGICKÝ PLÁN ROZVOJE
MĚSTA BLATNÁ**

CÍL 3.5 Podpora rozvoje turistické infrastruktury

POPIS CÍLE:

Význam cestovního ruchu jako plnohodnotného hospodářského odvětví generujícího příjmy a pracovní místa v posledních letech trvale roste. Pro město Blatnou představuje cestovní ruch velkou příležitost rozvoje. Na jeho území Blatné a v jejím blízkém okolí se nachází značné množství kulturních, turistických a přírodních zajímavostí, jejichž dostatek však sám o sobě rozvoj cestovního ruchu nezajistí, a proto je třeba tento rozvoj vhodnými aktivitami podporovat. Jedná se zejména o zkvalitnění informačních služeb a zavedení jednotného systému propagace, budování a značení turistických tras, rekonstrukci místních památek a celkové propojení a využití kulturních akcí. Hlavním cílem je lepší využití turistického potenciálu města Blatná a jeho další zkvalitňování a rozšiřování.

OPATŘENÍ 3.5.1: Podpora vzniku kvalitních ubytovacích a stravovacích zařízení

STRUČNÝ POPIS VÝCHOZÍ SITUACE:

Ve městě je zcela nedostatečná nabídka ubytovacích možností. Ubytování není zajištěno v odpovídající kvalitě ani množství. Kromě ubytování přímo ve městě se nabízí ještě možnost turistického ubytování mimo katastr města, hlavně v malých penzionech s kapacitou několika lůžek. Typ kongresového ubytování zde zcela chybí. Stravovací zařízení jsou na poměrně dobré úrovni a jejich kapacita je dostatečná, je nutno nadále podporovat zvyšování jejich úrovně.

Jihočeský kraj dbá ve zvýšené míře na využití chátrajících památek a historických objektů pro účely rozvoje cestovního ruchu.

AKTIVITY NAPLŇUJÍCÍ OPATŘENÍ:

- Podpora rekonstrukce či výstavby dalších objektů na ubytovací kapacity
- Podpora vzniku turistické ubytovny
- Podpora vzniku rodinných penzionů a ubytování v soukromí na území města
- Podpora rozšíření a zkvalitnění nabídky stravovacích kapacit

CÍLOVÉ SKUPINY PRO CÍL 3.5:

- město Blatná
- majitelé památkových objektů
- neziskové organizace
- obyvatelé města
- turisté

GARANT A SPOLUPRÁCE:

Městský úřad, ministerstva, Krajský úřad Jihočeského kraje, regionální rozvojové agentury, podnikatelské subjekty, Evropská unie, podle povahy aktivit mohou být implementací pověřeny i další organizace a podnikatelské subjekty.

DOBA TRVÁNÍ:

2008 - 2013

**STRATEGICKÝ PLÁN ROZVOJE
MĚSTA BLATNÁ**

VAZBA NA JINÉ DOKUMENTY:

- Národní rozvojový plán ČR
- Regionální operační program NUTS II Jihozápad
- Program rozvoje územního obvodu Jihočeského kraje
- Koncepce státní politiky cestovního ruchu – návrh pro období 2007 – 2013
- Strategie rozvoje cestovního ruchu v Jihočeském kraji

3.4 Prioritní oblast 4 Kvalita života a sport

CÍL 4.1 Zkvalitnění podmínek pro trávení volného času**POPIS CÍLE:**

Důležitým faktorem pro rozvoj města je dostatek obyvatel v produktivním věku. Důležitou oblastí v rozvoji města je zastavení odlivu obyvatel v produktivním věku způsobeným stěhováním za prací a navození vhodných podmínek pro rodiny s dětmi. Vybudováním příznivého obrazu města z pohledu kvality života mladých rodin s dětmi dojde k zastavení odlivu obyvatel a po čase k otočení trendu. K dosažení tohoto cíle je zapotřebí vybudovat kvalitní zázemí pro matky s dětmi a kulturní a sportovní vyžití mládeže a obyvatel v produktivním věku. Nermalou součástí zastavení odlivu obyvatel v produktivním věku je zajištění kvalitního bydlení ve městě.

OPATŘENÍ 4.1.1: Zajištění kvalitních podmínek pro společenskou, kulturní a zájmovou činnost**STRUČNÝ POPIS VÝCHOZÍ SITUACE:**

V současné době není v Blatné objekt, který by vyhovoval pořádání kulturních a společenských akcí. Nyní jsou k těmto účelům využívány prostory sokolovny, což je však prostor původně určený ke sportovnímu vyžití, a to s sebou přináší nemalé provozní problémy. Rekonstrukcí objektu bývalých skladů VDP zajistí Město Blatná vhodnou infrastrukturu pro rozvoj činností společenských, kulturních a zájmových organizací a zároveň poskytne prostor pro činnost řady neziskových organizací, které působí v Blatné a jejím okolí. V prostorách Komunitního centra bude mít zázemí pro svou činnost také Nizkoprahové centrum pro děti a mládež, které v Blatné dosud chybí. Vznikem Komunitního centra aktivního života v Blatné se podpoří a zkvalitní veřejně prospěšné služby, jejichž rozvoj byl dosud limitován prostorovými možnostmi.

AKTIVITY NAPLŇUJÍCÍ OPATŘENÍ:

- Vybudování Komunitního centra aktivního života
- Podpora spolkového života ve městě

OPATŘENÍ 4.1.2: Vybudování odpovídající sportovní a rekreační infrastruktury**STRUČNÝ POPIS VÝCHOZÍ SITUACE:**

V Blatné je k dispozici řada sportovních zařízení, ale jejich spektrum a technický stav v současné době neodpovídá potřebám uživatelů. Jako největší problém se jeví absence víceúčelové sportovní haly a plaveckého bazénu, dále nedostatek udržovaných a náležitě technicky vybavených veřejně přístupných víceúčelových sportovišť pro rekreační sport (hřišť, stadionů); chybí letní bezprašná hřiště pro veřejnost i hřiště, sportoviště pro moderní sporty jako je softbal, florbal, squash, skateboard či dráha pro in-line bruslení. Město také podpoří vznik a renovaci dětských hřišť.

AKTIVITY NAPLŇUJÍCÍ OPATŘENÍ:

- Vybudování turistického a rekreačního areálu
- Vybudování naučené stezky v oddechové zóně Vinice vč. rozhledny
- Rozšíření kuželny
- Podpora rozšíření možností pro sportovní vyžití občanů města
- Budování dětských hřišť

OPATŘENÍ 4.1.3: Podpora sportovních aktivit**STRUČNÝ POPIS VÝCHOZÍ SITUACE:**

STRATEGICKÝ PLÁN ROZVOJE

MĚSTA BLATNÁ

Sportovní aktivity ve městě organizují ve městě sportovní kluby (TJ SOKOL Blatná, TJ Blatná, Klub potápěčů, Sdružení cyklistické všestrannosti a další). Město podporuje sportovní činnost, kterou tyto spolky organizují, zároveň podporuje i jednotlivce.

AKTIVITY NAPLŇUJÍCÍ OPATŘENÍ:

- Podpora sportovních klubů ve městě, podpora úspěšných jednotlivců
- Zapojení občanů do pravidelné sportovní činnosti
- Podpora aktivit volného času dětí a mládeže

CÍLOVÉ SKUPINY PRO CÍL 4.1:

- město Blatná
- vlastníci nemovitostí
- obyvatelé města
- neziskové organizace
- handicapovaní občané
- turisté

GARANT A SPOLUPRÁCE:

Městský úřad, ministerstva, Krajský úřad Jihočeského kraje, Evropská unie, neziskové organizace, sportovní sdružení, podle povahy aktivit mohou být implementací pověřeny i další organizace a podnikatelské subjekty.

DOBA TRVÁNÍ:

2008 - 2013

VAZBA NA JINÉ DOKUMENTY:

- Národní rozvojový plán ČR
- Regionální operační program
- Tematické operační programy
- Program rozvoje územního obvodu Jihočeského kraje
- Fond soudržnosti EU
- Územní plán města Blatná
- Povodňový plán města Blatná

**STRATEGICKÝ PLÁN ROZVOJE
MĚSTA BLATNÁ**

CÍL 4.2: Zajištění dostupné a kvalitní sociální a zdravotní péče

POPIS CÍLE:

Pro spokojený život obyvatel města je důležité, aby byl pro všechny k dispozici dostatek zdravotnických a sociálních služeb. Úroveň těchto služeb na území reflektuje respektování a dodržování lidských práv všech občanů a přispívá ke spokojenosti obyvatel.

Cílem je dosažení vyvážené situace v sociální oblasti, která vytvoří základ pro kvalitní životní podmínky všech obyvatel města a garantuje přiměřené sociální jistoty, zdravotnictví a možnosti rozvoje životního stylu a životních šancí. Dostupnost kvalitní zdravotní péče přispěje ke zlepšení celkového obrazu města a v návaznosti na kvalitní sociální péči zkvalitnění života ve městě.

OPATŘENÍ 4.2.1: Dostupné sociální a zdravotní služby

STRUČNÝ POPIS VÝCHOZÍ SITUACE:

V Blatné je zajištěna pro občany veškerá zdravotní a sociální péče. Nachází se zde ordinace praktických lékařů pro dospělé i pro děti, ordinace stomatology a ordinace dalších specialistů. Nemocniční péče je zajištěna prostřednictvím nemocnic v Písku a ve Strakonících, které jsou Blatné nejbližší.

Služby sociální péče jsou poskytovány v Domově pro seniory, Domě s pečovatelskou službou a prostřednictvím dalších služeb (pečovatelská služba, drogová prevence). Kapacity těchto zařízení jsou v současné době dostačující, ale vzhledem k demografickému vývoji je nutno do budoucna počítat s jejich rozšiřováním.

AKTIVITY NAPLŇUJÍCÍ OPATŘENÍ:

- Zachování a podpora Domova seniorů v Blatné
- Rozšíření a zkvalitnění služeb poskytovaných v Domově seniorů
- Podpora rozšíření kapacit a flexibility sociálních služeb
- Podpora terénní služby
- Podpora pracovního uplatnění pro osoby se zdravotním postižením, podpora chráněných dílen
- Zlepšení infrastrukturní vybavenosti a modernizace zdravotnických zařízení
- Podpora vytvoření a činnosti mateřského centra
- Podpora terénních programů orientovaných na drogovou problematiku
- Podpora v oblasti primární drogové prevence
- Spolupráce se sociálními zařízeními z ostatních regionů
- Udržení kvalitní zdravotní péče

CÍLOVÉ SKUPINY PRO CÍL 4.2:

- město Blatná
- vlastníci nemovitostí
- obyvatelé města
- neziskové organizace
- handicapovaní občané
- turisté

GARANT A SPOLUPRÁCE:

Městský úřad, ministerstva, Krajský úřad Jihočeského kraje, Evropská unie, neziskové organizace, podle

**STRATEGICKÝ PLÁN ROZVOJE
MĚSTA BLATNÁ**

povahy aktivit mohou být implementací pověřeny i další organizace a podnikatelské subjekty.

DOBA TRVÁNÍ:

2008 - 2013

VAZBA NA JINÉ DOKUMENTY:

- Národní rozvojový plán ČR
- Regionální operační program
- Tematické operační programy
- Program rozvoje územního obvodu Jihočeského kraje
- Fond soudržnosti EU
- Územní plán města Blatná
- Povodňový plán města Blatná

**STRATEGICKÝ PLÁN ROZVOJE
MĚSTA BLATNÁ**

CÍL 4.3 Bezpečné a přátelské prostředí pro handikepované občany

POPIS CÍLE:

Pro kvalitní život handikepovaných občanů je nutné uzpůsobit prostředí města i pro ně. Jedná se zejména o zajištění jejich bezpečného pohybu realizováním např. stavebních úprav (nájezdy na chodníky, bezbariérové vstupy do veřejných budov, naváděcí prvky pro nevidomé). Tyto úpravy citelně usnadní život nejen handikepovaným ale např. i maminkám s kočárky. Zároveň je nutné podporovat činnosti spolků a neziskových organizací, ve kterých jsou tyto občany organizováni.

OPATŘENÍ 4.3.1: Bezbariérovost

STRUČNÝ POPIS VÝCHOZÍ SITUACE:

V současné době nejsou v Blatné vytvořeny ideální podmínky pro bezpečný pohyb handikepovaných občanů po území města. Chybí např. snížené nájezdy a sjezdy u chodníků, bezbariérové přístupy do veřejných budov, nájezdové rampy a výtahy, naváděcí prvky pro nevidomé a další. Ve městě vyvíjí aktivní činnost Svaz tělesně postižených, tento svazek, popř. i další organizace, jejichž aktivity směřují k podpoře handikepovaných občanů, bude město nadále podporovat.

AKTIVITY NAPLŇUJÍCÍ OPATŘENÍ:

- Realizace bezbariérových tras pro handikepované občany
- Podpora činnosti Svazu tělesně postižených

CÍLOVÉ SKUPINY PRO CÍL 4.3:

- město Blatná
- vlastníci nemovitostí
- obyvatelé města
- tělesně postižení
- neziskové organizace
- turisté

GARANT A SPOLUPRÁCE:

Městský úřad, ministerstva, Krajský úřad Jihočeského kraje, Evropská unie, neziskové organizace, podle povahy aktivit mohou být implementací pověřeny i další organizace a podnikatelské subjekty.

DOBA TRVÁNÍ:

2008 - 2013

VAZBA NA JINÉ DOKUMENTY:

- Národní rozvojový plán ČR
- Regionální operační program
- Tematické operační programy
- Program rozvoje územního obvodu Jihočeského kraje
- Fond soudržnosti EU
- Územní plán města Blatná

CÍL 4.4 Zajištění podmínek pro kvalitní bydlení obyvatel města**POPIS CÍLE:**

Pro rozvoj města je důležitý dostatek obyvatel v produktivním věku. Snahou města je zastavit odliv obyvatel v produktivním věku způsobený stěhováním za prací a navodit vhodné podmínky pro rodiny s dětmi. Vybudováním příznivého obrazu města z pohledu kvality života mladých rodin s dětmi dojde k zastavení odlivu obyvatel a po čase k otočení trendu. K dosažení tohoto cíle je zapotřebí zajistit kvalitní bydlení ve městě.

OPATŘENÍ 4.4.1: Zajištění podmínek pro kvalitní bydlení obyvatel města**STRUČNÝ POPIS VÝCHOZÍ SITUACE:**

Pro hospodářský růst území je důležitým faktorem dostatečná nabídka bytů a domů s dostatečným vybavením, odpovídajícím stavem a dostupností. V současné době je větší zájem o bydlení v rodinných domech než o bydlení v bytech. Z tohoto poznatku vyplývá potřeba vybrat a infrastrukturně připravit nové lokality, popř. zajistit rozšíření lokalit stávajících pro individuální výstavbu.

AKTIVITY NAPLŇUJÍCÍ OPATŘENÍ:

- Vytváření podmínek pro výstavbu rodinných domů a novou výstavbu bytů v návaznosti na územní plán města
- Výkup pozemků pro výstavbu rodinných domů a vybudování doprovodné infrastruktury v osadách
- Výstavba dětských hřišť vč. herních prvků a veřejně přístupných sportovišť v osadách
- Výkup pozemků a vybudování infrastruktury pro výstavbu individuálního bydlení
- Obnova veřejné zeleně, zajištění drobného mobiliáře
- Výsadba liniové zeleně podél polních cest (i dnes již zaniklých), zalesňování neplodných půd a rumišť
- Technická podpora dostupnosti internetu pro občany Blatné
- Obnova a podpora využití stávajícího bytového a domovního fondu
- Regenerace panelových sídlišť
- Zajištění podmínek pro sociální bydlení, bydlení v krizových situacích apod.

CÍLOVÉ SKUPINY PRO CÍL 4.4:

- město Blatná
- vlastníci nemovitostí
- obyvatelé města

GARANT A SPOLUPRÁCE:

Městský úřad, ministerstva, Krajský úřad Jihočeského kraje, Evropská unie, podle povahy aktivit mohou být implementací pověřeny i další organizace a podnikatelské subjekty.

DOBA TRVÁNÍ:

2008 - 2013

VAZBA NA JINÉ DOKUMENTY:

- Národní rozvojový plán ČR
- Regionální operační program
- Tematické operační programy

STRATEGICKÝ PLÁN ROZVOJE

MĚSTA BLATNÁ

- Program rozvoje územního obvodu Jihočeského kraje
- Fond soudržnosti EU
- Územní plán města Blatná
- Povodňový plán města Blatná

**STRATEGICKÝ PLÁN ROZVOJE
MĚSTA BLATNÁ**

CÍL 4.5 Zajištění rozvoje města

POPIS CÍLE:

Je nutné snažit se dosáhnout vysoké kvality poskytovaných služeb veřejné správy, zjednodušit administrativní postupy a maximálně přiblížit úřad občanům.

OPATŘENÍ 4.5.1: Modernizace veřejné správy

STRUČNÝ POPIS VÝCHOZÍ SITUACE:

Přes vysoké úsilí Města Blatná a Městského úřadu stále nejsou všechny prostory úřadu přístupné bezbariérově, úřad sídlí ve více budovách a i v oblasti komunikace (což se týká především výpočetní techniky a PC programů) je prostor ke zlepšování. Zaměstnanci úřadu budou také nadále školeni a bude jim umožněno zvyšování jejich kvalifikace. O činnosti úřadu a města je veřejnost pravidelně informována především prostřednictvím webových stránek a Blatenských listů. Tuto činnost bude město nadále podporovat.

AKTIVITY NAPLŇUJÍCÍ OPATŘENÍ:

- Vzdělávání zaměstnanců úřadu
- Zvyšování informovanosti občanů o dění ve veřejném sektoru

OPATŘENÍ 4.5.2: Zajištění a aktualizace rozvojových dokumentů města

STRUČNÝ POPIS VÝCHOZÍ SITUACE:

Nutnost vypracování nového územního plánu podle nové legislativy a průběžné aktualizace regulačních a strategických dokumentů a jejich implementace.

AKTIVITY NAPLŇUJÍCÍ OPATŘENÍ:

- Zpracování územních a regulačních plánů obcí a osad
- Zpracování nového územního plánu včetně projektových dokumentací pro město Blatnou
- Aktualizace Strategického plánu rozvoje města Blatná
- Podpora zpracování žádostí do operačních programů

CÍLOVÉ SKUPINY PRO CÍL 4.5:

- město Blatná
- vlastníci nemovitostí
- obyvatelé města
- turisté

GARANT A SPOLUPRÁCE:

Městský úřad, ministerstva, Krajský úřad Jihočeského kraje, Evropská unie, podle povahy aktivit mohou být implementací pověřeny i další organizace a podnikatelské subjekty.

DOBA TRVÁNÍ:

2008 - 2013

VAZBA NA JINÉ DOKUMENTY:

- Národní rozvojový plán ČR
- Regionální operační program

**STRATEGICKÝ PLÁN ROZVOJE
MĚSTA BLATNÁ**

- Tematické operační programy
- Program rozvoje územního obvodu Jihočeského kraje
- Fond soudržnosti EU
- Územní plán města Blatná
- Povodňový plán města Blatná

NÁVRHOVÁ ČÁST
STRATEGICKÉHO PLÁNU
ROZVOJE MĚSTA BLATNÁ

**STRATEGICKÝ PLÁN ROZVOJE
MĚSTA BLATNÁ**

**STRATEGICKÝ PLÁN ROZVOJE
MĚSTA BLATNÁ**

OBSAH

1	ZDROJE FINANCOVÁNÍ, PROGRAMY	5
1.1	Vlastní zdroje financování.....	5
1.2	Cizí zdroje financování.....	5
1.2.1	Programy Evropské unie	5
1.2.2	Státní zdroje.....	17
1.2.3	Regionální zdroje.....	23
1.2.4	Soukromé zdroje – Privat Public Partnership.....	23
2	SEZNAM PROJEKTŮ	27
3	KATALOG PROJEKTŮ	35

**STRATEGICKÝ PLÁN ROZVOJE
MĚSTA BLATNÁ**

1 ZDROJE FINANCOVÁNÍ, PROGRAMY

1.1 Vlastní zdroje financování

Vlastními zdroji financování jsou finanční prostředky z rozpočtu obce nebo města.

Objem těchto finančních prostředků je určován především velikostí obce nebo města, respektive počtem jeho obyvatel. Některé projektové záměry tak často sahají vysoko nad možnosti obecního či městského rozpočtu. Vhodným zařazením projektů do akčního plánu, kombinací zdrojů financování a výběrem co nejefektivnějšího modelu financování lze však realizovat i projekty, které jsou pouze z vlastních zdrojů prakticky nerealizovatelné. Vlastní zdroje financování jsou pak v takovém modelu používány pouze pro část spolufinancování vybraných projektů.

1.2 Cizí zdroje financování

Vstupem České republiky do Evropské unie se rozšířily možnosti financování vybraných projektů o další velmi výrazné a dříve nedostupné možnosti.

Veřejné zdroje:

- programy Evropské unie
- státní rozpočet České republiky
- regionální zdroje (např. krajské)

Soukromé zdroje:

- úvěry a další bankovní produkty
- programy ve formě partnerství soukromého a veřejného sektoru – PPP (Privat Public Partnership)

1.2.1 Programy Evropské unie

Přes značné zpoždění schvalovacích procesů programových dokumentů pro období 2007 – 2013 a navazujících prováděcích předpisů, se jedná o jedinečnou a neopakovatelnou možnost, jak dosáhnout na objemy finančních prostředků řádově se lišící od možností vlastních, regionálních či státních zdrojů.

Národní rozvojový plán České republiky obsahuje 24 (25 s Technickou pomocí) operačních programů seskupených do 3 cílů, tyto programy jsou financované ze tří následujících strukturálních fondů:

- Evropský fond pro regionální rozvoj (ERDF)

**STRATEGICKÝ PLÁN ROZVOJE
MĚSTA BLATNÁ**

- Evropský sociální fond (ESF)
- Fond soudržnosti (FS)

Projekty spolufinancované z fondů EU jsou realizovány prostřednictvím tematických a regionálních operačních programů, jejich přehled a financování je uveden v tabulce níže.

Informace použité dále v této kapitole jsou čerpány především z internetových stránek jednotlivých ministerstev a portálu Fondy Evropské unie (www.strukturalni-fondy.cz).

Tabulka číslo 1: Cíle a Operační programy pro období 2007 – 2013

Cíl	Operační program	Zdroj	Priorita
Konvergence	Doprava	ERDF; FS	Infrastruktura
	Životní prostředí	ERDF; FS	
	Podnikání a inovace	ERDF	Podnikání
	Výzkum a vývoj pro inovace	ERDF	
	Vzdělávání pro konkurenceschopnost	ESF	Lidské zdroje
	Lidské zdroje a zaměstnanost	ESF	
	Integrovaný operační program	ERDF	Regionální intervence
	7 Regionálních operačních programů	ERDF	
Technická pomoc	ERDF		
Regionální konkurence a zaměstnanost (Praha)	Praha - Konkurenceschopnost	ERDF	-
	Praha - Adaptabilita	ESF	-
Evropská územní spolupráce	5 OP Přeshraniční spolupráce	ERDF	-
	Meziregionální spolupráce	ERDF	-
	Nadnárodní spolupráce	ERDF	-

Zdroj: www.strukturalni-fondy.cz

Oproti období 2000-2006 již pod strukturální fondy nespadá podpora konkurenceschopnosti zemědělství, lesnictví a rozvoje venkova. Tyto oblasti jsou financovány prostřednictvím Programu rozvoje venkova financovaného z Evropského zemědělského fondu pro rozvoj venkova (EAFRD). Podrobné informace o Programu rozvoje venkova jsou uvedeny na stránkách Ministerstva zemědělství (www.mze.cz) a na stránkách Státního zemědělského intervenčního fondu (www.szif.cz).

1.2.1.1 Operační program Doprava

Operační program Doprava je zaměřený na zkvalitnění infrastruktury a vzájemné propojenosti železniční, silniční a říční dopravy v rámci tzv. transevropských dopravních sítí (TEN-T). Jedná se tedy o infrastrukturu celostátního významu, v případě silniční infrastruktury jde o dálnice, rychlostní komunikace a silnice I. třídy. Z programu je také podporován rozvoj a modernizace pražského metra.

Prioritní osa 1 – Modernizace železniční sítě TEN-T

- Modernizace a rozvoj železničních tratí sítě TEN-T včetně železničních uzlů
- Zajištění interoperability na stávajících železničních tratích, zajištění souladu s Technickými specifikacemi pro interoperabilitu (TSI) a rozvoj telematických systémů

Prioritní osa 2 – Výstavba a modernizace dálniční a silniční sítě TEN-T

- Modernizace a rozvoj dálnic a silnic sítě TEN-T
- Rozvoj inteligentních dopravních systémů v silniční dopravě a systémů ke zvýšení bezpečnosti silniční dopravy

Prioritní osa 3 – Modernizace železniční sítě mimo síť TEN-T

- Modernizace a rozvoj železniční sítě mimo síť TEN-T

Prioritní osa 4 – Modernizace silnic I. třídy mimo TEN-T

- Rekonstrukce a modernizace na silnicích I. třídy mimo TEN-T

Prioritní osa 5 – Modernizace a rozvoj pražského metra a systémů řízení silniční dopravy v hl. m. Praze

- Rozvoj sítě metra v hl. m. Praze
- Zavádění systémů řízení a regulace silničního provozu v hl. m. Praze

Prioritní osa 6 – Podpora multimodální nákladní přepravy a rozvoj vnitrostátní vodní dopravy

- Podpora multimodální nákladní přepravy, nákup dopravních prostředků pro KD a přepravních jednotek pro KD, modernizace překladišť KD
- Rozvoj a modernizace vnitrozemských vodních cest sítě TEN-T a mimo TEN-T
- Podpora modernizace vnitrozemských plavidel

Prioritní osa 7 – Technická pomoc OP Doprava

1.2.1.2 Operační program Podnikání a inovace

Operační program Podnikání a inovace je zaměřený na podporu rozvoje podnikatelského prostředí a podporu přenosu výsledků výzkumu a vývoje do podnikatelské praxe. Podporuje vznik nových a rozvoj stávajících firem, jejich inovační potenciál a využívání moderních technologií a obnovitelných zdrojů energie. Umožňuje zkvalitňování infrastruktury a služeb pro podnikání a navazování spolupráce mezi podniky a vědeckovýzkumnými institucemi.

OP Podnikání a inovace obsahuje 7 prioritních os rozdělujících operační program na logické celky, a ty jsou dále konkretizovány prostřednictvím tzv. oblastí podpor, které vymezují, jaké typy projektů mohou být v rámci příslušné prioritní osy podpořeny.

Prioritní osa 1 – vznik firem

- Podpora začínajícím podnikatelům
- Využití nových finančních nástrojů

Prioritní osa 2 – Rozvoj firem

- Bankovní nástroje podpory malých a středních podniků
- Podpora nových výrobních technologií, ICT a vybraných strategických služeb

Prioritní osa 3 – Efektivní energie

- Úspory energie a obnovitelné zdroje energie

Prioritní osa 4 – Inovace

- Zvyšování inovační výkonnosti podniků
- Kapacity pro průmyslový výzkum a vývoj

Prioritní osa 5 – Prostředí pro podnikání a inovace

- Platformy spolupráce
- Infrastruktura pro rozvoj lidských zdrojů
- Infrastruktura pro podnikání

Prioritní osa 6 – Služby pro rozvoj podnikání

- Podpora poradenských služeb
- Podpora marketingových služeb

Prioritní osa 7 – Technická pomoc

- Technická pomoc při řízení a implementaci OPPI
- Ostatní technická pomoc

1.2.1.3 Operační program Lidské zdroje a zaměstnanost

Operační program Lidské zdroje a zaměstnanost je zaměřený na snižování nezaměstnanosti prostřednictvím aktivní politiky na trhu práce, profesního vzdělávání, dále na začleňování sociálně vyloučených obyvatel zpět do společnosti, zvyšování kvality veřejné správy a mezinárodní spolupráci v uvedených oblastech.

Prioritní osa 1 – Adaptabilita

- Zvýšení adaptability zaměstnanců a konkurenceschopnosti podniků

Prioritní osa 2a – Aktivní politiky trhu práce

- Posílení aktivních politik zaměstnanosti
- Modernizace institucí a zavedení systému kvality služeb zaměstnanosti a jejich rozvoj

Prioritní osa 3 – Sociální integrace a rovné příležitosti

- Podpora sociální integrace
- Integrace sociálně vyloučených skupin na trh práce
- Rovné příležitosti žen a mužů na trhu práce a sladění pracovního a rodinného života

Prioritní osa 4 – Veřejná správa a veřejné služby

Prioritní osa 5 – Mezinárodní spolupráce

Prioritní osa 6 – Technická pomoc

1.2.1.4 Operační program Výzkum a vývoj pro inovace

Program Výzkum a vývoj pro inovace byl schválen vládou ČR a dne 18. 4. 2008 předložen ke schválení Evropské komisi.

Operační program Výzkum a vývoj pro inovace je zaměřený na posilování výzkumného, vývojového a proinovačního potenciálu ČR, a to především prostřednictvím vysokých škol, výzkumných institucí a jejich spolupráce se soukromým sektorem. Podporuje vybavení výzkumných pracovišť moderní technikou, budování nových výzkumných pracovišť a zvyšování kapacity terciárního vzdělávání.

Prioritní osa 1 – Evropská centra excelence

- Evropská centra excelence

**STRATEGICKÝ PLÁN ROZVOJE
MĚSTA BLATNÁ**

Prioritní osa 2 – Regionální VaV centra

- Regionální VaV centra

Prioritní osa 3 – Komericializace, popularizace VaV

- Komericializace výsledků výzkumných organizací a ochrana jejich duševního vlastnictví
- Propagace a informovanost o výsledcích VaV

Prioritní osa 4 – Infrastruktura pro výuku na vysokých školách spojenou s výzkumem a s přímým dopadem na nárůst lidských zdrojů pro výzkumné a vývojové aktivity

- Infrastruktura pro výuku na vysokých školách spojenou s výzkumem

Prioritní osa 5 – Technická pomoc

1.2.1.5 Operační program Vzdělávání pro konkurenceschopnost

Operační program Vzdělávání pro konkurenceschopnost je zaměřený na zkvalitnění a modernizaci systémů počátečního, terciárního a dalšího vzdělávání, jejich propojení do komplexního systému celoživotního učení a ke zlepšení podmínek ve výzkumu a vývoji.

Prioritní osa 1 – Počáteční vzdělávání

- Zvyšování kvality ve vzdělávání
- Rovné příležitosti dětí a žáků, včetně dětí a žáků se speciálními vzdělávacími potřebami
- Další vzdělávání pracovníků škol a školských zařízení

Prioritní osa 2 – Terciární vzdělávání, výzkum a vývoj

- Vyšší odborné vzdělávání
- Vysokoškolské vzdělávání
- Lidské zdroje ve výzkumu a vývoji
- Partnerství a sítě

Prioritní osa 3 – Další vzdělávání

- Individuální další vzdělávání
- Podpora nabídky dalšího vzdělávání

Prioritní osa 4a a 4b – Systémový rámec celoživotního učení

- Systémový rámec počátečního vzdělávání

- Systémový rámec terciárního vzdělávání a rozvoje lidských zdrojů ve výzkumu a vývoji
- Systémový rámec dalšího vzdělávání

Prioritní osa 5a a 5b - Technická pomoc

- Řízení, kontrola, monitorování a hodnocení programu
- Informovanost a publicita programu
- Absorpční kapacita subjektů implementujících program

1.2.1.6 Operační program Životní prostředí

Operační program Životní prostředí je zaměřený na zlepšování kvality životního prostředí a tím i zdraví obyvatelstva. Přispívá ke zlepšování stavu ovzduší, vody i půdy, řeší problematiku odpadů a průmyslového znečištění, podporuje péči o krajinu a využívání obnovitelných zdrojů energie a budování infrastruktury pro environmentální osvětu.

Prioritní osa 1 – Zlepšování vodohospodářské infrastruktury a snižování rizika povodní

- Snižování znečištění vod
- Zlepšení jakosti pitné vody
- Omezování rizika povodní

Prioritní osa 2 – Zlepšování kvality ovzduší a snižování emisí

- Zlepšení kvality ovzduší
- Omezování emisí

Prioritní osa 3 – Udržitelné využívání zdrojů energie

- Výstavba nových zařízení a rekonstrukce stávajících zařízení s cílem zvýšení využívání OZE pro výrobu tepla, elektřiny a kombinované výroby tepla a elektřiny
- Realizace úspor energie a využití odpadního tepla u podnikatelské sféry

Prioritní osa 4 – Zkvalitnění nakládání s odpady a odstraňování starých ekologických zátěží

- Zkvalitnění nakládání s odpady
- Odstraňování starých ekologických zátěží

Prioritní osa 5 – Omezování průmyslového znečištění a snižování environmentálních rizik

**STRATEGICKÝ PLÁN ROZVOJE
MĚSTA BLATNÁ**

- Omezování průmyslového znečištění

Prioritní osa 6 – Zlepšování stavu přírody a krajiny

- Implementace a péče o území soustavy Natura 2000
- Podpora biodiverzity
- Obnova krajinných struktur
- Optimalizace vodního režimu krajiny
- Podpora regenerace urbanizované krajiny
- Prevence sesuvů a skalních řícení, monitorování geofaktorů a následků hornické činnosti a hodnocení neobnovitelných přírodních zdrojů včetně zdrojů podzemních vod

Prioritní osa 7 – Rozvoj infrastruktury pro environmentální vzdělávání, poradenství a osvětu

- Rozvoj infrastruktury pro realizaci environmentálních vzdělávacích programů, poskytování environmentálního poradenství a environmentálních informací

Prioritní osa 8 – Technická pomoc

1.2.1.7 Integrovaný operační program

Integrovaný operační program je zaměřený na řešení společných regionálních problémů v oblastech infrastruktury pro veřejnou správu, veřejné služby a územní rozvoj: rozvoj informačních technologií ve veřejné správě, zlepšování infrastruktury pro oblast sociálních služeb, veřejného zdraví, služeb zaměstnanosti a služeb v oblasti bezpečnosti, prevence a řešení rizik, podporu cestovního ruchu, kulturního dědictví, zlepšování prostředí na sídlištích a rozvoj systémů tvorby územních politik.

Prioritní osa 1 – Modernizace veřejné správy

- Rozvoj informační společnosti ve veřejné správě

Prioritní osa 2 – Zavádění ICT v územní veřejné správě

- Zavádění ICT v územní veřejné správě

Prioritní osa 3 – Zvýšení kvality a dostupnosti veřejných služeb

- Služby v oblasti sociální integrace
- Služby v oblasti veřejného zdraví
- Služby v oblasti zaměstnanosti
- Služby v oblasti bezpečnosti, prevence a řešení rizik

Prioritní osa 4 – Národní podpora cestovního ruchu

- Národní podpora cestovního ruchu

Prioritní osa 5 – Národní podpora územního rozvoje

- Národní podpora využití potenciálu kulturního dědictví
- Zlepšení prostředí v problémových sídlištích
- Modernizace a rozvoj systémů tvorby územních politik

Prioritní osa 6 – Technická pomoc

- Aktivity spojené s řízením IOP
- Ostatní náklady technické pomoci IOP

1.2.1.8 Regionální operační program NUTS II Jihozápad

Regionální operační program NUTS II Jihozápad (dále jen ROP) je určen pro region soudržnosti Jihozápad, který se sestává z Jihočeského a Plzeňského kraje. Předmětem ROP je soubor intervencí zaměřených na zvýšení konkurenceschopnosti a atraktivity regionu v zájmu dlouhodobě udržitelného zvyšování kvality života obyvatel.

Prioritní osa 1 – Dostupnost center

- Modernizace regionální silniční sítě
- Rozvoj infrastruktury pro veřejnou dopravu
- Modernizace vozového parku veřejné dopravy
- Rozvoj regionálních letišť
- Rozvoj místních komunikací

Prioritní osa 2 – Stabilizace a rozvoj měst a obcí

- Integrované projekty rozvojových center
- Rozvojové projekty spádových center
- Revitalizace částí měst a obcí
- Rozvoj infrastruktury základního, středního a vyššího odborného školství
- Rozvoj infrastruktury pro sociální integraci
- Rozvoj zdravotnické péče

Prioritní osa 3 – Rozvoj cestovního ruchu

- Rozvoj infrastruktury cestovního ruchu

- Revitalizace památek a využití kulturního dědictví v rozvoji cestovního ruchu
- Rozvoj služeb cestovního ruchu, marketingu a produktů cestovního ruchu

Prioritní osa 4 – Technická pomoc

- Podpora řídicích, implementačních a kontrolních úkolů řídicího orgánu
- Podpora zvyšování absorpční kapacity regionu

1.2.1.9 Evropská územní spolupráce

Iniciativa Evropského společenství Interreg III z období 2000-2006 dala základ novému cíli politiky hospodářské a sociální soudržnosti (HSS) s názvem Evropská územní spolupráce (EUS) realizovanému prostřednictvím přeshraniční, nadnárodní a meziregionální formy spolupráce a dvou síťových programů: ESPON 2013 (Monitorovací síť pro evropské územní plánování) a INTERACT II (program pro výměnu zkušeností s přeshraniční, meziregionální a nadnárodní spoluprací).

Přeshraniční spolupráce

Operační programy přeshraniční spolupráce se týkají vždy hraničních regionů NUTS III sousedících s regiony v jiném členském státu. V rámci cíle Evropská územní spolupráce bude v programovém období 2007 – 2013 realizováno 5 bilaterální operačních programů Přeshraniční spolupráce:

- OP Přeshraniční spolupráce Česko – Sasko
- OP Přeshraniční spolupráce Česko – Bavorsko
- OP Přeshraniční spolupráce Česko – Rakousko
- OP Přeshraniční spolupráce Česko – Slovensko
- OP Přeshraniční spolupráce Česko – Polsko

Cílem programů Přeshraniční spolupráce je podpora hospodářské a sociální integrace příhraničních území prostřednictvím odstraňování přetrvávajících bariér a posilování jejich rozvojového potenciálu.

Budou posilovány vzájemné hospodářské, společenské a kulturní vztahy, společná péče o přírodní bohatství, rozvoj cestovního ruchu a budování flexibilního trhu práce.

Specifickými cíli programů Přeshraniční spolupráce jsou rozvoj místního podnikatelského prostředí a rozvoj cestovního ruchu v příhraničí, posilování dostupnosti dopravy a informačních a komunikačních sítí, ochrana životního prostředí, podpora obnovitelných zdrojů energie, předcházení vzniku ekologických a technologických rizik, rozvoje měst a venkova, rozvoj spolupráce, podpora vzdělání, výzkumu a vývoje, kultury, podpora integrace

trhu práce a sociálního zařazení a podpora malých místních iniciativ, socioekonomických aktivit s cílem podpořit projekty typu "people to people".

Meziregionální spolupráce

Meziregionální spolupráce je řešena v rámci stejnojmenného operačního programu. Tento operační program, který je pokračováním iniciativy Evropského společenství Interreg IIIIC, bude společný pro všechny státy EU, Norsko a Švýcarsko. Evropská regionální politika se zaměřuje na inovaci a znalostní ekonomiku (v souvislosti s Lisabonskými cíli) a zároveň na životní prostředí a ochranu před riziky (v souvislosti s Gothenburskými cíli).

Nadnárodní spolupráce

Operační program Nadnárodní spolupráce je rozdělen do několika zón. Česká republika patří do zóny Střední Evropa a OP Nadnárodní spolupráce sdílíme s Rakouskem, Polskem, částí Německa, Maďarskem, Slovinskem, Slovenskem, částí Itálie a z nečlenských zemí s částí Ukrajiny.

Zaměřuje se na spolupráci mezi veřejnými orgány a institucemi s charakterem veřejných orgánů s cílem výměny a přenosu zkušeností především v oblastech inovací, dopravní dostupnosti, životního prostředí a zvyšování atraktivity měst a regionů.

Účelem spolupráce je zajištění dostupnosti znalostí a nástrojů pro vytváření partnerství, aby se předešlo zbytečnému opakování činností a objevování již objeveného. Podporováno bude vytváření partnerství a sítí podporujících dosahování konkrétních výstupů a výsledků, které přímo vedou ke konkrétním budoucím iniciativám a investicím.

1.2.1.10 Program rozvoje venkova

Program rozvoje venkova (dále jen PRV) přináší působení Evropského zemědělského fondu pro rozvoj venkova. PRV obsahuje čtyři osy, které se dále dělí na priority a opatření.

Osa I Zlepšení konkurenceschopnosti zemědělství a lesnictví

I.1 Skupina Opatření zaměřená na restrukturalizaci a rozvoj fyzického kapitálu a podporu inovací

- I.1.1 Modernizace zemědělských podniků
- I.1.2 Investice do lesů
- I.1.3 Přidávání hodnoty zemědělským a potravinářským produktům
- I.1.4 Pozemkové úpravy

- **I.2 Skupina Opatření přechodná pro Českou republiku a ostatní nové členské státy EU**
 - o I.2.1. Seskupení producentů
- **I.3 Skupina Opatření zaměřená na podporu vědomostí a zdokonalování lidského potenciálu**
 - o I.3.1 Další odborné vzdělávání a informační činnost
 - o I.3.2 Zahájení činnosti mladých zemědělců
 - o I.3.3 Předčasné ukončení zemědělské činnosti
 - o I.3.4 Využívání poradenských služeb

Osa II Zlepšování životního prostředí a krajiny

- **II.1 Opatření zaměřená na udržitelné využívání zemědělské půdy**
 - o II.1.1 Platby za přírodní znevýhodnění poskytované v horských oblastech a platby poskytované v jiných znevýhodněných oblastech
 - o II.1.2 Platby v rámci oblastí NATURA 2000 a Rámcové směrnice pro vodní politiku 200/600 ES (WFD)
 - o II.1.3 Agroenvironmentální opatření
- **II.2 Opatření zaměřená na udržitelné využívání lesní půdy**
 - o II.2.1 Zalesňování zemědělské půdy
 - o II.2.2 Platby v rámci NATURA 2000 v lesích
 - o II.2.3 Lesnicko-environmentální platby
 - o II.2.4 Obnova lesního potenciálu po kalamitách a podpora společenských funkcí lesů

Osa III Kvalita života ve venkovských oblastech a diverzifikace hospodářství venkova

- **III.1 Opatření k diverzifikaci hospodářství venkova**
 - o III.1.1 Diverzifikace činností nezemědělské povahy
 - o III.1.2 Podpora zakládání podniků a jejich rozvoje
 - o III.1.3 Podpora cestovního ruchu
- **III.2 Opatření ke zlepšení kvality života ve venkovských oblastech**
 - o III.2.1 Obnova a rozvoj vesnic, občanské vybavení a služby
 - o III.2.2 Ochrana a rozvoj kulturního dědictví venkova

- **III.3 Opatření týkající se vzdělávání a informování hospodářských subjektů působících v oblastech, na něž se vztahuje osa III**
 - o III.3.1 Vzdělávání a informace

Osa IV LEADER

- **IV.1 Implementace místní rozvojové strategie**
 - o IV.1.1 Konkurenceschopnost
 - o IV.1.2 Životní prostředí / obhospodařovaná území
 - o IV.1.3 Kvalita života / diverzifikace
- **IV.2 Realizace projektů spolupráce**
 - o IV.2.1 Spolupráce
- **IV.3 Provoz místních akčních skupin**
 - o IV.3.1 Provoz, získávání dovedností, animace

Osa IV Technická pomoc

1.2.2 Státní zdroje

Státní zdroje jsou reprezentovány státními fondy (SFŽP, SFDI, SFRB a další) a státním rozpočtem na příslušný kalendářní rok. V jeho rámci jednotlivá ministerstva vyhláší odvětvově zaměřené dotační programy. Níže je uvedena ministerstva, jejichž dotační programy jsou z pohledu žadatelů nejvyužívanější:

1.2.2.1 Ministerstvo pro místní rozvoj

Podpůrné rozvojové programy a dotační tituly jsou poskytovány prostřednictvím ministerstva z národních i z evropských zdrojů. Přehled obsahuje především programy a dotační tituly z oblasti cestovního ruchu, nadnárodní a meziregionální spolupráce, obnovy území postiženého živelní pohromou či rozvoje domovního a bytového fondu. Zdrojem informací byly webové stránky Ministerstva pro místní rozvoj ČR.

Podpora regionálního rozvoje v roce 2008

Podpora regionálního rozvoje z národních zdrojů (tj. mimo programy spolufinancované ze zdrojů EU) obsahuje v roce 2008 následující podprogramy:

**STRATEGICKÝ PLÁN ROZVOJE
MĚSTA BLATNÁ**

- Podpora úprav bývalých vojenských areálů k obecnímu využití;
- Program obnovy venkova;
- Obnova obecního a krajského majetku postiženého živelní nebo jinou pohromou.

Programy podpory bydlení pro rok 2008

25. ledna 2008 byly vyhlášeny rozhodnutím ministra pro místní rozvoj nové podprogramy podpory bydlení pro rok 2008. Jedná se o následující:

- Podpora regenerace panelových sídlišť;
- Podpora výstavby technické infrastruktury;
- Podpora výstavby podporovaných bytů;
- Podpora oprav domovních olověných rozvodů.

Poskytování státní pomoci po živelní nebo jiné pohromě

Při poskytování pomoci státu po živelní nebo jiné pohromě rozlišujeme dva základní režimy: s vyhlášením krizového stavu a bez vyhlášení krizového stavu.

V rámci každého z těchto dvou režimů platí zvláštní specifické podmínky a pravidla pro poskytování státní pomoci.

- Pokud nebyl vyhlášen krizový stav (stav nebezpečí nebo nouzový stav) pro poskytování státní pomoci při postižení majetku obce, svazku obcí nebo kraje živelní nebo jinou pohromou je určen dotační titul č. 2 programu Obnova obecního a krajského majetku postiženého živelní nebo jinou pohromou.
- Pokud byl vyhlášen krizový stav (stav nebezpečí nebo nouzový stav), postižený kraj, v jehož územním obvodu došlo v důsledku živelní nebo jiné pohromy k narušení základních funkcí v území, bude podle zákona o státní pomoci při obnově území vypracovávat sám nebo ve spolupráci s pověřenými obecními úřady přehled o předběžném odhadu nákladů na obnovu majetku sloužícího k zabezpečení základních funkcí v území.

1.2.2.2 Ministerstvo průmyslu a obchodu

Podpora průmyslových zón a technologických center

- Technologická centra a strategické služby
- Průmyslové zóny

Podpora investování

- Investiční pobídky

Programy podpory malého a středního podnikání

- Zlepšování podnikatelského prostředí
- Rozšiřování a zkvalitňování infrastruktury pro rozvoj malého a středního podnikání
- Přímá podpora malým a středním podnikatelům
- Nástroje přímé podpory podnikatelů a rozvoje infrastruktury podnikání a jejich financování

1.2.2.3 Ministerstvo zemědělství

Ministerstvo zemědělství ČR vypisuje dotační programy, které jsou každoročně doplňovány a obměňovány. S ohledem na značné množství dotačních titulů uvádíme níže jen některé z nich. Kompletní přehled je možné najít na webových stránkách Ministerstva zemědělství ČR a Státního intervenčního fondu (www.mze.cz, www.szif.cz).

Dotační programy na rok 2008 vycházejí z § 2 zákona č. 252/1997 Sb., o zemědělství, ve znění pozdějších předpisů (dále jen zákon č. 252/1997Sb.), který stanoví, že stát přispívá k udržování výrobního potenciálu zemědělství a jeho podílu na rozvoji venkovského prostoru tím, že provádí opatření v rámci programů určených k podpoře aktivit, které jsou financovány výhradně z národních zdrojů.

Národní dotace jsou realizovány prostřednictvím dotačních programů. Na rok 2008 jsou vyhlášeny následující dotační programy:

- 1.D. Podpora včelařství
- 1.I. Podpora vybudování kapkové závlahy v ovocných sadech, chmelnicích, vinicích a ve školkách
- 1.R. Podpora restrukturalizace ovocných sadů

STRATEGICKÝ PLÁN ROZVOJE

MĚSTA BLATNÁ

- 2.A. Udržování a zlepšování genetického potenciálu vyjmenovaných hospodářských zvířat
- 3. Podpora ozdravování polních a speciálních plodin (3.a., 3.b., 3.c., 3.d., 3.e., 3.h., 3i.)
- 8. Nákazový fond (8.A., 8.B.a), 8.E.)
- 9.E. Školní závody
- 9.A. Speciální poradenství (mimo 9.A.b.4)
- 9.F. Podpora poradenství v zemědělství
- 9.H. Podpora marketingu a propagace na vybraných mezinárodních veletrzích a výstavách v zahraničí
- 9.A.b.4) podpora zajištění samostatných odrůdových zkoušek registrovaných odrůd polních plodin po jejich registraci, za účelem zajistit získání a šíření informací o pěstitelských vlastnostech registrovaných odrůd polních plodin.
- 10.D. Podpora evropské integrace nevládních organizací
- 10.E. Podpora České technologické platformy pro potraviny
- 13. Podpora zpracování zemědělských produktů a zvyšování konkurenceschopnosti potravinářského průmyslu (13.A. a 13.B.)
- 15. Podpora mimoprodukčních funkcí rybníků

Další formou podpory ministerstva zemědělství jsou přímé platby.

1.2.2.4 Ministerstvo životního prostředí

Podpora se v roce 2008 poskytuje žadatelům na základě Směrnice Ministerstva životního prostředí č. 13/2006 o poskytování finančních prostředků ze Státního fondu životního prostředí ČR. Podpora je směřována především do oblasti obnovitelných zdrojů energie. Formu a zaměření podpory stanoví Přílohy I a Přílohy II Směrnice.

Forma podpory je přímá a je poskytována formou dotace, půjčky nebo formou kombinace dotace a půjčky. Podpora se poskytuje dle Příloh I a dle Příloh II:

Podpora podle *Příloh I* se zabývá problematikou ochrany životního prostředí, která se týká:

1. oblasti ochrany vod,
2. oblasti ochrany ovzduší,
3. péče o přírodní prostředí, ochrana a využívání přírodních zdrojů,

4. oblasti nakládání s odpady,
8. podpory environmentálního vzdělávání a osvěty,
9. neinvestiční podpory poradenství v oblasti REACH.

Cílem programů vyhlášených *Přílohami II* je zabezpečení realizace Státního programu na podporu úspor energie a využití obnovitelných zdrojů energie pro rok 2008. Jedná se o:

A. Podporu investičních projektů na využívání OZE:

1.A. Investiční podpora environmentálně šetrných způsobů vytápění a ohřevu TV pro byty a rodinné domy pro fyzické osoby, včetně ekologické výroby elektřiny pro vlastní spotřebu:

- a) kotle na biomasu,
- b) solární systémy na teplou vodu,
- c) solární systémy na přitápění a teplou vodu,

4.A. Investiční podpora vytápění bytů a rodinných domů tepelnými čerpadly pro fyzické osoby.

1.2.2.5 Ministerstvo kultury

Ministerstvo kultury České republiky spravuje dva státní fondy, a to Státní fond ČR pro podporu a rozvoj české kinematografie a Státní fond kultury ČR.

Dále je možno v roce 2008 získat od ministerstva kultury finanční podporu prostřednictvím těchto grantů a dotací v následujících oborech:

Církev a náboženské společnosti:

- Konkurz na podporu významných kulturních aktivit církví a náboženských společností
- Konkurz na podporu rozvoje náboženských a nábožensko-kulturních aktivit občanských sdružení.

Evropská spolupráce

- Dotace na podporu účastníků projektů, kterým byl udělen grant z programu EU Culture (2007-2013)

Literatura a knihovny

- Vydávání české a překladové literatury (neperiodické publikace)
- Vydávání původní ilustrované literatury pro děti a mládež
- Vydávání literárních debutů

STRATEGICKÝ PLÁN ROZVOJE

MĚSTA BLATNÁ

- Projekty v oblasti literatury (literární periodiky a sborníky, přednášky, semináře)
- Překlady české literatury v zahraničí – subsidies
- Program Visk
- Knihovna 21. století
- Projekt Česká knihovna

Média a audiovize

- Výběrové dotační řízení pro rok 2008 v oblasti kinematografie a médií
- Výběrové dotační řízení v programu podpory rozšiřování a přijímání informací v jazycích národnostních menšin

Muzea, galerie a ochrana movitého dědictví

- Projekty zaměřené na činnost občanských sdružení a organizací s mezinárodním prvkem podporující kulturní aktivity v oblasti movitého kulturního dědictví, muzeí a galerií
- Konkurz z programu Kulturní aktivity na podporu projektů zaměřených na poskytování standardizovaných veřejných služeb muzeí a galerií

Památky

- Havarijní program
- Program péče o vesnické památkové rezervace a zóny a krajinné památkové zóny
- Program záchrany architektonického dědictví
- Program restaurování movitých kulturních památek
- Program regenerace městských památkových rezervací a městských památkových zón
- Program obnovy kulturních památek prostřednictvím obcí s rozšířenou působností
- Program Podpora pro památky UNESCO

Profesionální umění

- Program státní podpory profesionálních divadel a profesionálních symfonických orchestrů a pěveckých sborů
- Program státní podpory prezentace soudobé výtvarné i architektonické tvorby v galeriích, muzeích a výstavních sálích
- Program poskytování příspěvků na tvůrčí nebo studijní účely v oblasti profesionálního umění a literatury
- Divadelní umění

STRATEGICKÝ PLÁN ROZVOJE MĚSTA BLATNÁ

- Hudební umění
- Tanec, pohybové a nonverbální divadlo
- Výtvarné umění

Regionální a národnostní kultura

- Podpora tradiční lidové kultury
- Podpora zájmových kulturních – mimouměleckých aktivit
- Podpora kulturních aktivit zdravotně postižených občanů
- Podpora kulturních aktivit příslušníků národnostních menšin žijících v ČR
- Podpora integrace příslušníků romské komunity
- Podpora integrace cizinců žijících v ČR
- Podpora neprofesionálních uměleckých aktivit
- Podpora regionálních kulturních tradic

Zahraniční spolupráce

- Výběrové dotační řízení na podporu kulturních aktivit organizovaných ve spolupráci se zahraničními partnery v roce 2008

1.2.3 Regionální zdroje

Jihočeský kraj každý rok vypisuje grantové programy zaměřené na cestovní ruch, kulturu, sport, drobnou infrastrukturu, děti a mládež a řadu dalších témat. Část těchto finančních prostředků je vyčleněna na povinné spolufinancování projektů podpořených z programů EU. Aktuální stav grantových programů je zveřejňován na stránkách www.kraj-jihocesky.cz. Vyhlášené grantové programy se dělí na ty, které jsou vyhlášovány v rámci Akčního plánu Programu rozvoje Jihočeského kraje, a ty, které vyhláší jednotlivé příslušné odbory na Krajském úřadě Jihočeského kraje (např. nemovitě a movité kulturní dědictví, zvýšené náklady obnovy památkově chráněných staveb, obnova drobné sakrální architektury v krajině apod.).

1.2.4 Soukromé zdroje – Privat Public Partnership

V Jihočeském kraji se stejně jako v celé ČR pohybuje několik finančních skupin podporovaných zdroji zahraničního kapitálu, které nabízejí městům partnerství veřejného a

soukromého sektoru za účelem realizace projektů ve veřejném zájmu. Tento postup se nazývá Privat Public Partnership (PPP). Evropská komise ho doporučuje jako osvědčený postup financování veřejných projektů.

PPP se rozvinuly zčásti kvůli nedostatku financí ve veřejném sektoru. Na mnoha velkých projektech v EU i ve světě prokázaly schopnost využít dodatečných finančních prostředků a provozní efektivnosti, která je soukromému sektoru vlastní.

Základem PPP je koncesní dohoda Design – Build – Finance – Operate (DBFO), tedy navrhnout – postavit – financovat – provozovat. Tato dohoda umožňuje postavit a provozovat zlepšení infrastruktury vytvářející příjmy výměnou za právo inkasovat související příjmy za konkrétní časové období, většinou 25 – 30 let i déle.

Po skončení tohoto období je zařízení předáno zpět veřejnému sektoru. Vlastnictví zařízení po dobu trvání smlouvy může být veřejné (typ BOT) nebo soukromé (typ DBFO). Tyto majetkové vztahy je nutné řádně smluvně ošetřit. PPP se hodí především pro projekty, které mají výrazný provozní obsah – oblast silniční dopravy, vodohospodářství a nakládání s odpady.

Evropská komise již dlouhou dobu uznává PPP jako nástroj vhodný k financování veřejných projektů. Za podpory PPP byly postaveny: podzemní dráha v Londýně, železnice Amsterdam-Brusel, městská tramvajová doprava v Dublinu, tunel pod kanálem La Manche a mnoho dalších projektů.

Pro různé typy projektů je nutné zvolit vhodný způsob PPP. Ten většinou navrhnou samy financující společnosti, na příjemci zůstává posoudit přijatelnost a výhodnost nabídnutých podmínek. V ČR je tento způsob financování zatím neobvyklý, proto je nutné nejdříve ověřit, zda existuje dostatečný zájem soukromého sektoru, zda je PPP v místě politicky průchodný a zda je nejlepší nebo jedinou možnou metodou realizace daného investičního projektu.

1.2.4.1 Bankovní produkty

V souvislosti s možností čerpat finanční prostředky ze zdrojů Evropské unie vytvořily bankovní ústavy produkty, které mají napomoci žadatelům z veřejného, neziskového a soukromého sektoru při podávání žádostí o finanční prostředky ze zdrojů EU a realizaci projektů. Níže jsou uvedeny příklady programů, které jsou různými bankovními ústavy nabízeny.

Komerční banka, a. s.

Banka nabízí programy přímo určené pro místní správu a samosprávu:

Balíček Municipality – finanční produkty a služby, které zajistí spolehlivou a efektivní správu financí samosprávných celků

**STRATEGICKÝ PLÁN ROZVOJE
MĚSTA BLATNÁ**

Municipální úvěr – je určen pro města, obce a kraje na pořízení hmotného či nehmotného investičního majetku, včetně projektů nebo financování obnovy investičního majetku

Program Ponte – umožňuje financovat a předfinancovat projektu s podporou ze Strukturálních fondů EU (tento program je určen i pro podnikatele)

Běžný účet pro Fond rozvoje bydlení (FRB) – je určen právnickým osobám – obcím, kterým jsou na tento účet převáděny finanční prostředky ze Státního fondu rozvoje bydlení.

Česká spořitelna, a.s.

Program EU business – program určený pro podnikatelské subjekty s ročním obratem do 30 mil. Kč. V rámci tohoto produktu jsou podnikatelům poskytovány služby související s možností čerpání finančních prostředků ze zdrojů EU a to především v podobě asistence při realizaci projektů žádajících dotaci z fondů EU. Program je zaměřen na tyto tři základní oblasti:

- informace o dopadech vstupu do EU
- podpora klientům při získání dotace z fondů EU
- financování projektů

Program EU region – program určený pro veřejný a neziskový sektor. V rámci tohoto programu jsou klientům z veřejného a neziskového sektoru nabízeny komplexní služby spojené s financováním projektů. Program je zaměřen na tři základní oblasti:

- finanční a organizační poradenství
- projektové služby
- financování realizace projektů

Českomoravská záruční a rozvojová banka, a.s.

Záruky za bankovní úvěry pro podnikatele

- M-záruka v programu ZÁRUKA
- S-záruka v programu ZÁRUKA

Zvýhodněné úvěry pro podnikatele

- Zvýhodněný regionální úvěr v Jihočeském kraji

**STRATEGICKÝ PLÁN ROZVOJE
MĚSTA BLATNÁ**

Úvěry pro obce

- Municipální úvěr z Regionálního rozvojového fondu
- Municipální úvěr v programu OBEC

Československá obchodní banka, a.s.

Program na spolufinancování projektů podporovaných z fondů EU – tento produkt je určen pro malé a střední podniky, města, obce a kraje. V rámci tohoto programu jsou poskytovány podpory na konkrétní projekty, které jsou zpracovány a předkládány jednotlivými žadateli. Program nabízí tyto úvěrové produkty:

- příslib úvěru
- úvěr na předfinancování dotace a na spolufinancování projektu
- poradenské služby ČSOB EU centra (zdarma)

**STRATEGICKÝ PLÁN ROZVOJE
MĚSTA BLATNÁ**

2 SEZNAM PROJEKTŮ

Prioritní oblast 1: Infrastruktura a životní prostředí			
Číslo projektu	Název projektu	Předkladatel, realizátor	Odhadovaná částka (Kč)
Cíl 1.1 Zlepšení stavu dopravní a technické infrastruktury			
Opatření č. 1.1.1 Dopravní infrastruktura			
1.1.1.1	Obnova a oprava silniční sítě ve městě	město, JČK	5 mil.
1.1.1.2	Rekonstrukce křižovatek	město	40 mil.
1.1.1.3	Podpora rozvoje občanské vybavenosti – rozvojových ploch	město, soukr. investoři	neurčena
1.1.1.4	Opravy a rekonstrukce místních komunikací a chodníků v Blatné a osadách	město	30 mil.
1.1.1.5	Vybudování nových místních komunikací	město	60 mil.
1.1.1.6	Zvýšení počtu parkovacích míst ve městě	město	5 mil.
1.1.1.7	Opravy návší v osadách Blatné	město	15 mil.
1.1.1.8	Zlepšení dopravní obslužnosti	město, JČK	neurčena
1.1.1.9	Realizace přeložek silnic č. I/20, II/173 a II/175 včetně vybudování dopravního obchvatu v osadě Skaličany	ČR, JČK	neurčena
1.1.1.10	Výkupy pozemků pro realizaci cyklostezek a jejich výstavba	město	neurčena
1.1.1.11	Rekonstrukce a přemístění autobusových zastávek	město	1,5 mil.
1.1.1.12	Zvýšení bezpečnosti chodců, úpravy stávajících přechodů	město	
1.1.1.13	Zpracování koncepce dopravy v klidu rybnících	město	
Opatření č. 1.1.2 Energetická infrastruktura			
1.1.2.1	Zainvestování energetické infrastruktury pro rozvojové plochy města (bydlení, podnikání)	město, soukr. investoři	5 mil.
1.1.2.2	Podpora využívání obnovitelných zdrojů energie	město, soukr. investoři	neurčena
1.1.2.3	Udržení podílu plynofikace	město	neurčena
1.1.2.4	Udržení kotelny a horkovodu	město	neurčena
Opatření č. 1.1.3 Snižování škod působených povodněmi a jinými živelnými povodněmi			
1.1.3.1	Realizace protipovodňových opatření města	město, vlastn. nemovitostí	44 + 12 mil.
1.1.3.2	Rekonstrukce Podhájského rybníka	město, vlastn. nemovitostí	3,6 mil.
1.1.3.3	Zajištění bezpečnosti a informovanosti obyvatel při povodních a jiných živelných pohromách	město	1 mil.
1.1.3.4	Udržení funkčnosti varovného systému	město	500 tis.
1.1.3.5	Zvýšení retenční a retardační schopnosti krajiny	město, vlastn. nemovitostí	15 mil.
Opatření č. 1.1.4 Vodohospodářská infrastruktura			
1.1.4.1	Obnova vodohospodářské infrastruktury (městská kanalizace, vodovod)	město, VaK JČK	35 mil.
1.1.4.2	Rekonstrukce a rozšíření kanalizace a vodovodů ve všech osadách města Blatná	město, VaK JČK	40 mil.
1.1.4.3	Dostavba 3. stupně čištění ve stávající ČOV, popř. výstavba nové ČOV	město, VaK JČK	15 mil.
1.1.4.4	Budování ČOV v osadách Blatné	město, VaK JČK	20 mil.

**STRATEGICKÝ PLÁN ROZVOJE
MĚSTA BLATNÁ**

1.1.4.5	Výstavba dešťové kanalizace	město, VaK JČK	neurčena
Cíl 1.2 Zvyšování atraktivity města Blatná			
Opatření č. 1.2.1 Zlepšení architektonického vzhledu města obnova a udržování veřejných prostranství a zeleně			
1.2.1.1	Zakládání a údržba veřejné zeleně (parky, doprovodná zeleň, drobná architektura, doprovodná uliční zeleň)	město	neurčena
1.2.1.2	Obnova hřbitova v Blatné	město	neurčena
1.2.1.3	Vybudování nových a údržba stávajících pomníků v osadách	město	70.000
1.2.1.4	Podpora ochrany významných krajinných prvků (prvky ÚSES, památné stromy, ZCHÚ a lokality soustavy NATURA 2000) a realizace revitalizačních opatření těchto prvků	město	neurčena
Cíl 1.3 Zlepšení stavu ovzduší a nakládání s odpady na území města, podpora environmentálního vzdělávání a osvěty			
Opatření č. 1.3.1 Zlepšení stavu ovzduší			
1.3.1.1	Snižování energetických ztrát zateplováním objektů, zejména u objektů občanské vybavenosti	město, vlastníci objektů	neurčena
1.3.1.2	Podpora ekologicky šetrných alternativních zdrojů vytápění – využití obnovitelných zdrojů energie	město, vlastníci objektů	neurčena
Opatření č. 1.3.2 Efektivní nakládání s odpady			
1.3.2.1	Podpora a rozvoj možností pro třídění odpadů obyvatelstvem	město	neurčena
1.3.2.2	Výstavba sběrných míst v osadách	město	640 tis.
1.3.2.3	Zvyšování informovanosti obyvatel v oblasti odpadového hospodářství	město	1 mil.
1.3.2.4	Zefektivnění nakládání s biologicky rozložitelnými odpady	město	neurčena
1.3.2.5	Zajištění třídičky odpadů pro skládku Hněvkov	město	25 mil.
1.3.2.6	Podpora systému zpětného odběru	město	neurčena
1.3.2.7	Vybudování nového sběrného dvora	město	neurčena

**STRATEGICKÝ PLÁN ROZVOJE
MĚSTA BLATNÁ**

Prioritní oblast 2: Podpora podnikání a rozvoj lidských zdrojů			
Číslo projektu	Název projektu	Předkladatel	Odhadovaná částka (Kč)
Cíl 2.1 Spolupráce s malými a středními podnikateli, rozvoj inovací			
Opatření č. 2.1.1 Zajištění rozvojových ploch pro další podnikání a podpora rekonstrukce chátrajících areálů			
2.1.1.1	Rozšíření stávající průmyslové zóny dle územního plánu	město	15 mil.
2.1.1.2	Výkupy pozemků a vybudování infrastruktury pro realizaci druhé fáze výstavby průmyslové zóny	město	20 mil.
2.1.1.3	Podpora rekonstrukce chátrajících areálů a jejich nového využití	město, vlastn. nemovitostí	neurčena
Opatření č. 2.1.2 Podpora zavádění inovačních technologií šetrných k životnímu prostředí			
2.1.2.1	Zbudování fotovoltaické elektrárny	město, soukromí investoři	200 mil.
Opatření č. 2.1.3 Podpora podnikání ze strany města			
2.1.3.1	Vydání a průběžná aktualizace kontaktní brožury na podnikatele dle oborů	město	40 tis.
2.1.3.2	Podpora místních produktů a tradiční výroby	město	1 mil.
2.1.3.3	Vytvoření databáze nevyužitých nemovitostí na území města	město	40 tis.
Cíl 2.2 Podpora vzdělávání			
Opatření č. 2.2.1 Zvyšování zájmu veřejnosti o učební obory a zajištění spolupráce mezi základními školami, středními školami, úřadem práce a budoucím zaměstnavatelem			
2.2.1.1	Zvyšování informovanosti dětí a jejich rodičů o možnostech uplatnění technicky vzdělaných pracovníků	město, podnikatelé	město 5 tis.
2.2.1.2	Podpora spolupráce mezi základními a středními školami	město, školy	město 5 tis.
2.2.1.3	Spolupráce mezi podniky, středními školami a úřadem práce	město, školy, podnikatelé	neurčena
Opatření č. 2.2.2 Zvyšování kvalifikace, celoživotní vzdělávání			
2.2.2.1	Zvyšování zájmu o celoživotní vzdělávání ze strany zaměstnanců i zaměstnavatelů	podnikatelé	neurčena
2.2.2.2	Podpora dalšího vzdělávání učitelů	město, školy	100 tis.
2.2.2.3	Podpora využití programů financovaných z Evropského sociálního fondu	město, podnikatelé, NNO	neurčena
2.2.2.4	Podpora rekvalifikace nezaměstnaných podle požadavků úřadu práce a zaměstnavatelů	úřad práce, město, podnikatelé	neurčena
Opatření č. 2.2.3 Zlepšení technických podmínek pro vzdělávání			
2.2.3.1	Snížení energetické náročnosti budovy ZŠ T.G. Masaryka	město, škola	15 mil.
2.2.3.2	Výměna oken ZŠ J.A. Komenského	město, škola	5 mil.
2.2.3.3	Vybudování nové školy v Paštické ul. vč. kuchyně a sportovního zázemí	město	190 mil.
2.2.3.4	Revitalizace v areálech základních a mateřských škol	město, školy	500 tis.

**STRATEGICKÝ PLÁN ROZVOJE
MĚSTA BLATNÁ**

Prioritní oblast 3: Cestovní ruch, kultura a památky			
Číslo projektu	Název projektu	Předkladatel	Odhadovaná částka (Kč)
Cíl 3.1 Obnova historických objektů			
Opatření č. 3.1.1 Zlepšení technického stavu historických objektů v Blatné			
3.1.1.1	Obnova špejcharu a jeho nové využití	město	5 mil.
3.1.1.2	Obnova objektu č. p. 4 Blatná	město	2 mil.
3.1.1.3	Obnova ZŠ J. A. Komenského, Blatná	město	16 mil.
3.1.1.4	Obnova Rejtova paláce blatenského zámku	majitelé objektu, město	60 mil.
3.1.1.5	Obnova objektu bývalé kaplanky č. p. 213 Blatná	město, majitel objektu	2 mil.
3.1.1.6	Obnova Sokolovny Blatná	TJ Sokol, město	2 mil.
Opatření č. 3.1.2 Zlepšení technického stavu církevních objektů			
3.1.2.1	Obnova sanktusní věžičky a prejzové krytiny kostela Nanebevzetí Panny Marie v Blatné	majitelé nemovitostí, město	11 mil.
3.1.2.2	Obnova Božích muk	majitelé nemovitostí, město	300 tis.
3.1.2.3	Obnova křížků	majitelé nemovitostí, město	200 tis.
3.1.2.4	Oprava kapliček	majitelé nemovitostí, město	400 tis.
3.1.2.5	Oprava blatenské věže	majitelé nemovitostí, město	2 mil.
Cíl 3.2 Podpora rozvoje turistické infrastruktury			
Opatření č. 3.2.1 Rozvoj různých druhů turistiky			
3.2.1.1	Vybudování stezek pro pěší a cyklisty	město, majitelé nemovitostí	neurčena
3.2.1.2	Rozvoj hipoturistiky a agroturistiky v blízkém okolí města	město, NNO, spolky, podnikatelé	neurčena
Cíl 3.3 Společná marketingová strategie a nabídka turistických produktů			
Opatření č. 3.3.1 Společná marketingová strategie			
3.3.1.1	Zpracování marketingové strategie města zaměřené na turistiku a podnikání	město, NNO, spolky, podnikatelé	neurčena
3.3.1.2	Společná prezentace celého regionu s Blatnou jako jeho centrem	město, NNO, spolky, podnikatelé	neurčena
3.3.1.3	Podpora činnosti informačního centra	město	neurčena
3.3.1.4	Podpora vydávání turistických publikací a návaznosti na další projekty	město	neurčena
3.3.1.5	Prezentace Blatné jako centra klidného, zdravého a příjemného regionu vhodného k odpočinku a rekreaci rodin s dětmi, s možností sportovního a kulturního využití	město, spolky, NNO	neurčena

**STRATEGICKÝ PLÁN ROZVOJE
MĚSTA BLATNÁ**

3.3.1.6	Obnova místních tradic	město, podnikatelé, spolky, NNO	neurčena
Opatření č. 3.3.2 Nabídka turistických produktů			
3.3.2.1	Propojení turistické nabídky města s nabídkou okolních obcí	město, spolky	neurčena
3.3.2.2	Využití osobité historie města	město	neurčena
Cíl 3.4 Vytvoření kvalitní kulturní nabídky pro občany i návštěvníky města, rozvoj vnějších vztahů			
Opatření č. 3.4.1 Rozvoj kulturních aktivit			
3.4.1.1	Podpora pořádání výstav, festivalů a dalších akcí s celostátním dopadem	město, NNO	neurčena
Opatření č. 3.4.2 Podpora přeshraniční a mezinárodní spolupráce			
3.4.2.1	Podpora mezinárodní spolupráce v oblasti kultury	město, NNO, podnikatelé	neurčena
3.4.2.2	Podpora mezinárodních projektů	město, NNO, podnikatelé	neurčena
3.4.2.3	Pokračování dosavadní mezinárodní spolupráce	město, NNO, podnikatelé	neurčena
Cíl 3.5 Podpora rozvoje turistické infrastruktury			
Opatření č. 3.5.1 Podpora vzniku kvalitních ubytovacích a stravovacích zařízení			
3.5.1.1	Podpora rekonstrukce či výstavby dalších objektů na ubytovací kapacity	město, podnikatelé	neurčena
3.5.1.2	Podpora vzniku turistické ubytovny	město, podnikatelé	neurčena
3.5.1.3	Podpora vzniku rodinných penzionů a ubytování v soukromí na území města	město, podnikatelé	neurčena
3.5.1.4	Podpora rozšíření a zkvalitnění nabídky stravovacích kapacit	město, podnikatelé	neurčena

**STRATEGICKÝ PLÁN ROZVOJE
MĚSTA BLATNÁ**

Prioritní oblast 4: Kvalita života a sport			
Číslo projektu	Název projektu	Předkladatel	Odhadovaná částka (Kč)
Cíl 4.1 Zkvalitnění podmínek pro trávení volného času			
Opatření č. 4.1.1 Zajištění kvalitních podmínek pro společenskou, kulturní a zájmovou činnost			
4.1.1.1	Vybudování Komunitního centra aktivního života	město	50 mil.
4.1.1.2	Podpora spolkového života ve městě	město, NNO, spolky	neurčena
Opatření č. 4.1.2 Vybudování odpovídající sportovní a rekreační infrastruktury			
4.1.2.1	Vybudování turistického a rekreačního areálu	město, soukr. investoři	168 mil.
4.1.2.2	Vybudování naučné stezky v oddechové zóně Vinice vč. rozhledny	město, soukr. investoři	11,5 mil.
4.1.2.3	Rozšíření kuželny	město, NNO, spolky	5 mil.
4.1.2.4	Podpora rozšíření možností pro sportovní vyžití občanů města	město, TJ Sokol, spolky	neurčena
4.1.2.5	Budování dětských hřišť	město, vlastn. nemovitostí	neurčena
Opatření č. 4.1.3 Podpora sportovních aktivit			
4.1.3.1	Podpora sportovních klubů ve městě, podpora úspěšných jednotlivců	město, spolky	neurčena
4.1.3.2	Podpora aktivit volného času dětí a mládeže	město	neurčena
Cíl 4.2 Zajištění kvalitní a dostupné sociální a zdravotní péče			
Opatření č. 4.2.1 Dostupné sociální a zdravotní služby			
4.2.1.1	Zachování a podpora Domova pro seniory v Blatné	město	neurčena
4.2.1.2	Rozšíření a zkvalitnění služeb poskytovaných v pro seniory	město	neurčena
4.2.1.3	Podpora rozšíření kapacit a flexibility sociálních služeb	město, NNO	neurčena
4.2.1.4	Podpora terénní služby	město, NNO	neurčena
4.2.1.5	Podpora pracovního uplatnění pro osoby se zdravotním postižením, podpora chráněných dílen	město, NNO, podnikatelé	neurčena
4.2.1.6	Zlepšení infrastrukturní vybavenosti a modernizace zdravotnických zařízení	vlastníci nemovitostí	neurčena
4.2.1.7	Podpora vytvoření a činnosti mateřského centra	město, NNO	neurčena
4.2.1.8	Podpora terénních programů orientovaných na drogovou problematiku	město, NNO	neurčena
4.2.1.9	Podpora v oblasti primární drogové prevence	město, NNO, školy	neurčena
4.2.1.10	Udržení kvalitní zdravotní péče	město, podnikatelé	neurčena
Cíl 4.3 Bezpečné a přátelské prostředí pro handikepované občany			
Opatření č. 4.3.1 Bezbariérovost			
4.3.1.1	Realizace bezbariérových tras pro handicapované občany	město	neurčena
4.3.1.2	Podpora činnosti Svazu tělesně postižených	město, spolky, NNO	neurčena
Cíl 4.4 Zajištění podmínek pro kvalitní bydlení obyvatel města			
Opatření č. 4.4.1 Zajištění podmínek pro kvalitní bydlení obyvatel města			
4.4.1.1	Výkup pozemků pro výstavbu rodinných domů a vybudování doprovodné infrastruktury v osadách	město, soukr. investoři	5 mil. Kč
4.4.1.2	Výstavba dětských hřišť vč. herních prvků a veřejně přístupných sportovišť v osadách	město, NNO	1mil. Kč
4.4.1.3	Výkup pozemků a vybudování infrastruktury pro výstavbu individuálního bydlení	město, soukr. investoři	neurčena

**STRATEGICKÝ PLÁN ROZVOJE
MĚSTA BLATNÁ**

4.4.1.4	Obnova veřejné zeleně, zajištění drobného mobiliáře	město	neurčena
4.4.1.5	Výsadba liniové zeleně podél polních cest, zalesňování půd a rumišť	město, maj. nemovitosti	1 mil.
4.4.1.6	Technická podpora dostupnosti internetu pro občany Blatné	město	neurčena
4.4.1.7	Zajištění podmínek pro sociální bydlení, bydlení v krizových situacích apod.	město	neurčena
Cíl 4.5 Zajištění rozvoje města			
Opatření č. 4.5.1 Modernizace veřejné správy			
4.5.1.1	Vzdělávání zaměstnanců úřadu	město	500 tis. ročně
4.5.1.2	Zvyšování informovanosti občanů o dění ve veřejném sektoru	Město, NNO	500 tis. ročně
Opatření č. 4.5.2 Zajištění aktualizace rozvojových dokumentů města			
4.5.2.1	Zpracování územních a regulačních plánů obcí a osad	město	300 tis.
4.5.2.2	Zpracování nového územního plánu včetně projektových dokumentací pro město Blatnou	město	900 tis.
4.5.2.3	Aktualizace Strategického plánu rozvoje města Blatná	město	neurčena
4.5.2.4	Podpora zpracování žádosti do operačních programů	město	neurčena

**STRATEGICKÝ PLÁN ROZVOJE
MĚSTA BLATNÁ**

3 KATALOG PROJEKTŮ

PRIORITNÍ OBLAST 1: INFRASTRUKTURA A ŽIVOTNÍ PROSTŘEDÍ		
Cíl 1.1 Zlepšení stavu dopravní a technické infrastruktury		
Opatření č. 1.1.1 Dopravní infrastruktura		
Název projektu: 1.1.1.1 Obnova a oprava silniční sítě ve městě		Očekávané náklady: 5 mil. Kč
Silniční síť města vykazuje řadu bodových závad a nedostatků, kterých odstranění musí dojít tak, aby se zvýšila bezpečnost silničního provozu. Jedná se zejména o stav povrchu průtahů silnic č. I/20, III/1738 a stav silnice č. II/175 v místní části (osadě) Skaličany.		
Předpokládaný termín realizace: 2008 – 2013	Předkladatel/realizátor: Město Blatná, JČK, ČR	
Název projektu: 1.1.1.2 Rekonstrukce křižovatek		Očekávané náklady: 40 mil. Kč
Z důvodů zvyšování hustoty silničního provozu na území města musí dojít k rekonstrukci křižovatek tak, aby vyhovovaly stoupajícím nárokům dopravy. V rámci tohoto projektu budou zřízeny kruhové objezdy (křižovatka silnic č. I/20, II/173 a III/1731; křižovatka silnic II/173, II/175 a II/121; křižovatka silnice č. II/175 s místní sběrnou komunikací, ul. Šilhova), bude provedena rekonstrukce nebezpečné křižovatky silnice č. II/175 s místní komunikací Buzice-Skaličany (úprava křižovatky do tvaru T, její rozšíření a zvětšení poloměru oblouků), vybudování nové křižovatky budoucí místní komunikace se silnicí č. II/175 v k.ú. Skaličany a dále světelná signalizace, nové přechody pro chodce a další.		
Předpokládaný termín realizace: 2008 – 2013	Předkladatel/realizátor: Město Blatná, JČK, ČR	
Název projektu: 1.1.1.3 Podpora rozvoje občanské vybavenosti rozvojových ploch		Očekávané náklady: neurčeny
U rozvojových ploch občanské vybavenosti musí vzniknout nové parkovací a odstavné plochy z asfaltovým povrchem nebo dlažbou, rovněž chodníky a další součásti těchto ploch.		
Předpokládaný termín realizace: 2010-2013	Předkladatel/realizátor: Město Blatná, soukromí investoři	
Název projektu: 1.1.1.4 Opravy a rekonstrukce místních komunikací a chodníků v Blatné a osadách		Očekávané náklady: 30 mil. Kč
Budou řešeny závady na místních komunikacích, budou položeny nové asfaltové povrchy vozovek vybraných místních komunikací a nové povrchy vybraných chodníků (dlažba/živice).		
Předpokládaný termín realizace: 2009 – 2015	Předkladatel/realizátor: Město Blatná	
Název projektu: 1.1.1.5 Vybudování nových místních komunikací		Očekávané náklady: 60 mil. Kč
Dojde k vybudování nových místních komunikací, případně k zásadní rekonstrukci stávajících (rozšíření vozovek, vybudování nových chodníků apod.). Jedná se o novou místní komunikaci v místní části (osadě) Skaličany, zásadní rekonstrukci ul. K Jatkám, Na Blýskavkách, Javorová, Topičská, Na Hřebeni, Řečická a další.		
Předpokládaný termín realizace: 2009 – 2020	Předkladatel/realizátor: Město Blatná	
Název projektu: 1.1.1.6 Zvýšení počtu parkovacích míst ve městě		Očekávané náklady: 5 mil. Kč
Ve městě se vzhledem ke stále se zvyšující hustotě dopravy projevuje nedostatek parkovacích míst jak pro místní obyvatele tak pro návštěvníky a turisty. V rámci projektu dojde k vybudování nových parkovacích míst a řešení celkové koncepce dopravy v klidu (je předmětem dalšího projektu). Nedostatek parkovacích míst bude řešen především na sídlišťích a v docházkové vzdálenosti od Blatenského zámku.		
Předpokládaný termín realizace: 2008 – 2013	Předkladatel/realizátor: Město Blatná	

**STRATEGICKÝ PLÁN ROZVOJE
MĚSTA BLATNÁ**

PRIORITNÍ OBLAST 1: INFRASTRUKTURA A ŽIVOTNÍ PROSTŘEDÍ		
Název projektu: 1.1.1.7 Opravy návsi v osadách Blatné		Očekávané náklady: 15 mil Kč
Vyspravení stávajících povrchů, případně vydláždění ploch se související infrastrukturou.		
Předpokládaný termín realizace: 2008 – 2013	Předkladatel/realizátor: Město Blatná	
Název projektu: 1.1.1.8 Zlepšení dopravní obslužnosti		Očekávané náklady: neurčeny
Město bude nadále usilovat o rozšíření počtu autobusových (případně i vlakových) spojů zařazených do základní dopravní obslužnosti Jihočeského kraje, zabezpečující spojení Blatné s okolními obcemi a městy. Jedná se zejména o dopravu zaměstnanců průmyslových podniků sídlících na území města Blatná, studentů a žáků škol do/z Blatné a uspokojení dalších přepravních potřeb občanů. Při této snaze bude město i nadále spolupracovat se zaměstnavateli, školami, zástupci okolních měst a obcí, autobusovými dopravci, Českými drahami, s pracovníky odboru dopravy a SH Krajského úřadu a dalšími.		
Předpokládaný termín realizace: 2009 – 2013	Předkladatel/realizátor: Město Blatná, JČK	
Název projektu: 1.1.1.9 Realizace přeložek silnic č. I/20, II/173 a II/175 včetně vybudování dopravního obchvatu v osadě Skaličany		Očekávané náklady: neurčeny
Jedná se hlavně o odvedení kamionové dopravy zatěžující obytné lokality ulic –Písecká, Plzeňská, Čechova, Fügnerova, Riegrova v souladu s ÚPnSÚ Blatná.		
Předpokládaný termín realizace: 2011 – 2020	Předkladatel/realizátor: ČR, JČK	
Název projektu: 1.1.1.10 Výkupy pozemků pro realizaci cyklostezek a jejich výstavba		Očekávané náklady: neurčeny
Budou realizovány výkupy pozemků za účelem zbudování cyklotras tak, aby došlo k propojení jednotlivých lokalit a k následnému propojení do osad (např. podél Lomnice s návazností k Penny, k lokalitě Lapač, Špejchar, Kaneček, Vinice, Pusty, Husovy sady a k osadám).		
Předpokládaný termín realizace: 2010 – 2020	Předkladatel/realizátor: Město Blatná	
Název projektu: 1.1.1.11 Rekonstrukce a přemístění autobusových zastávek		Očekávané náklady: 1,5 mil. Kč
Jedná se zejména o realizaci projektu „Autobusové zálivy u silnice č. III/1739 v Nádražní ulici v Blatné“. V rámci tohoto projektu budou zřízeny 3 nová nástupní stanoviště, 2 výstupní a 4 odstavňá stání linkových autobusů. Uvedená stání nahradí stávající zchátralá a předimenzovaná stanoviště Blatná, autobusová stanice. Tím dojde k efektivnějšímu využití veřejných prostorů, zvýšení kultury cestování a především k přiblížení autobusových stanovišť vlakovému nádraží, čímž dojde k usnadnění přestupních vazeb vlak-autobus/autobus-vlak. Dále je počítáno s vybudováním nových autobusových zálivů v Palackého ul. blíže k zastávkám v ul. Boženy Němcové, z důvodu zvýšení bezpečnosti provozu, zlepšení kultury cestování a zkrácení přestupní vzdálenosti dvou nejfrekventovanějších autobusových stanovišť (Palackého a Boženy Němcové).		
Předpokládaný termín realizace: 2009 – 2015	Předkladatel/realizátor: Město Blatná	
Název projektu: 1.1.1.12 Zvýšení bezpečnosti chodců, úpravy stávajících přechodů		Očekávané náklady: neurčeny
Jedná se o projekt „Bezpečné, bezbariérové město Blatná“, v jehož rámci dojde k osazení vodících a signalizačních pásů pro osoby se sníženou schopností orientace a snížení obrub v místě přechodů. Dále se uvažuje o zřízení dalších bezpečnostních prvků, jako vybudování ochranných ostrůvků, doplnění osvětlení přechodů apod.		
Předpokládaný termín realizace: 2008 – 2013	Předkladatel/realizátor: Město Blatná	
Název projektu: 1.1.1.13 Zpracování koncepce dopravy v klidu		Očekávané náklady: neurčeny
Pro vyřešení nedostatku parkovacích míst ve městě bude zadáno zpracování koncepce dopravy v klidu. Nedostatek parkovacích míst je citelný především v oblasti sídlišť a v okolí Blatenského zámku.		
Předpokládaný termín realizace: 2008 – 2013	Předkladatel/realizátor: Město Blatná	

**STRATEGICKÝ PLÁN ROZVOJE
MĚSTA BLATNÁ**

PRIORITNÍ OBLAST 1: INFRASTRUKTURA A ŽIVOTNÍ PROSTŘEDÍ		
Opatření č. 1.1.2 Energetická infrastruktura		
Název projektu: 1.1.2.1 Zainvestování energetické infrastruktury pro rozvojové plochy města (bydlení, podnikání)		Očekávané náklady: 5 mil. Kč
Jedná se o vybudování energetické infrastruktury v rozvojových plochách města určených pro bydlení i podnikání, např. v lokalitách Sádlov II a III, Na Růžových plantážích, Na Blýskavkách, Vinice či Pod Kanečkem.		
Předpokládaný termín realizace: 2008 - 2013	Předkladatel/realizátor: Město Blatná, soukromí investoři	
Název projektu: 1.1.2.2 Podpora využívání obnovitelných zdrojů energie		Očekávané náklady: neurčeny
Ve městě nejsou OZE příliš využívány zejména z důvodu vysoké míry zavedení plynofikace a centrálního zdroje tepla. U objektů (především veřejné a podnikatelské objekty) je možné využít k vytápění a ohřevu teplé vody využít např. spalování biomasy. Tento způsob je doporučen především pro objekty mimo dosah systém centrálního vytápění nebo plynofikační sítě. Může se také jednat o vzorové využití obnovitelných zdrojů energie v regionu.		
Předpokládaný termín realizace: 2008 - 2013	Předkladatel/realizátor: Město Blatná, soukromí investoři	
Název projektu: 1.1.2.3 Udržení podílu plynofikace		Očekávané náklady: neurčeny
Vzhledem k tomu, že tento způsob zajištění energie je v současné době neekonomičtější a k životnímu prostředí nejšetrnější, bude ho Město Blatná nadále podporovat.		
Předpokládaný termín realizace: 2008 - 2013	Předkladatel/realizátor: Město Blatná	
Název projektu: 1.1.2.4 Udržení kotelny a horkovodu		Očekávané náklady: neurčeny
Technický stav kotelny a horkovodu je prozatím vyhovující. Protože rozložení sídliště je vhodné k dálkovému vytápění, je vhodné u tohoto způsobu setrvat. Bude potřeba doplnit monitorovací techniku a v objektech, kde je to vhodné, vybudovat lokální výměníky tepla.		
Předpokládaný termín realizace: 2008 - 2013	Předkladatel/realizátor: Město Blatná	
Opatření č. 1.1.3 Snižování škod působených povodněmi a jinými živelnými povodněmi		
Název projektu: 1.1.3.1 Realizace protipovodňových opatření města		Očekávané náklady: 44 mil. Kč+12 mil. Kč
Jedná se o realizaci protipovodňových opatření v několika lokalitách: Lokalita A – Závišínský potok mezi mostem na třídě T.G. Masaryka a soutokem s Lomnicí, lokalita B – změna tvaru soutoku Závišínského potoka a Lomnice, lokalita C – ochrana levého břehu Lomnice pod soutokem u tenisových kurtů, lokalita D – rekonstrukce objektu stavidel Na Slupi, lokalita E – ochrana obou břehů Lomnice po objektem stavidel po most, lokalita F – odtrubnění náhonu V podzámčí. V současné době je zažádáno o podporu tohoto projektu do programu Protipovodňová opatření II Ministerstva zemědělství ČR. Dojde k narovnání toku Smoliveckého rybníka, navigace u letního stadionu, odlehčení ze Zámeckého rybníka mlýnským náhonem pod Kaplankou až po Lomnici.		
Předpokládaný termín realizace: 2009 - 2013	Předkladatel/realizátor: Město Blatná, vlastníci nemovitostí	
Název projektu: 1.1.3.2 Rekonstrukce Podhájského rybníku		Očekávané náklady: 3,6 mil. Kč
Jedná se o realizaci protipovodňového opatření v místní části Drahenický Málkov. Původní bezpečnostní přeliv byl přístavbami omezen, protože nespĺňoval svoji funkci a vzhledem k zastavěnosti území jej nelze zkapacitnit. Je navržen nový bezpečnostní přeliv s novým odvodem vody a pro zvětšení retenční schopnosti bude rybník odbahněn. V současné době je přislíbena dotace z Operačního programu Životní prostředí.		
Předpokládaný termín realizace: 2008 - 2013	Předkladatel/realizátor: Město Blatná, vlastníci nemovitostí	

**STRATEGICKÝ PLÁN ROZVOJE
MĚSTA BLATNÁ**

PRIORITNÍ OBLAST 1: INFRASTRUKTURA A ŽIVOTNÍ PROSTŘEDÍ		
Název projektu: 1.1.3.3 Zajištění bezpečnosti a informovanosti obyvatel při povodních a jiných živelných pohromách		Očekávané náklady: 1 mil. Kč
Blatná má zaveden varovný systém pro informování obyvatelstva v případě nenadálých událostí, který je průběžně a pravidelně kontrolován. Dokáže fungovat i bez dodávky elektrického proudu. Nechá se využít při všech krizových situacích a nechá se zprovoznit mobilním telefonem v libovolném čase z libovolného místa. Bylo by vhodné tento systém rozšířit a modernizovat tak, aby bylo možné využít všech jeho schopností.		
Předpokládaný termín realizace: 2008 - 2013	Předkladatel/realizátor: Město Blatná	
Název projektu: 1.1.3.4 Udržení funkčnosti varovného systému		Očekávané náklady: 500 tis. Kč
V Blatné je zaveden varovný systém obyvatelstva, který je nutno udržovat ve stálé připravenosti pro případ jakéhokoliv ohrožení.		
Předpokládaný termín realizace: 2008 - 2013	Předkladatel/realizátor: Město Blatná	
Název projektu: 1.1.3.5 Zvýšení retenční a retardační schopnosti krajiny		Očekávané náklady: 15 mil. Kč
Město Blatná se nachází ve střední části povodí řeky Lomnice. Retardační schopnost se zlepši revitalizací napřímených a vydlážděných drobných toků v území, kde může docházet k rozlivu povodní. Jedná se především o Mačkovský a Paštický potok. Rovněž by bylo potřeba provést opravu a zkapacitnění náhonů vodních děl pro efektivnější převod vody při povodních.		
Předpokládaný termín realizace: 2008 - 2013	Předkladatel/realizátor: Město Blatná, vlastníci nemovitostí	
Opatření č. 1.1.4 Vodohospodářská infrastruktura		
Název projektu: 1.1.4.1 Obnova vodohospodářské infrastruktury (městská kanalizace, vodovod)		Očekávané náklady: 35 mil. Kč
Vodohospodářskou infrastrukturu je třeba průběžně udržovat v dobrém technickém stavu, jedná se o vodovody, splaškovou a dešťovou kanalizaci.		
Předpokládaný termín realizace: 2008 - 2013	Předkladatel/realizátor: Město Blatná, VaK, JČK	
Název projektu: 1.1.4.2 Rekonstrukce a rozšíření kanalizace a vodovodů ve všech osadách města Blatná		Očekávané náklady: 40 mil. Kč
V osadách Blatné bude zbudována splašková a dešťová kanalizace, v některých osadách je možno kanalizaci napojit na ČOV. Jedná se o osady Skaličany, Drahenický Málkov, Hněvkov, Milčice, Čekanice, Blatenka, Jindřichovice a Řečice.		
Předpokládaný termín realizace: 2008 - 2013	Předkladatel/realizátor: Město Blatná, VaK, JČK	
Název projektu: 1.1.4.3 Dostavba 3. stupně čištění ve stávající ČOV, popř. výstavba nové ČOV		Očekávané náklady: 15 mil. Kč
Pokud bude z technického hlediska možné, dojde k dostavbě 3. stupně čištění ve stávající čističce odpadních vod, v jiném případě bude nutno zbudovat čističku novou.		
Předpokládaný termín realizace: 2008 - 2013	Předkladatel/realizátor: Město Blatná, VaK, JČK	
Název projektu: 1.1.4.4 Budování ČOV v osadách Blatné		Očekávané náklady: 20 mil. Kč
Vybudování čističek odpadních vod v některých osadách Blatné dle technických možností.		
Předpokládaný termín realizace: 2010 - 2020	Předkladatel/realizátor: Město Blatná, VaK, JČK	
Název projektu: 1.1.4.5 Výstavba dešťové kanalizace		Očekávané náklady: neurčeny
Je nutná postupná realizace dešťové kanalizace z důvodu zahlcování kanalizační sítě města dešťovými vodami. V kanalizaci jsou nevyhovující kapacitní poměry, některé úseky potrubí je za hranici doby životnosti.		
Předpokládaný termín realizace: 2008 - 2013	Předkladatel/realizátor: Město Blatná, VaK, JČK	

**STRATEGICKÝ PLÁN ROZVOJE
MĚSTA BLATNÁ**

PRIORITNÍ OBLAST 1: INFRASTRUKTURA A ŽIVOTNÍ PROSTŘEDÍ		
Cíl 1.2 Zvyšování atraktivity města Blatná		
Opatření č. 1.2.1 Zlepšení architektonického vzhledu města, obnova a udržování veřejných prostranství a zeleně		
Název projektu: 1.2.1.1 Zakládání a údržba veřejné zeleně (parky, doprovodná zeleň, drobná architektura, doprovodná uliční zeleň)		Očekávané náklady: neurčeny
Bude docházet k udržování stávající zeleně na území města a zároveň k zakládání dalších zelených ploch a jejich zařízení drobnou architekturou.		
Předpokládaný termín realizace: 2009-2013	Předkladatel/realizátor: Město Blatná	
Název projektu: 1.2.1.2 Obnova hřbitova v Blatné		Očekávané náklady: neurčeny
Bude obnovena vzrostlá zeleň uvnitř hřbitova, zároveň bude opravena hřbitovní zeď a drobný mobiliář, k dispozici budou kontejnery na odpad. Jedná se o prostory starého i nového hřbitova		
Předpokládaný termín realizace: 2010 - 2020	Předkladatel/realizátor: Město Blatná	
Název projektu: 1.1.1.3 Vybudování a údržba stávajících pomníků v osadách		Očekávané náklady: 70 tis. Kč
V osadě Skaličany bude vybudován pomník padlých z 1. světové války. V osadě Čekanice bude opraven pomník padlým, dojde k osazení nové desky a celkovému vyčištění.		
Předpokládaný termín realizace: 2008 -2010	Předkladatel/realizátor: Město Blatná	
Název projektu: 1.2.1.4 Podpora ochrany významných krajinných prvků (prvky ÚSES, památné stromy, ZCHÚ a lokality soustavy NATURA 2000) a realizace revitalizačních opatření těchto prvků		Očekávané náklady: neurčeny
Město bude nadále podporovat ochranu významných krajinných prvků umístěných na svém území. V rámci této ochrany dojde také k realizaci revitalizačních opatření.		
Předpokládaný termín realizace: 2010-2013	Předkladatel/realizátor: Město Blatná	
Cíl 1.3 Zlepšení stavu ovzduší a nakládání s odpady na území města, podpora environmentálního vzdělávání a osvěty		
Opatření č. 1.3.1. Zlepšení stavu ovzduší .		
Název projektu: 1.3.1.1 Snižování energetických ztrát zateplováním objektů, zejména u objektů občanské vybavenosti		Očekávané náklady: neurčeny
Na základě provedených energetických auditů dojde k zateplení objektů občanské vybavenosti z důvodů snížení energetické náročnosti provozu těchto budov. Energetický audit je do současné doby vypracován na budovu ZŠ T.G. Masaryka, č.p. 520, ZŠ J.A. Komenského č.p. 387 a Muzeum Blatná, č.p. 212.		
Předpokládaný termín realizace: 2008 - 2013	Předkladatel/realizátor: Město Blatná, vlastníci nemovitostí	
Název projektu: 1.3.1.2 Podpora ekologicky šetrných alternativních zdrojů vytápění – využití obnovitelných zdrojů energie		Očekávané náklady: neurčeny
Město bude podporovat alternativní zdroje vytápění, např. solárně přehřev vody, využití biomasy, tepelných čerpadel a podobně. Mezi vhodné budovy patří např. objekty občanské vybavenosti nebo podnikatelské objekty.		
Předpokládaný termín realizace: 2008 - 2013	Předkladatel/realizátor: Město Blatná, vlastníci nemovitostí	
Opatření č. 1.3.2 Efektivní nakládání s odpady		
Název projektu: 1.3.2.1 Podpora a rozvoj možností pro třídění odpadů obyvatelstvem		Očekávané náklady: neurčeny

**STRATEGICKÝ PLÁN ROZVOJE
MĚSTA BLATNÁ**

PRIORITNÍ OBLAST 1: INFRASTRUKTURA A ŽIVOTNÍ PROSTŘEDÍ		
Ve městě budou zbudována další sběrná místa pro tříděný odpad.		
Předpokládaný termín realizace: 2008 - 2013	Předkladatel/realizátor: Město Blatná	
Název projektu: 1.3.2.2 Výstavba sběrných míst v osadách		Očekávané náklady: 640 tis. Kč
V osmi osadách budou nově zbudována sběrná místa včetně nádob na tříděný odpad (i biologicky rozložitelný). Předpokládané náklady na sběrné místo v jedné osadě jsou 80.000,- Kč.		
Předpokládaný termín realizace: 2010 - 2020	Předkladatel/realizátor: Město Blatná	
Název projektu: 1.3.2.3 Zvyšování informovanosti obyvatel v oblasti odpadového hospodářství		Očekávané náklady: 1 mil. Kč
Město podpoří informační kampaň směřovanou do oblasti odpadového hospodářství. Mimo jiné bude probíhat ve spolupráci se školami.		
Předpokládaný termín realizace:	Předkladatel/realizátor: Město Blatná	
Název projektu: 1.3.2.4 Zefektivnění nakládání s biologicky rozložitelnými odpady		Očekávané náklady: neurčeny
V rámci tohoto projektu bude podporováno domácí i komunitní kompostování.		
Předpokládaný termín realizace:	Předkladatel/realizátor: Město Blatná	
Název projektu: 1.3.2.5 Zajištění tříděčky odpadů pro skládku Hněvkov		Očekávané náklady: 25 mil. Kč
Pro skládku Hněvkov bude zakoupena tříděčka odpadů smíšeného odpadu.		
Předpokládaný termín realizace: 2010 - 2015	Předkladatel/realizátor: Město Blatná	
Název projektu: 1.3.2.6 Podpora systému zpětného odběru		Očekávané náklady: neurčeny
Město bude podporovat zpětný odběr v rámci sběrných dvorů.		
Předpokládaný termín realizace:	Předkladatel/realizátor: Město Blatná	
Název projektu: 1.3.2.7 Vybudování nového sběrného dvora		Očekávané náklady: neurčeny
Na území města bude zřízen nový sběrný dvůr na opačné straně města než je stávající sběrný dvůr pro zlepšení dostupnosti pro občany.		
Předpokládaný termín realizace:	Předkladatel/realizátor: Město Blatná	

**STRATEGICKÝ PLÁN ROZVOJE
MĚSTA BLATNÁ**

PRIORITNÍ OBLAST 2 – PODPORA PODNIKÁNÍ A ROZVOJ LIDSKÝCH ZDROJŮ		
Cíl č. 2.1 – Spolupráce s malými a středními podnikateli, rozvoj inovací		
Opatření č. 2.1.1 Zajištění rozvojových ploch pro další podnikání a podpora rekonstrukce chátrajících areálů		
Název projektu: 2.1.1.1 Rozšíření stávající průmyslové zóny dle územního plánu		Očekávané náklady: 15 mil. Kč
Dojde k rozšíření stávající průmyslové zóny Sádlov I o další území (Sádlov II a III) a vybudování nutné doprovodné infrastruktury.		
Předpokládaný termín realizace: 2009 - 2013	Předkladatel/realizátor: Město Blatná	
Název projektu: 2.1.1.2 Výkupy pozemků a vybudování infrastruktury pro realizaci druhé fáze výstavby průmyslové zóny		Očekávané náklady: 20 mil. Kč
Budou vykoupeny pozemky a vybudována infrastruktura pro výstavbu průmyslové zóny Sádlov II a Sádlov III.		
Předpokládaný termín realizace: 2009 – 2012	Předkladatel/realizátor: Město Blatná	
Název projektu: 2.1.1.3 Podpora rekonstrukce chátrajících areálů a jejich nového využití		Očekávané náklady: neurčeny
Město Blatná zmapuje chátrající objekty a areály na svém území, bude apelovat na vlastníky nemovitostí s jejich opravou a rekonstrukcí, bude spolupracovat a podporovat rekonstrukci a nové využití těchto objektů a areálů.		
Předpokládaný termín realizace:	Předkladatel/realizátor: Město Blatná, vlastníci nemovitostí	
Opatření č. 2.1.2 Podpora zavádění inovačních technologií šetrných k životnímu prostředí		
Název projektu: 2.1.2.1 Zbudování fotovoltaické elektrárny		Očekávané náklady: 200 mil. Kč
Město Blatná má již výtípaný pozemek o rozloze ca. 8 ha, který se nachází v koridoru přeložky č. 1/20. Tato lokalita, která se nachází vedle budoucí komunikace, je vhodná pro vybudování fotovoltaické elektrárny.		
Předpokládaný termín realizace: 2009 - 2012	Předkladatel/realizátor: Město Blatná, soukromí investoři	
Opatření č. 2.1.3 Podpora podnikání ze strany města		
Název projektu: 2.1.3.1 Vydání a průběžná aktualizace kontaktní brožury na podnikatele dle oborů		Očekávané náklady: 40 tis. Kč
Město Blatná bude realizovat zpracování, vydání a průběžnou aktualizaci brožury, ve které budou uvedeni podnikatelé dle oborů, kteří působí na území města, dále zde budou uvedeny volná pracovní místa, možnosti pronájmu a další informace, které budou moci využít podnikatelé i veřejnost. Tato brožura bude sloužit veřejnosti k lepší orientaci v nabídce místních podnikatelů a zároveň podpoří podnikatelskou činnost na území města.		
Předpokládaný termín realizace: 2008 - 2013	Předkladatel/realizátor: Město Blatná	
Název projektu: 2.1.3.2 Podpora místních produktů a tradiční výroby		Očekávané náklady: 1 mil. Kč
Ve spolupráci s podnikateli, SOB případně dalšími je možno sestavit nabídku místních produktů, databázi jejich producentů a zajistit jejich propagaci. Jednou z forem je pořádání místních trhů, přehlídek a prezentací tradičních výrobků..		
Předpokládaný termín realizace: 2008 – 2013	Předkladatel/realizátor: Město Blatná	
Název projektu: 2.1.3.3 Vytvoření databáze nevyužitých nemovitostí na území města		Očekávané náklady: 40 tis. Kč
Město zpracuje databázi, která bude obsahovat seznam nemovitostí na území města, které chátrají a jsou nevyužité. Databáze bude k dispozici podnikatelům i veřejnosti a bude průběžně aktualizována.		
Předpokládaný termín realizace: 2008 – 2013	Předkladatel/realizátor: Město Blatná	

**STRATEGICKÝ PLÁN ROZVOJE
MĚSTA BLATNÁ**

PRIORITNÍ OBLAST 2 – PODPORA PODNIKÁNÍ A ROZVOJ LIDSKÝCH ZDROJŮ

Cíl č. 2.2 – Podpora vzdělávání	
Opatření č. 2.2.1 Zvyšování zájmu veřejnosti o učební obory a zajištění spolupráce mezi základními školami, středními školami, úřadem práce a budoucím zaměstnavatelem	
Název projektu: 2.2.1.1 Zvyšování informovanosti dětí a jejich rodičů o možnostech uplatnění technicky vzdělaných pracovníků	Očekávané náklady: město 5 tis. Kč
Projekt má za cíl zvýšit počet technicky vzdělaných absolventů, po kterých je poptávka na trhu práce. Rodičům a dětem budou poskytovány informace o možnostech uplatnění absolventů technických oborů. Projekt se zaměřuje především na pořádání dnů otevřených dveří v podnicích a středních odborných školách, na vydávání informačních brožur a pomoci při plánování profesního zaměření pro žáky základních, popř. středních škol.	
Předpokládaný termín realizace: 2008 - 2013	Předkladatel/realizátor: Město Blatná, podnikatelé
Název projektu: 2.2.1.2 Podpora spolupráce mezi základními a středními školami	Očekávané náklady: město 5 tis. Kč
Zvýšení informovanosti žáků základních škol o možnostech studia především na středních školách technického zaměření a o jejich dalším uplatnění na trhu práce.	
Předpokládaný termín realizace: 2008 - 2013	Předkladatel/realizátor: Město Blatná, školy
Název projektu: 2.2.1.3 Spolupráce mezi podniky, středními školami a úřadem práce	Očekávané náklady: neurčeny
Projekt bude zaměřen na bližší spolupráci mezi podniky, středními školami a úřadem práce, na zjišťování potřeb jednotlivých zapojených partnerů a na společné plánování studijních oborů dle aktuálního stavu na trhu práce.	
Předpokládaný termín realizace: 2008 - 2013	Předkladatel/realizátor: Město Blatná, školy, podnikatelé
Opatření č. 2.2.2 Zvyšování kvalifikace, celoživotní vzdělávání	
Název projektu: 2.2.2.1 Zvyšování zájmu o celoživotní vzdělávání ze strany zaměstnanců i zaměstnavatelů	Očekávané náklady: neurčeny
Budou podpořeny projekty se zaměřením na celoživotní vzdělávání.	
Předpokládaný termín realizace: 2008 - 2013	Předkladatel/realizátor: Podnikatelé
Název projektu: 2.2.2.2 Podpora dalšího vzdělávání učitelů	Očekávané náklady: 100 tis. Kč
Projekt je zaměřen na celoživotní vzdělávání učitelů, bude se jednat např. o workshopy, na kterých budou prováděny rozbory ukázkových hodin, tvorba metodických postupů k rozvoji osobnosti žáka nebo se zaměřením na jazykovou výuku učitelů.	
Předpokládaný termín realizace: 2008 - 2013	Předkladatel/realizátor: Město Blatná, školy
Název projektu: 2.2.2.3 Podpora využití programů financovaných z Evropského sociálního fondu	Očekávané náklady: neurčeny
Budou podpořeny především ty programy na zvyšování kvalifikace a celoživotní učení, které budou využívat finančních prostředků ze strukturálních fondů Evropské unie (např. ESF).	
Předpokládaný termín realizace: 2008 - 2013	Předkladatel/realizátor: Město Blatná, podnikatelé, NNO
Název projektu: 2.2.2.4 Podpora rekvalifikace nezaměstnaných podle požadavků úřadu práce a zaměstnavatelů	Očekávané náklady: neurčeny
Projekt bude probíhat za spolupráce úřadu práce, městského úřadu a zaměstnavatelů a bude pružně reagovat na požadavky trhu práce v místě.	
Předpokládaný termín realizace: 2008 - 2013	Předkladatel/realizátor: Úřad práce, Město Blatná, podnikatelé

**STRATEGICKÝ PLÁN ROZVOJE
MĚSTA BLATNÁ**

PRIORITNÍ OBLAST 2 – PODPORA PODNIKÁNÍ A ROZVOJ LIDSKÝCH ZDROJŮ		
Opatření č. 2.2.3 Zlepšení technických podmínek pro vzdělávání		
Název projektu: 2.2.3.1 Snížení energetické náročnosti budovy ZŠ T.G. Masaryka	Očekávané náklady: 15 mil. Kč	
Dle zpracovaného energetického auditu bude provedeno zateplení celé budovy.		
Předpokládaný termín realizace: 2008 - 2013	Předkladatel/realizátor: Město Blatná, škola	
Název projektu: 2.2.3.2 Výměna oken ZŠ J.A. Komenského	Očekávané náklady: 5 mil. Kč	
V objektu ZŠ J. A. Komenského dojde k výměně oken z důvodu snížení energetické náročnosti provozu budovy.		
Předpokládaný termín realizace: 2008 - 2013	Předkladatel/realizátor: Město Blatná, škola	
Název projektu: 2.2.3.3 Vybudování nové školy v Paštické ul., vč. kuchyně a sportovního zázemí	Očekávané náklady: 190 mil. Kč	
Dojde k výstavbě nového školního areálu v Paštické ul. s kapacitou pro 450 žáků. Bude zde kvalitní zázemí pro školní výuku i další doprovodné funkce – stravování, výuka tělesné výchovy. Tělovýchovné zařízení bude využíváno veřejnosti. Součástí areálu školy budou venkovní plochy pro tělovýchovu (250 m běžecká dráha, fotbalové hřiště, hřiště pro házenou, košíkovou, odbíjenou a další) budou zde pozemky pro pěstitelské práce, sad a další.. Nově vzniklý areál bude sloužit také k provozování mimoškolních aktivit. Celý areál bude řešen kompletně bezbariérově. Projekt vznikl na základě výhledově nedostačující kapacity ZŠ T.G. Masaryka a předpokládaného demografického vývoje ve městě Blatné a okolí. Pozemek vhodný pro realizaci tohoto projektu se nachází na severovýchodním okraji města v blízkosti obytné zástavby. K pozemku je přivedena veškerá technická infrastruktura.		
Předpokládaný termín realizace: 2008 - 2013	Předkladatel/realizátor: Město Blatná	
Název projektu: 2.2.3.4 Revitalizace v areálech základních a mateřských škol	Očekávané náklady: 500 tis. Kč	
Dojde k revitalizaci zeleně v areálu dvou základních a dvou mateřských škol. V rámci projektu dojde k výsadbě bylinkové zeleně, zakrslých keřů a zatravnění volných ploch.		
Předpokládaný termín realizace: 2010 - 2015	Předkladatel/realizátor: Město Blatná, školy	

**STRATEGICKÝ PLÁN ROZVOJE
MĚSTA BLATNÁ**

PRIORITNÍ OBLAST 3 – CESTOVNÍ RUCH, PAMÁTKY A KULTURA		
Cíl č. 3.1 – Obnova historických objektů		
Opatření č. 3.1.1 Zlepšení technického stavu historických objektů v Blatné		
Název projektu: 3.1.1.1 Obnova špejcharu a jeho nové využití	Očekávané náklady: 5 mil. Kč	
Dojde k obnově špejcharu (též označován jako kontribuční sýpka), jedná se o obnovu střechy, fasády, oken a dveří a celkovou rekonstrukci vnitřních prostor. Špejchar bude nově využíván, částečně jako depozitář, bude zde prostor pro stálou expozici, část může být využita např. jako rustikální ubytovna se zázemím pro turisty využívající blízkou cyklotrasu či turistický okruh, zvažuje se zde také umístění půjčovny kol.		
Předpokládaný termín realizace: 2008 - 2011	Předkladatel/realizátor: Město Blatná	
Název projektu: 3.1.1.2 Obnova objektu č.p. 4 Blatná	Očekávané náklady: 2 mil. Kč	
Projektovým záměrem je obnova střechy a fasády a dále oken v přístavba. Objekt slouží jako zázemí Základní umělecké školy Blatná, Informačního centra a kulturního oddělení městského úřadu.		
Předpokládaný termín realizace: 2008 - 2012	Předkladatel/realizátor: Město Blatná	
Název projektu: 3.1.1.3 Obnova ZŠ J.A. Komenského, Blatná	Očekávané náklady: 16 mil.	
Objekt základní školy je chráněnou památkou. V rámci projektu dojde k celkové rekonstrukci budovy, která spočívá především v obnově střech, oken a fasády včetně sochařské výzdoby (busty a sochy). Dojde k zateplení stropů a instalaci nové vzduchotechniky. V objektu byla již provedena obnova sociálního zázemí. Na objekt je zpracován energetický audit.		
Předpokládaný termín realizace: 2004 - 2012	Předkladatel/realizátor: Město Blatná	
Název projektu: 3.1.1.4 Obnova Rejtova paláce a dalších částí blatenského zámku	Očekávané náklady: 60 mil. Kč	
Obnova Rejtova paláce blatenského zámku spočívá především v obnově historicky cenné fasády, a to na základě konzervačního projektu zpracovaného odborníky restaurátory. Následně dojde k osazení replik oken a dveří a budou provedeny opravy interiéru (především podlahy, obložení stěn a stropů). K opravám dojde i v dalších částech zámku, např. v kapli, rytířském sále apod.		
Předpokládaný termín realizace: 2010 – 2020	Předkladatel/realizátor: Jana Germenisová, Kornélie Hildprandtová, Josefina Hildprandtová	
Název projektu: 3.1.1.5 Obnova objektu bývalé kaplanky č.p. 213 Blatná	Očekávané náklady: 2 mil. Kč	
V rámci projektu dojde k obnově podlah sklepních prostor, k drenáži objektu a obnově interiérů v prvním nadzemním podlaží. Obnova objektu č.p. 213 bude realizována v souladu se změnou účelu využití tohoto objektu.		
Předpokládaný termín realizace: 2008 – 2012	Předkladatel/realizátor: Václavka Žilová	
Název projektu: 3.1.1.6 Obnova Sokolovny Blatná	Očekávané náklady: 2 mil. Kč	
V rámci tohoto projektu dojde k rekonstrukci objektu Sokolovny. Tato rekonstrukce se bude týká výměny všech oken v objektu (náklady jsou cca 2,5 mil. Kč), a to v několika etapách. Dále dojde k rekonstrukci nevyhovujících sociálních zařízení. Náklady na tuto rekonstrukci nejsou dosud stanoveny.		
Předpokládaný termín realizace: 2008 – 2011	Předkladatel/realizátor: TJ Sokol, Město Blatná	
Opatření č. 3.1.2 Zlepšení technického stavu církevních objektů		
Název projektu: 3.1.2.1 Obnova sanktusní věžičky a prejzové krytiny kostela Nanebevzetí Panny Marie v Blatné	Očekávané náklady: 11 mil. Kč	
Střecha je v současné době v havarijním stavu a její oprava je neodkladná. V rámci projektu dojde ke kompletní výměně střešní krytiny a k obnově sanktusní věžičky. Do současné doby byla střecha pouze částečně vyspravována.		
Předpokládaný termín realizace: 2008 - 2012	Předkladatel/realizátor: Římskokatolická farnost Blatná, Město Blatná	

**STRATEGICKÝ PLÁN ROZVOJE
MĚSTA BLATNÁ**

PRIORITNÍ OBLAST 3 – CESTOVNÍ RUCH, PAMÁTKY A KULTURA		
Název projektu: 3.1.2.2 Obnova Božích muk	Očekávané náklady: 300tis. Kč	
Budou opraveny Boží muka v počtu deset, jedná se především o opravy omítek, impregnace kamene a úpravy okolního terénu.		
Předpokládaný termín realizace: 2009 - 2018	Předkladatel/realizátor: majitelé nemovitostí, Město Blatná	
Název projektu: 3.1.2.3 Obnova křížků	Očekávané náklady: 200 tis. Kč	
Budou obnoveny křížky, dojde k jejich očištění a impregnaci kamenného základu. Následně budou restaurovány litinové kříže.		
Předpokládaný termín realizace: 2008 - 2018	Předkladatel/realizátor: majitelé nemovitostí, Město Blatná	
Název projektu: 3.1.2.4 Oprava kapliček	Očekávané náklady: 400 tis Kč	
Současný stav kapliček je nevyhovující. V rámci tohoto projektu dojde k výměně střešních krytin, výměně oken a dveří, k opravě vnitřních i vnějších omítek včetně malby a také k opravě mobiliáře. Tyto opravy se týkají šesti kapliček.		
Předpokládaný termín realizace: 2009 - 2015	Předkladatel/realizátor: majitelé nemovitostí, Město Blatná	
Název projektu: 3.1.2.5 Oprava blatenské věže	Očekávané náklady: 2 mil. Kč	
Věž blatenského kostela, především přístup po schodišti a podlahy na vyhlídkovém ochozu, jsou v havarijním stavu. Tyto části blatenské věže je třeba kompletně zrekonstruovat a poté zpřístupnit veřejnosti. Zároveň je nutno opravit také zvony ve věži umístěné.		
Předpokládaný termín realizace:	Předkladatel/realizátor: majitelé nemovitostí, Město Blatná	
Cíl 3.2 Podpora rozvoje turistické infrastruktury		
Opatření č. 3.2.1 Rozvoj různých druhů turistiky		
Název projektu: 3.2.1.1 Vybudování stezek pro pěší a cyklisty	Očekávané náklady: neurčeny	
Je navrženo vybudování stezek pro pěší a cyklisty. První aktivitou v rámci tohoto projektu bude zpracování projektové dokumentace a výkup pozemků. Lokality - Kátperk, Sádlov, Bílá Hus, Nové Háje, osady; délka – Blatná – 15 km, osady 30 km, investor - Město Blatná, SOB .Předpokládaná min. délka cyklostezek je 45 km. Cyklostezky by sloužily kromě turistického využití také k odpočinku a relaxaci místních obyvatel, proto je vhodné jejich umístění v těsné blízkosti města. Při jízdě do vzdálenějších lokalit by navazovaly na stávající nebo nově značené cyklotrasy.		
Předpokládaný termín realizace: 2008 - 2013	Předkladatel/realizátor: Město Blatná, majitelé nemovitostí	
Název projektu: 3.2.1.2 Rozvoj hipoturistiky a agroturistiky v blízkém okolí města	Očekávané náklady: neurčeny	
Smyslem a cílem projektu je podpora vybudování a činnosti soukromých center s chovem koní, výukou jízdy na koních, pořádáním projížděk na koních apod. Podpora spočívá ve spolupráci Města Blatná, SOB a dalších partnerů s provozovateli při tvorbě ucelených produktů cestovního ruchu a při jejich propagaci. Projekt bude navazovat na aktivity Jihočeského kraje vyjádřené projektem „Turistika na koních“.		
Předpokládaný termín realizace: 2008 - 2013	Předkladatel/realizátor: Město Blatná, NNO, spolky, podnikatelé	
Cíl č. 3.3 Společná marketingová strategie a nabídka turistických produktů		
Opatření č. 3.3.1 Společná marketingová strategie		
Název projektu: 3.3.1.1 Zpracování marketingové strategie města zaměřené na turistiku a podnikání	Očekávané náklady: neurčeny	
Cílem projektu je zpracování marketingové strategie města, která bude zaměřena na nabídku turistických produktů a na		

STRATEGICKÝ PLÁN ROZVOJE

MĚSTA BLATNÁ

PRIORITNÍ OBLAST 3 – CESTOVNÍ RUCH, PAMÁTKY A KULTURA		
společný marketingový region Blatensko. V této strategii budou též zohledněny možnosti podnikání a využití rozvojových ploch. Strategie určí cíle, úkoly a podrobný postup a zodpovědnost pro společnou prezentaci regionu, vazby na Jihočeský a Středočeský kraj a provázanost nabídek na okolní regiony.		
Předpokládaný termín realizace: 2008 - 2013	Předkladatel/realizátor: Město Blatná, NNO, spolky, podnikatelé	
Název projektu: 3.3.1.2 Společná prezentace celého regionu s Blatnou jako jeho centrem	Očekávané náklady: neurčeny	
Dle zpracované marketingové strategie bude realizována prezentace města Blatné a regionu Blatenska.		
Předpokládaný termín realizace: 2008 - 2013	Předkladatel/realizátor: Město Blatná, NNO, spolky, podnikatelé	
Název projektu: 3.3.1.3 Podpora činnosti informačního centra	Očekávané náklady: neurčeny	
Informační centrum bude jedním z partnerů při zpracování marketingové strategie regionu. Je nutno podpořit také jeho činnost jako subjektu, který jako první poskytuje informace návštěvníkům města a regionu.		
Předpokládaný termín realizace: 2008 - 2013	Předkladatel/realizátor: Město Blatná	
Název projektu: 3.3.1.4 Podpora vydávání turistických publikací a návaznosti na další podpory	Očekávané náklady: neurčeny	
Zvažuje se další vydání publikace Historickou krajinou Blatenska. Na tuto publikaci může navazovat akce nazvaná „Pochod zemí zamyšlenou“, tento pochod by prošel po místech popisovaných v publikaci. Pochod byl již v minulosti realizován, jedná se o obnovenou tradici.		
Předpokládaný termín realizace: 2008 - 2013	Předkladatel/realizátor: Město Blatná	
Název projektu: 3.3.1.5 Prezentace Blatné jako centra klidného, zdravého a příjemného regionu vhodného k odpočinku a rekreaci rodin s dětmi, s možností sportovního a kulturního využití	Očekávané náklady: neurčeny	
Blatnou je vhodné prezentovat jako město (popř. region) vhodný pro klidný a příjemný odpočinek, vhodný především k rekreaci rodin s dětmi a dále jako region s bohatou kulturní a sportovní nabídkou. Je vhodné tuto prezentaci umístit např. na webové stránky města, na propagační tiskoviny, popř. do místních novin.		
Předpokládaný termín realizace: 2008 - 2013	Předkladatel/realizátor: Město Blatná, spolky, NNO	
Název projektu: 3.3.1.6 Obnova místních tradic	Očekávané náklady: neurčeny	
Pro zvýšení cestovního ruchu je vhodné zavést a podpořit akce s dopadem na širší region, které by navazovaly na místní tradice. Jako vhodné se pro Blatnou nabízí např. použití „blatenského kapra“.		
Předpokládaný termín realizace: 2008 - 2013	Předkladatel/realizátor: Město Blatná, podnikatelé, spolky, NNO	
Opatření č. 3.3.2 Nabídka turistických produktů		
Název projektu: 3.3.2.1 Propojení turistické nabídky města s nabídkou okolních obcí	Očekávané náklady: neurčeny	
Záměrem projektu je propojit nabídku města s nabídkou okolních obcí a jako takovou ji také společně prezentovat. Důležitá je především společná propagace regionu a provázanost nabídky turistických produktů.		
Předpokládaný termín realizace: 2008 - 2013	Předkladatel/realizátor: Město Blatná, spolky	
Název projektu: 3.3.2.2 Využití osobité historie města	Očekávané náklady: neurčeny	
V souladu s budoucí marketingovou strategií by měla být prosazena orientace na historické památky města, výsledkem by mělo být začlenění této nabídky do společné propagace celého regionu.		
Předpokládaný termín realizace: 2008 - 2013	Předkladatel/realizátor: Město Blatná	

**STRATEGICKÝ PLÁN ROZVOJE
MĚSTA BLATNÁ**

PRIORITNÍ OBLAST 3 – CESTOVNÍ RUCH, PAMÁTKY A KULTURA	
Cíl 3.4 Vytvoření kvalitní kulturní nabídky pro občany i návštěvníky města, rozvoj vnějších vztahů	
Opatření č. 3.4.1 Rozvoj kulturních aktivit	
Název projektu: 3.4.1.1 Podpora pořádání výstav, festivalů a dalších akcí s celostátním dopadem	Očekávané náklady: neurčeny
Ve městě se koná poměrně mnoho kulturních akcí, pouze několik z nich je prezentováno v širším území. Cílem tohoto projektu je podpoření některých z nich a zařazení do krajského kulturního kalendáře. Další možností je založení úplně nové tradice. Pro úspěch tohoto projektu je velmi důležitá propagace a spolupráce s dalšími subjekty (médiá, Krajský úřad atd.).	
Předpokládaný termín realizace: 2008 - 2013	Předkladatel/realizátor: Město Blatná, NNO
Opatření č. 3.4.2 Podpora přeshraniční a mezinárodní spolupráce	
Název projektu: 3.4.2.1 Podpora mezinárodní spolupráce v oblasti kultury	Očekávané náklady: neurčeny
Mezinárodní setkání s prezentací folklóru, uměleckých a řemeslných produktů (v roce 2007 uskutečněn Řecký víkend, 2008 Slovenský a Rakouský víkend) – Nobiscum Humanitas Blatná – aktivita občanského sdružení	
Předpokládaný termín realizace: 2008 - 2013	Předkladatel/realizátor: Město Blatná, NNO, podnikatelé
Název projektu: 3.4.2.2 Podpora mezinárodních projektů	Očekávané náklady: neurčeny
Kontrabasová soutěž Františka Simandla	
Předpokládaný termín realizace: 2008 - 2013	Předkladatel/realizátor: Město Blatná, NNO, podnikatelé
Název projektu: 3.4.2.3 Pokračování dosavadní mezinárodní spolupráce	Očekávané náklady: neurčeny
Spolupráce a partnerství je v současnosti na mezinárodní úrovni navázáno s těmito zahraničními partnery – Vacha (Německo), Sarge (Francie), Rogwill (Švýcarsko) a Važec (Slovensko). V rámci partnerství probíhají např. společné letní tábory mládeže, konají se oslavy především výročí podpisů partnerských smluv mezi partnerskými městy. Při významných událostech dochází k vzájemným návštěvám delegací z jednotlivých partnerských měst. Tato spolupráce bude v dalším období nadále rozvíjena za podpory prostředků městského rozpočtu.	
Předpokládaný termín realizace: 2008 - 2013	Předkladatel/realizátor: Město Blatná, NNO, podnikatelé
Cíl 3.5 Podpora rozvoje turistické infrastruktury	
Opatření č. 3.5.1 Podpora vzniku kvalitních ubytovacích a stravovacích zařízení	
Název projektu: 3.5.1.1 Podpora rekonstrukce či výstavby dalších objektů na ubytovací kapacity	Očekávané náklady: neurčeny
Nedostatek ubytovacích kapacit a chybějící kvalitní ubytovací služby jsou jedním z faktorů, které brání většímu rozvoji cestovního ruchu v regionu. Především zahraničním návštěvníkům kvalita ubytovacích zařízení nevyhovuje. V rámci tohoto projektu město podpoří vznik a přestavbu dalších objektů na ubytovací kapacity (doporučí např. některé chátrající objekty pro využití k ubytování pro turisty a návštěvníky).	
Předpokládaný termín realizace: 2008 - 2013	Předkladatel/realizátor: Město Blatná, podnikatelé
Název projektu: 3.5.1.2 Podpora vzniku turistické ubytovny	Očekávané náklady: neurčeny
Vzhledem k neuspokojivé situaci v turistickém ubytování ve městě je nutná podpora vzniku turistické ubytovny. Tato nabídka by byla centrálně propagována a vytěžována turistickým informačním střediskem.	
Předpokládaný termín realizace: 2008 - 2013	Předkladatel/realizátor: Město Blatná, podnikatelé

**STRATEGICKÝ PLÁN ROZVOJE
MĚSTA BLATNÁ**

PRIORITNÍ OBLAST 3 – CESTOVNÍ RUCH, PAMÁTKY A KULTURA	
Název projektu: 3.5.1.3 Podpora vzniku rodinných penzionů a ubytování v soukromí na území města	Očekávané náklady: neurčeny
Pro zlepšení podmínek pro rozvoj cestovního ruchu bude město podporovat rozšíření a zkvalitnění ubytovacích kapacit. Ve městě je nedostatek těchto kapacit a pro zvýšení cestovního ruchu je nutné tyto ubytovací kapacity zvýšit tak, aby vyhovovali domácí i zahraniční klientele.	
Předpokládaný termín realizace: 2008 - 2013	Předkladatel/realizátor: Město Blatná, podnikatelé
Název projektu: 3.5.1.4 Podpora rozšíření a zkvalitnění stravovacích kapacit	Očekávané náklady: neurčeny
Pro zlepšení podmínek pro rozvoj cestovního ruchu bude město podporovat rozšíření a zkvalitnění stravovacích kapacit. Tyto služby jsou ve městě na poměrně dobré úrovni, ale jejich úroveň je nutné dále zvyšovat tak, aby vyhovovaly nárokům návštěvníků a turistů a obstály v konkurenci se podobnými službami v regionu.	
Předpokládaný termín realizace: 2008 - 2013	Předkladatel/realizátor: Město Blatná, podnikatelé

STRATEGICKÝ PLÁN ROZVOJE

MĚSTA BLATNÁ

PRIORITNÍ OBLAST 4 – KVALITA ŽIVOTA A SPORT		
Cíl č. 4.1 – Zkvalitnění podmínek pro trávení volného času		
Opatření č. 4.1.1 Zajištění kvalitních podmínek pro společenskou, kulturní a zájmovou činnost		
Název projektu: 4.1.1.1 Vybudování Komunitního centra aktivního života	Očekávané náklady: 50 mil. Kč	
<p>Město podpoří rekonstrukci chátrajícího objektu na Komunitní centrum aktivního života. Nově vzniklý prostor bude vyhovovat pořádání kulturních a společenských akcí, v objektu bude zajištěna infrastruktura pro rozvoj činností společenských, kulturních a zájmových organizací a zároveň zde vznikne prostor pro činnost řady neziskových organizací, které působí v Blatné a jejím okolí. V prostorách Komunitního centra bude mít zázemí pro svou činnost také Nízkoprahové centrum pro děti a mládež, které v Blatné dosud chybí. Vznikem Komunitního centra aktivního života v Blatné se podpoří a zkvalitní veřejně prospěšné služby, jejichž rozvoj byl dosud limitován prostorovými možnostmi. V současné době je zpracována veškerá projektová dokumentace k projektu a byla podána žádost do Regionálního operačního programu NUTS II Jihozápad.</p>		
Předpokládaný termín realizace: 2008 - 2013	Předkladatel/realizátor: Město Blatná	
Název projektu: 4.1.1.2 Podpora spolkového života ve městě	Očekávané náklady: neurčeny	
<p>Město podporuje spolky a neziskové organizace udělením příspěvku na jejich činnost i dalšími podpůrnými aktivitami. Řada spolků se aktivně podílí na společenském životě v Blatné, např. Fotoklub KAMFO Blatná pořádá přednášky, semináře a setkání, provádí výstavní činnost, Klub českých turistů Jižní Čechy organizuje turistické pochody a značí turistické cesty, Zemský svaz A.I.C.E. ČR sdružuje příznivce a majitele vozidel z bývalého koncernu IFA, vozidel Trabant apod., organizují 2x ročně srazy a soutěže.</p>		
Předpokládaný termín realizace: 2008 - 2013	Předkladatel/realizátor: Město Blatná, NNO, spolky	
Opatření č. 4.1.2 Vybudování odpovídající sportovní a rekreační infrastruktury		
Název projektu: 4.1.2.1 Vybudování turistického a rekreačního areálu	Očekávané náklady: 168 mil. Kč	
<p>K tomuto projektu je zpracována projektová dokumentace k územnímu rozhodnutí a je vydané příslušné územní rozhodnutí. Výstavba turisticko-rekreačního areálu je situována na západním okraji širšího středu města. V rámci realizace projektu bude vybudován venkovní a vnitřní bazén, rehabilitační úsek, squashová hala se dvěma kurty, hotelové ubytování (kapacita 38 osob, s přistýlkami až 57), restaurace, herna. V areálu vznikne 16 pracovních míst pro denní směnu a dalších 11 míst pro odpolední a noční směnu. Areál bude disponovat vlastním parkovištěm.</p>		
Předpokládaný termín realizace: 2008 - 2013	Předkladatel/realizátor: Město Blatná, soukromí investoři	
Název projektu: 4.1.2.2 Vybudování naučné stezky v oddechové zóně Vinice vč. rozhledny	Očekávané náklady: 11,5 mil. Kč	
<p>Stávající lesní porost bude přetvořen na les zvláštního určení, vznikne lesopark s rekreačním a výukovým posláním. Bude zde zbudována a udržována naučná stezka Vinice, jejíž součástí bude nově vzniklá rozhledna.</p>		
Předpokládaný termín realizace: 2009 - 2020	Předkladatel/realizátor: Město Blatná, soukromí investoři	
Název projektu: 4.1.2.3 Rozšíření kuželny	Očekávané náklady: 5 mil. Kč	
<p>Aby bylo možné pořádat soutěže 2 ligy, je nutné rozšířit stávající kuželnu o další 2 dráhy a sociální zařízení. Prostorově bezproblémové řešení, na které je již vypracována projektová dokumentace. Uvedené řešení zároveň vylepší vzhledově okolí bývalého zimního stadionu a současného hokejbalového hřiště.</p>		
Předpokládaný termín realizace: 2008 - 2013	Předkladatel/realizátor: Město Blatná, NNO, spolky	
Název projektu: 4.1.2.4 Podpora rozšíření možností pro sportovní vyžití občanů města	Očekávané náklady: neurčeny	
<p>Město ve spolupráci s vlastníky dotčených budov a pozemků podpoří rozšíření možností pro sportovní vyžití občanů města. Jedná se např. o areál Sokolovny, ve kterém je plánováno zbudování víceúčelové sportovní haly, bezprašného hřiště,</p>		

**STRATEGICKÝ PLÁN ROZVOJE
MĚSTA BLATNÁ**

PRIORITNÍ OBLAST 4 – KVALITA ŽIVOTA A SPORT

volejbalového hřiště, dětského hřiště, skateparku a in-line dráhy.

Předpokládaný termín realizace: 2008 - 2013	Předkladatel/realizátor: Město Blatná, TJ Sokol, spolky	Očekávané náklady: neurčeny
Název projektu: 4.1.2.5 Budování dětských hřišť		
V rámci tohoto projektu dojde k rozšíření a zajištění údržby dětských hřišť. Budou zbudovány nenáročné „plácky“ pro fotbal, volejbal (např. lokalita poblíž sídliště pod jatky), vznikne skatepark u zimního stadionu.		
Předpokládaný termín realizace: 2008 - 2015	Předkladatel/realizátor: Město Blatná, vlastníci nemovitostí	
Opatření č. 4.1.3 Podpora sportovních aktivit		
Název projektu: 4.1.3.1 Podpora sportovních klubů ve městě, podpora úspěšných jednotlivců		Očekávané náklady: neurčeny
Na území města pracuje řada sportovních klubů, ve kterých se sdružují a realizují občané Blatné. Tyto kluby dosahují vynikajících výsledků v soutěžích, a to i mezinárodního charakteru, např. Aeromodel club Blatná se účastní celorepublikových a mezinárodních závodů RC, Český střelecký svaz – sportovně střelecký klub Blatná se účastní pohárových soutěží IPSC – Český pohár, účastní se Mistrovství ČR IPSC, Sportovní klub Spastic Tricykl pořádá mezinárodní mistrovství v cyklistice handicap, účastní se akcí pořádaných Paralympijským výborem, na závodech Evropského poháru, Občanské sdružení Blatenských mažoretek se probojovalo na Mistrovství ČR v mažoretkovém sportu.		
Předpokládaný termín realizace: 2008 - 2013	Předkladatel/realizátor: Město Blatná, spolky	
Název projektu: 4.1.3.2 Podpora aktivit volného času dětí a mládeže		Očekávané náklady: neurčeny
V rámci tohoto projektu bude docházet k motivaci a podpoře především vedoucích různých sportovních a zájmových kroužků a oddílů, které se zabývají prací s dětmi a mládeží.		
Předpokládaný termín realizace: 2008 - 2013	Předkladatel/realizátor: Město Blatná	
Cíl č. 4.2 – Zajištění kvalitní a dostupné sociální a zdravotní péče		
Opatření č. 4.2.1 Dostupné sociální a zdravotní služby		
Název projektu: 4.2.1.1 Zachování a podpora Domova pro seniory v Blatné		Očekávané náklady: neurčeny
Domov pro seniory v Blatné je příspěvkovou organizací Města Blatná a byl zřízen v roce 2002. Prostory nově zbudovaného zařízení plně odpovídají potřebám uživatelů i personálu. Součástí objektu domova je nádvoří, ohraničené ambity pro odpočinek, celé zařízení je bezbariérové. Domov je určen pro osoby starší 60 let, kterým byl přiznán starobní nebo invalidní důchod, a kteří pro svůj zdravotní stav nebo sociální situaci potřebují pomoc druhé osoby, zařízení plně nahrazuje přirozené sociální prostředí. Kapacita zařízení je 87 lůžek. Pro zajištění sociálních služeb občanům Blatné je toto zařízení nepostradatelné.		
Předpokládaný termín realizace: 2008 - 2013	Předkladatel/realizátor: Město Blatná	
Název projektu: 4.2.1.2 Rozšíření a zkvalitnění služeb poskytovaných v Domově pro seniory		Očekávané náklady: neurčeny
Vzhledem ke změnám ve financování sociálních služeb dochází ke změnám ve skladbě přijímaných klientů. Dle zákona č. 108/2006 Sb., o sociálních službách, ve znění pozdějších předpisů by v pobytových zařízeních měly být umístěny převážně osoby, které vyžadují speciální sociální péči, což samozřejmě přinese zařízení zvýšené náklady na personální a technické zajištění. Uvažuje se o rozšíření nabídky sociálních služeb, např. o služby odlehčovací.		
Předpokládaný termín realizace: 2008 - 2013	Předkladatel/realizátor: Město Blatná	
Název projektu: 4.2.1.3 Podpora rozšíření kapacit a flexibility sociálních služeb		Očekávané náklady: neurčeny
Na území města Blatná je zřízeno středisko Oblastní charity Strakonice, které poskytuje terénní sociální služby – pečovatelskou službu, osobní asistenci. V případě zájmu o nové služby, popř. rozšíření, bude nutno kapacity navýšit, popř. rozšířit nabídku sociálních služeb.		
Předpokládaný termín realizace: 2008 - 2013	Předkladatel/realizátor: Město Blatná, NNO	

**STRATEGICKÝ PLÁN ROZVOJE
MĚSTA BLATNÁ**

PRIORITNÍ OBLAST 4 – KVALITA ŽIVOTA A SPORT		
Název projektu: 4.2.1.4 Podpora terénních služeb		Očekávané náklady: neurčeny
Nabídka terénních sociálních služeb je v současné době spíše zaměřena na cílovou skupinu seniorů, jedná se především o poskytování pečovatelské služby. K základním činnostem pečovatelské služby patří pomoc při zvládnutí běžných úkonů péče o vlastní osobu, pomoc při osobní hygieně, poskytnutí stravy, pomoc při zajištění chodu domácnosti a kontakt se společenským prostředím. Jako nedostačující se jeví nabídka sociálních služeb pro cílovou skupinu dětí a mládež, např. vznik a podpora nízkoprahového centra pro děti a mládež.		
Předpokládaný termín realizace: 2008 - 2013	Předkladatel/realizátor: Město Blatná, NNO	
Název projektu: 4.2.1.5 Podpora pracovního uplatnění pro osoby se zdravotním postižením, podpora chráněných dílen		Očekávané náklady: neurčeny
Pro zvýšení možností pracovního zařazení osob se zdravotním postižením bude podporován vznik chráněných dílen, kde naleznou budou moci nalézt handikepovaní spoluobčané pracovní uplatnění.		
Předpokládaný termín realizace: 2008 - 2013	Předkladatel/realizátor: Město Blatná, NNO, podnikatelé	
Název projektu: 4.2.1.6 Zlepšení infrastrukturní vybavenosti a modernizace zdravotnických zařízení		Očekávané náklady: neurčeny
Budova Polikliniky Blatná je v soukromém vlastnictví, v rámci zlepšení její infrastrukturní vybavenosti a pro její fungování jako zdravotnického zařízení, je důležité zbudování výtahu.		
Předpokládaný termín realizace: 2007 - 2013	Předkladatel/realizátor: vlastníci nemovitostí	
Název projektu: 4.2.1.7 Podpora vytvoření a činnosti mateřského centra		Očekávané náklady: neurčeny
Podpora zřízení a činnosti mateřského centra, cílem a účelem zřízení tohoto zařízení je ochrana matek před sociálním vyloučením, možnost kontaktu dětí, umožnění jejich zapojení do volnočasových aktivit, vzdělávání, poradenství a podobně. Jako vhodný prostor pro aktivity tohoto centra se jeví vznikající Komunitní centrum aktivního života v Blatné.		
Předpokládaný termín realizace: 2007 - 2013	Předkladatel/realizátor: Město Blatná, NNO	
Název projektu: 4.2.1.8 Podpora terénních programů orientovaných na drogovou problematiku		Očekávané náklady: neurčeny
Pomoc drogově závislým na území Blatné poskytuje občanské sdružení Prevent prostřednictvím Kontaktního a krizového centra ve Strakonících. Drogovou problematiku pomáhá řešit již řadu let, jde především o terénní sociální práci s uživateli drog a jejich sociálním okolím.		
Předpokládaný termín realizace: průběžně	Předkladatel/realizátor: Město Blatná, NNO	
Název projektu: 4.2.1.9 Podpora v oblasti primární drogové prevence		Očekávané náklady: neurčeny
Podpora a účast na spolupráci v oblasti primární drogové prevence mezi školami, městem, dobrovolníky atd., podpora činnosti nízkoprahového centra pro děti a mládež.		
Předpokládaný termín realizace: průběžně	Předkladatel/realizátor: Město Blatná, NNO, školy	
Název projektu: 4.2.1.10 Udržení kvalitní a dostupné zdravotní péče		Očekávané náklady: neurčeny
Ambulantní zdravotní péče v současné době pokrývá potřeby občanů Blatné, do budoucna je možné, že vzhledem k věku některých lékařů nastanou problémy se zajištěním dostatečné péče. Město průběžně monitoruje situaci, např. nabídlo a zrekonstruovalo vhodné prostory pro nově vzniklou zubařskou ordinaci.		
Předpokládaný termín realizace: 2008 - 2013	Předkladatel/realizátor: Město Blatná, podnikatelé	

**STRATEGICKÝ PLÁN ROZVOJE
MĚSTA BLATNÁ**

PRIORITNÍ OBLAST 4 – KVALITA ŽIVOTA A SPORT

Cíl č. 4.3 Bezpečné a přátelské prostředí pro handikepované občany

Opatření č. 4.3.1 Bezbariérovost

Název projektu: 4.3.1.1 Realizace bezbariérových tras pro handikepované občany	Očekávané náklady: neurčeny
--	---------------------------------------

V rámci projektu budou realizovány bezbariérové trasy pro handikepované občany. Jedná se především o snížení nájezdů na chodníky, bezbariérová řešení vstupů do veřejných budov, zavedení naváděcích prvků pro nevidomé a podobně.

Předpokládaný termín realizace: 2008 - 2013	Předkladatel/realizátor: Město Blatná
---	---

Název projektu: 4.3.1.2 Podpora činnosti Svazu tělesně postižených	Očekávané náklady: neurčeny
--	---------------------------------------

Město bude nadále podporovat svazky a spolky, které organizují tělesně postižené občany nebo také ty organizace, které se zabývají činností určenou pro tyto občany.

Předpokládaný termín realizace: 2008 - 2013	Předkladatel/realizátor: Město Blatná, spolky, NNO
---	--

Cíl č. 4.4 Zajištění podmínek pro kvalitní bydlení obyvatel města

Opatření č. 4.4.1 Zajištění podmínek pro kvalitní bydlení obyvatel města

Název projektu: 4.4.1.1 Výkup pozemků pro výstavbu rodinných domů a vybudování doprovodné infrastruktury v osadách	Očekávané náklady: 5 mil. Kč
--	--

Výkup pozemků pro výstavbu rodinných domů v rozvojové zóně osmi osad v souladu s regulačním plánem. V návaznosti na výkup pozemků dojde k zainvestování potřebné doprovodné infrastruktury.

Předpokládaný termín realizace: 2010 – 2020	Předkladatel/realizátor: Město Blatná, soukromí investoři
---	---

Název projektu: 4.4.1.2 Výstavba dětských hřišť vč. herních prvků a veřejně přístupných sportovišť v osadách	Očekávané náklady: 1 mil. Kč
--	--

Dojde ke zbudování dětských hřišť v osmi osadách Blatné tak, aby odpovídaly stávajícím normám. Budou zbudovány pískoviště, travnaté plochy pro míčové hry a budou zde umístěny herní prvky.

Předpokládaný termín realizace: 2010 – 2020	Předkladatel/realizátor: Město Blatná, NNO
---	--

Název projektu: 4.4.1.3 Výkup pozemků a vybudování infrastruktury pro výstavbu individuálního bydlení	Očekávané náklady: neurčeny
---	---------------------------------------

Budou provedeny výkupy pozemků a bude vybudována infrastruktura pro výstavbu individuálního bydlení (rodinné domy) v lokalitách Blýskavky, Bílá hus, Sahara a dalších.

Předpokládaný termín realizace: 2009 – 2018	Předkladatel/realizátor: Město Blatná, soukromí investoři
---	---

Název projektu: 4.4.1.4 Obnova veřejné zeleně, zajištění drobného mobiliáře	Očekávané náklady: neurčeno
---	---------------------------------------

Bude pokračovat péče o zeleň na území města, dojde k nové výsadbě, prostory budou doplněny novým mobiliářem (lavičky, koše, osvětlení, infotabule, drobné herní prvky, vstupy pro imobilní spoluobčany). Bude zpracována digitální inventarizace.

Předpokládaný termín realizace: 2009 – 2020	Předkladatel/realizátor: Město Blatná
---	---

Název projektu: 4.4.1.5 Výsadba liniové zeleně podél polních cest, zalesňování půd a rumišť	Očekávané náklady: 1 mil. Kč
---	--

Dojde k obnově i dnes již zaniklých polních cest jako významného krajinnotvorného prvku. Tyto cesty budou liniově osázeny zelení. Dojde k zalesnění neplodných půd a rumišť. Dojde k dovyřešení zeleně mezi obytnou zónou Blýskavky a areálem hřbitova.

Předpokládaný termín realizace: 2009 – 2018	Předkladatel/realizátor: Město Blatná, majitelé nemovitostí
---	---

**STRATEGICKÝ PLÁN ROZVOJE
MĚSTA BLATNÁ**

PRIORITNÍ OBLAST 4 – KVALITA ŽIVOTA A SPORT		
Název projektu: 4.4.1.6 Technická podpora dostupnosti internetu pro občany Blatné		Očekávané náklady: neurčeny
Postupně bude rozšiřováno zavedení internetu technologií wifi na další území města Blatná.		
Předpokládaný termín realizace: 2009 – 2013	Předkladatel/realizátor: Město Blatná, soukromý sektor	
Název projektu: 4.4.1.7 Zajištění podmínek pro sociální bydlení, bydlení v krizových situacích apod.		Očekávané náklady: neurčeny
V současné době je podána žádost do ROPu na zbudování Komunitního centra v areálu bývalých skladů VDP. V případě neudělení dotace na tento projekt je jako jedna z možných alternativ zvažována přestavba tohoto nevyužívaného objektu na malometrážní byty, které by sloužily pro sociální bydlení a bydlení v krizových situacích.		
Předpokládaný termín realizace: 2008 – 2013	Předkladatel/realizátor: Město Blatná	
Cíl č. 4.5 Zajištění rozvoje města		
Opatření č. 4.5.1 Modernizace veřejné správy		
Název projektu: 4.5.1.1 Vzdělávání zaměstnanců úřadu		Očekávané náklady: 500 tis. Kč ročně
V rámci tohoto projektu se budou zaměstnanci městského úřadu účastnit systematického vzdělávání (např. využívání nových systémů a technologií, jazykové vzdělávání, e-learning apod.). Tyto kurzy jsou povinné, dále mají zaměstnanci možnost účastnit se odborných kurzů, které jsou definovány v plánu vzdělávání.		
Předpokládaný termín realizace: průběžně	Předkladatel/realizátor: Město Blatná	
Název projektu: 4.5.1.2 Zvyšování informovanosti občanů o dění ve veřejném sektoru		Očekávané náklady: 500 tis. Kč ročně
Budou podpořeny aktivity, které zlepší informovanost občanů o dění ve veřejném sektoru (např. podpora vydávání Blatenského zpravodaje, tvorba webových stránek města apod.).		
Předpokládaný termín realizace: 2009 - 2013	Předkladatel/realizátor: Město Blatná, NNO	
Opatření č. 4.5.2 Zajištění aktualizace rozvojových dokumentů města		
Název projektu: 4.5.2.1 Zpracování územních a regulačních plánů obcí a osad		Očekávané náklady: 300 tis. Kč ročně
Budou zpracovány a průběžně aktualizovány územní a regulační plány obcí a osad. Celkem se jedná o administrativní zpracování 25 plánů.		
Předpokládaný termín realizace: 2008 - 2014	Předkladatel/realizátor: Město Blatná	
Název projektu: 4.5.2.2 Zpracování nového územního plánu včetně projektových dokumentací pro město Blatnou		Očekávané náklady: 900 tis. Kč
Město Blatná zadá zpracování nového územního plánu města včetně projektových dokumentací týkajících se např. infrastruktury, cyklotras a podobně.		
Předpokládaný termín realizace: 2008 - 2014	Předkladatel/realizátor: Město Blatná	
Název projektu: 4.5.2.3 Aktualizace Strategického plánu rozvoje města Blatná		Očekávané náklady: neurčeny
Zachování aktuálnosti Strategického plánu vyžaduje jeho pravidelnou aktualizaci zahrnující především vyhodnocení implementace a aktualizaci Akčního plánu. V případě výraznějších změn socioekonomického profilu města je doporučena i aktualizace Analytické části dokumentu. První aktualizace Akčního plánu bude provedena v listopadu 2009.		
Předpokládaný termín realizace: 2008 - 2013	Předkladatel/realizátor: Město Blatná	

**STRATEGICKÝ PLÁN ROZVOJE
MĚSTA BLATNÁ**

PRIORITNÍ OBLAST 4 – KVALITA ŽIVOTA A SPORT

Název projektu: 4.5.2.4 Podpora zpracování žádostí do operačních programů		Očekávané náklady: neurčeny
<p>Pro efektivní využívání možností dotačního financování vybraných aktivit je nezbytné fundovaně sledovat vývoj vyhlásování výzev pro předkládání žádostí o finanční prostředky ze všech potenciálních zdrojů a profesionální zpracování žádostí o finanční prostředky. Zabezpečení tohoto požadavku je možné jak týmem vlastních pracovníků, tak zadáním tohoto požadavku profesionální specializované firmě.</p>		
Předpokládaný termín realizace: 2008 - 2013	Předkladatel/realizátor: Město Blatná	

AKČNÍ PLÁN
STRATEGICKÉHO PLÁNU
ROZVOJE MĚSTA BLATNÁ

**STRATEGICKÝ PLÁN ROZVOJE
MĚSTA BLATNÁ**

1 AKČNÍ PLÁN

1.1 Popis

Akční plán rozvoje města Blatná obsahuje přehled vybraných projektů nebo projektových námětů, které jsou pro jednotlivé oblasti života a vývoje města v nejbližším časovém období považovány za důležité. Projekty jsou v souladu se zpracovanou strategickou částí plánu zařazeny pod jednotlivá opatření, která svým obsahem naplňují. Akční plán rozvoje města bývá nejméně 1x ročně aktualizován, pokud není upraven již dříve v souvislosti s vypsáním programu a možnostmi financování.

1.2 Doporučení pro implementaci (strategie)

Na základě předešlých zkušeností byla vytvořena implementační struktura skládající se ze dvou složek:

- vedoucí složka (politická) – představuje vůli uskutečnit změny, přijímá rozhodnutí a ukládá úkoly
- výkonná složka – plní jednotlivé úkoly

Doporučeny jsou následující kroky pro implementaci Strategického plánu rozvoje města Blatná (dále jen plán):

- Předložit plán Radě a Zastupitelstvu ke schválení
- Pověřit řízením a kontrolou plnění plánu Komisi pro realizaci
- Komise bude vykonávat následující činnosti:
 - o Konat pravidelné pracovní schůzky (min. 2x za rok)
 - o Dohlížet nad plněním jednotlivých částí akčního plánu
 - o Aktualizovat akční plán (1x ročně)
 - o Na vyžádání zastupitelstva podávat zprávy o průběhu realizace plánu zastupitelstvu / zastupitelům
- Informovat širokou veřejnost o existenci plánu, důvodu zpracování a očekávaných výsledcích
- Sledovat státní a regionální alokace finančních prostředků na úrovni EU, státu a kraje, vedle investičních i v neinvestičních programech
- V rámci rozpočtového výhledu města na období 2007 – 2013 vypracovat návrh systémového zabezpečení zdrojů pro víceleté financování aktivit plánu

- Podporovat zapojení nestátních neziskových organizací a veřejnosti do realizace strategického plánu

1.3 Doporučení pro aktualizaci

Zpracovatel doporučuje následující kroky pro následnou pravidelnou aktualizaci Strategického plánu rozvoje města Blatná (dále jen plán):

- 1x ročně vyhodnotit stav implementace plánu
- 1x ročně aktualizovat akční plán
- 1x za dva roky aktualizovat analytickou část plánu se zpracováním dopadů zrealizovaných projektových záměrů
- Aktualizovat plán v souvislosti se změnami ve všech oblastech socioekonomického rozvoje.

2 SEZNAM PROJEKTŮ AKČNÍHO PLÁNU PRO ROK 2009

Prioritní oblast 1: Infrastruktura a životní prostředí			
Číslo projektu	Název projektu	Předkladatel, realizátor	Odhadovaná částka (Kč)
Cíl 1.1 Zlepšení stavu dopravní a technické infrastruktury			
Opatření č. 1.1.3 Snižování škod působených povodněmi a jinými živelnými povodněmi			
1.1.3.1	Realizace protipovodňových opatření města	město, vlastn. nemovitostí	44 + 12 mil.
1.1.3.2	Rekonstrukce Podhájského rybníka	město, vlastn. nemovitostí	3,6 mil.
Cíl 1.3 Zlepšení stavu ovzduší a nakládání s odpady na území města, podpora environmentálního vzdělávání a osvěty			
Opatření č. 1.3.2 Efektivní nakládání s odpady			
1.3.2.2	Výstavba sběrných míst v osadách	město	640 tis.
Prioritní oblast 3: Cestovní ruch, kultura a památky			
Číslo projektu	Název projektu	Předkladatel	Odhadovaná částka (Kč)
Cíl 3.1 Obnova historických objektů			
Opatření č. 3.1.1 Zlepšení technického stavu historických objektů v Blatné			
3.1.1.1	Obnova špejcharu a jeho nové využití	město	5 mil.
3.1.1.2	Obnova objektu č. p. 4 Blatná	město	2 mil.
Cíl 3.3 Společná marketingová strategie a nabídka turistických produktů			
Opatření č. 3.3.1 Společná marketingová strategie			
3.3.1.1	Zpracování marketingové strategie města zaměřené na turistiku a podnikání	město, NNO, spolky, podnikatelé	neurčena
3.3.1.3	Podpora činnosti informačního centra	město	neurčena
3.3.1.5	Prezentace Blatné jako centra klidného, zdravého a příjemného regionu vhodného k odpočinku a rekreaci rodin s dětmi, s možností sportovního a kulturního vyžití	město, spolky, NNO	neurčena
Opatření č. 3.3.2 Nabídka turistických produktů			
3.3.2.1	Propojení turistické nabídky města s nabídkou okolních obcí	město, spolky	neurčena
Cíl 3.4 Vytvoření kvalitní kulturní nabídky pro občany i návštěvníky města, rozvoj vnějších vztahů			
Opatření č. 3.4.2 Podpora přeshraniční a mezinárodní spolupráce			
3.4.2.3	Pokračování dosavadní mezinárodní spolupráce	město, NNO, podnikatelé	neurčena

**STRATEGICKÝ PLÁN ROZVOJE
MĚSTA BLATNÁ**

3 KATALOG PROJEKTŮ AKČNÍHO PLÁNU PRO ROK 2009

PRIORITNÍ OBLAST 1: INFRASTRUKTURA A ŽIVOTNÍ PROSTŘEDÍ	
Cíl 1.1 Zlepšení stavu dopravní a technické infrastruktury	
Opatření č. 1.1.3 Snižování škod působených povodněmi a jinými živelnými povodněmi	
Název projektu: 1.1.3.1 Realizace protipovodňových opatření města	Očekávané náklady: 44 mil. Kč+12 mil. Kč
<p>Jedná se o realizaci protipovodňových opatření v několika lokalitách: Lokalita A – Závišinský potok mezi mostem na třídě T.G. Masaryka a soutokem s Lomnicí, lokalita B – změna tvaru soutoku Závišinského potoka a Lomnice, lokalita C – ochrana levého břehu Lomnice pod soutokem u tenisových kurtů, lokalita D – rekonstrukce objektu stavidel Na Slupi, lokalita E – ochrana obou břehů Lomnice po objektem stavidel po most, lokalita F – odtrubnění náhonu V podzámčí.</p> <p>V současné době je zažádáno o podporu tohoto projektu do programu Protipovodňová opatření II Ministerstva zemědělství ČR.</p> <p>Dojde k narovnání toku Smoliveckého rybníka, navigace u letního stadionu, odlehčení ze Zámeckého rybníka mlýnským náhonem pod Kaplankou až po Lomnici.</p>	
Předpokládaný termín realizace: 2009 - 2013	Předkladatel/realizátor: Město Blatná, vlastníci nemovitostí
Název projektu: 1.1.3.2 Rekonstrukce Podhájského rybníku	Očekávané náklady: 3,6 mil. Kč
<p>Jedná se o realizaci protipovodňového opatření v místní části Drahenický Málkov. Původní bezpečnostní přeliv byl přístavbami omezen, protože nesplňoval svoji funkci a vzhledem k zastavěnosti území jej nelze zkapacitnit. Je navržen nový bezpečnostní přeliv s novým odvodem vody a pro zvětšení retenční schopnosti bude rybník odbahněn. V současné době je přislíbena dotace z Operačního programu Životní prostředí.</p>	
Předpokládaný termín realizace: 2008 - 2013	Předkladatel/realizátor: Město Blatná, vlastníci nemovitostí
Cíl 1.3 Zlepšení stavu ovzduší a nakládání s odpady na území města, podpora environmentálního vzdělávání a osvěty	
Opatření č. 1.3.2 Efektivní nakládání s odpady	
Název projektu: 1.3.2.2 Výstavba sběrných míst v osadách	Očekávané náklady: 640 tis. Kč
<p>V osmi osadách budou nově zbudována sběrná místa včetně nádob na tříděný odpad (i biologicky rozložitelný). Předpokládané náklady na sběrné místo v jedné osadě jsou 80.000,- Kč.</p>	
Předpokládaný termín realizace: 2010 - 2020	Předkladatel/realizátor: Město Blatná

PRIORITNÍ OBLAST 3 – CESTOVNÍ RUCH, PAMÁTKY A KULTURA	
Cíl č. 3.1 – Obnova historických objektů	
Opatření č. 3.1.1 Zlepšení technického stavu historických objektů v Blatné	
Název projektu: 3.1.1.1 Obnova špejcharu a jeho nové využití	Očekávané náklady: 5 mil. Kč
<p>Dojde k obnově špejcharu (též označován jako kontribuční sýpka), jedná se o obnovu střechy, fasády, oken a dveří a celkovou rekonstrukci vnitřních prostor. Špejchar bude nově využíván, částečně jako depozitář, bude zde prostor pro stálou expozici, část může být využita např. jako rustikální ubytovna se zázeminím pro turisty využívající blízkou cyklotrasu či turistický okruh, zvažuje se zde také umístění půjčovny kol.</p>	
Předpokládaný termín realizace: 2008 - 2011	Předkladatel/realizátor: Město Blatná

**STRATEGICKÝ PLÁN ROZVOJE
MĚSTA BLATNÁ**

PRIORITNÍ OBLAST 3 – CESTOVNÍ RUCH, PAMÁTKY A KULTURA		
Název projektu: 3.1.1.2 Obnova objektu č.p. 4 Blatná	Očekávané náklady: 2 mil. Kč	
Projektovým záměrem je obnova střechy a fasády a dále oken v přístavba. Objekt slouží jako zázemí Základní umělecké školy Blatná, Informačního centra a kulturního oddělení městského úřadu.		
Předpokládaný termín realizace: 2008 - 2012	Předkladatel/realizátor: Město Blatná	
Cíl č. 3.3 Společná marketingová strategie a nabídka turistických produktů		
Opatření č. 3.3.1 Společná marketingová strategie		
Název projektu: 3.3.1.1 Zpracování marketingové strategie města zaměřené na turistiku a podnikání	Očekávané náklady: neurčeny	
Cílem projektu je zpracování marketingové strategie města, která bude zaměřena na nabídku turistických produktů a na společný marketingový region Blatensko. V této strategii budou též zohledněny možnosti podnikání a využití rozvojových ploch. Strategie určí cíle, úkoly a podrobný postup a zodpovědnost pro společnou prezentaci regionu, vazby na Jihočeský a Středočeský kraj a provázanost nabídek na okolní regiony.		
Předpokládaný termín realizace: 2008 - 2013	Předkladatel/realizátor: Město Blatná, NNO, spolky, podnikatelé	
Název projektu: 3.3.1.3 Podpora činnosti informačního centra	Očekávané náklady: neurčeny	
Informační centrum bude jedním z partnerů při zpracování marketingové strategie regionu. Je nutno podpořit také jeho činnost jako subjektu, který jako první poskytuje informace návštěvníkům města a regionu.		
Předpokládaný termín realizace: 2008 - 2013	Předkladatel/realizátor: Město Blatná	
Název projektu: 3.3.1.5 Prezentace Blatné jako centra klidného, zdravého a příjemného regionu vhodného k odpočinku a rekreaci rodin s dětmi, s možností sportovního a kulturního využití	Očekávané náklady: neurčeny	
Blatnou je vhodné prezentovat jako město (popř. region) vhodný pro klidný a příjemný odpočinek, vhodný především k rekreaci rodin s dětmi a dále jako region s bohatou kulturní a sportovní nabídkou. Je vhodné tuto prezentaci umístit např. na webové stránky města, na propagační tiskoviny, popř. do místních novin.		
Předpokládaný termín realizace: 2008 - 2013	Předkladatel/realizátor: Město Blatná, spolky, NNO	
Opatření č. 3.3.2 Nabídka turistických produktů		
Název projektu: 3.3.2.1 Propojení turistické nabídky města s nabídkou okolních obcí	Očekávané náklady: neurčeny	
Záměrem projektu je propojit nabídku města s nabídkou okolních obcí a jako takovou ji také společně prezentovat. Důležitá je především společná propagace regionu a provázanost nabídky turistických produktů.		
Předpokládaný termín realizace: 2008 - 2013	Předkladatel/realizátor: Město Blatná, spolky	
Cíl 3.4 Vytvoření kvalitní kulturní nabídky pro občany i návštěvníky města, rozvoj vnějších vztahů		
Opatření č. 3.4.2 Podpora přeshraniční a mezinárodní spolupráce		
Název projektu: 3.4.2.3 Pokračování dosavadní mezinárodní spolupráce	Očekávané náklady: neurčeny	
Spolupráce a partnerství je v současnosti na mezinárodní úrovni navázáno s těmito zahraničními partnery – Vacha (Německo), Sarge (Francie), Rogwill (Švýcarsko) a Važec (Slovensko). V rámci partnerství probíhají např. společné letní tábory mládeže, konají se oslavy především výročí podpisů partnerských smluv mezi partnerskými městy. Při významných událostech dochází k vzájemným návštěvám delegací z jednotlivých partnerských měst. Tato spolupráce bude v dalším období nadále rozvíjena za podpory prostředků městského rozpočtu.		
Předpokládaný termín realizace: 2008 - 2013	Předkladatel/realizátor: Město Blatná, NNO, podnikatelé	

**STRATEGICKÝ PLÁN ROZVOJE
MĚSTA BLATNÁ**